




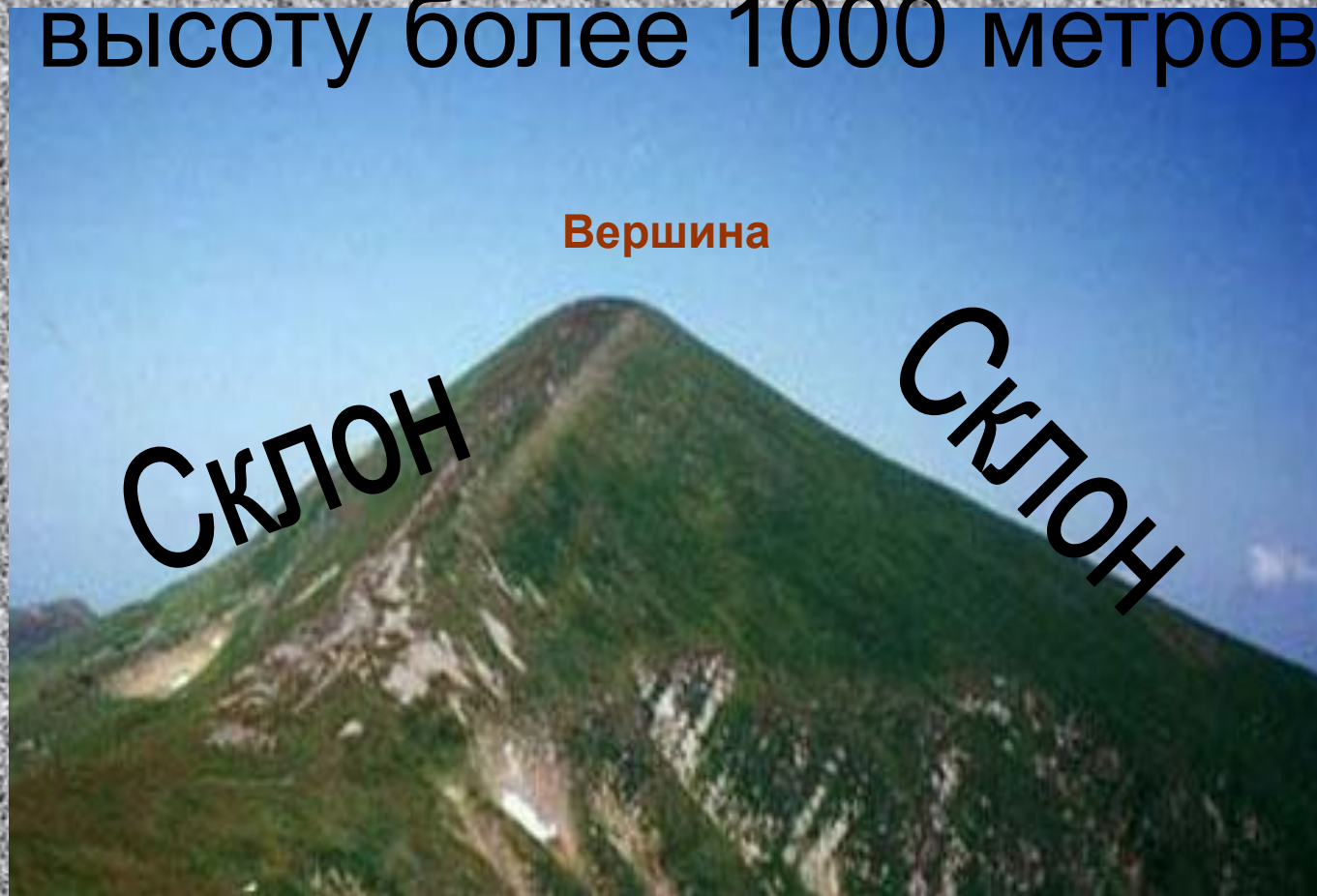
# Горы

**Урок географии 6 класс  
учитель географии МОУ СОШ № 4  
С. Нижняя Александровка  
Шаповалова М.В.**

# Пейзажи гор



Гора – это выпуклая форма рельефа, возвышающаяся над окружающей местностью на высоту более 1000 метров



**ПОДОШВА**

**Горный хребет – горы  
расположенные в ряд одна за  
другой**



# Горный хребет



ПИК





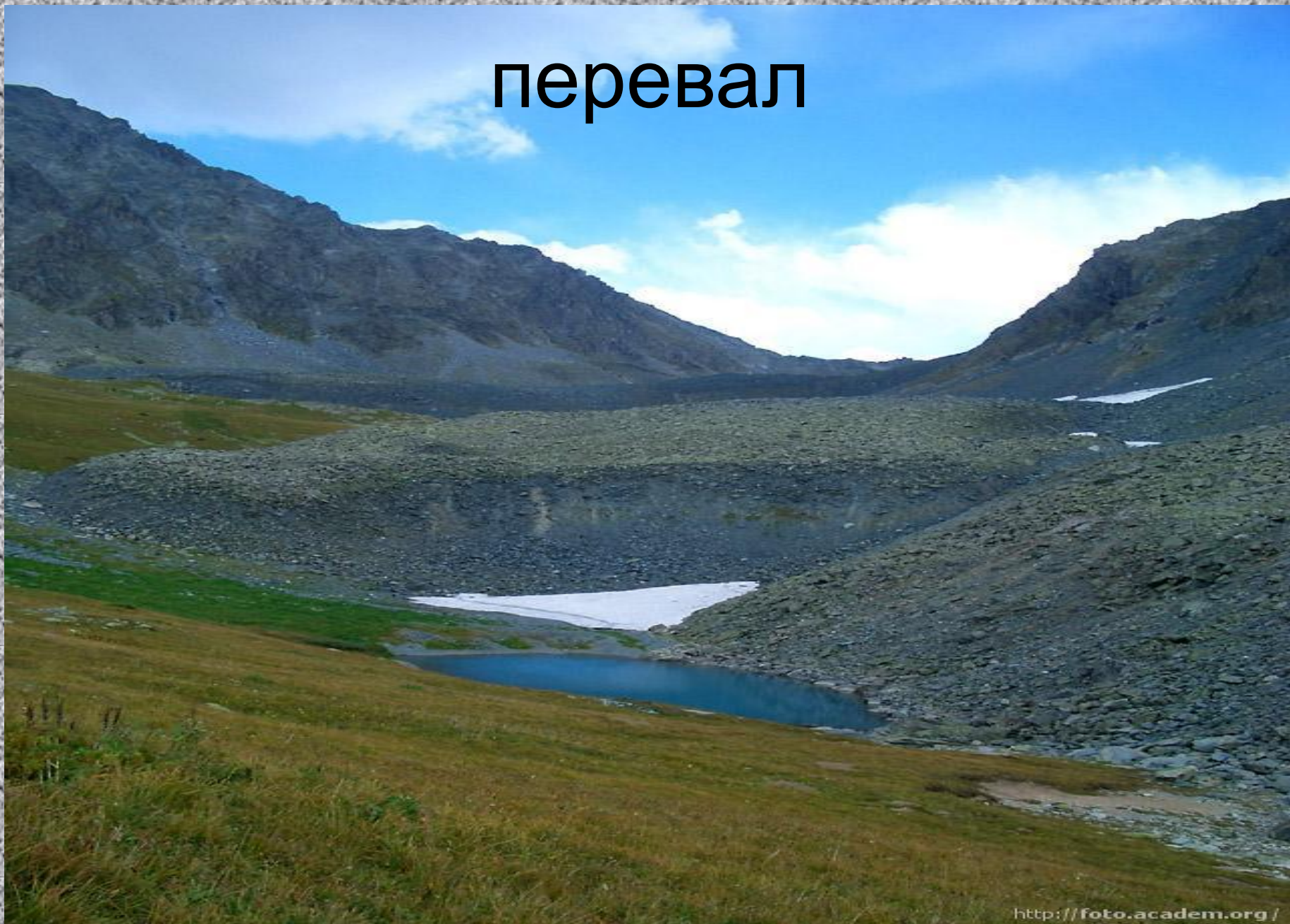
**ПИК**

# Гребень хребта





# перевал



# Горная долина - понижение между хребтами



# Горная долина



# Горная страна





Горная страна из космоса

**Горы – это участки земной поверхности приподнятые над равнинами и имеющие перепад высот более 200метров**


**Г  
О  
Р  
Ы**

**→ Участки  
земной  
поверхности**



**высокие**  
**Имеют вершины, перевалы**  
**Высоко подняты**  
**Высота более 1000 метров**

# Низкие горы высоты от 1000 м.до 2000м.







**Средневысотные горы –  
высоты от 2000 м. до 3000 м.**





Высокие горы – высота  
3000-5000 метров





Высочайшие—выше 5000 м.



[www.delfin.ru](http://www.delfin.ru)

# Гималаи – высочайшие горы Земли





Эверест



Эверест 8 848 метров



# Эльбрус- высшая точка России



