

Урок географии 6 класс

Тема: «Горы суши»

*Составила: Деревянко Ю. Л.,
учитель географии, биологии, химии,
МОУ «Струговская основная
общеобразовательная школа»*

2009 год.

Горы суши

- Горы – обширные участки земной поверхности, приподнятые над равнинами и имеющие большие перепады высот (более 200 метров)

Словарь к уроку:

- Горный хребет
- Горные долины
- Нагорье
- Горная система
- Пик горы

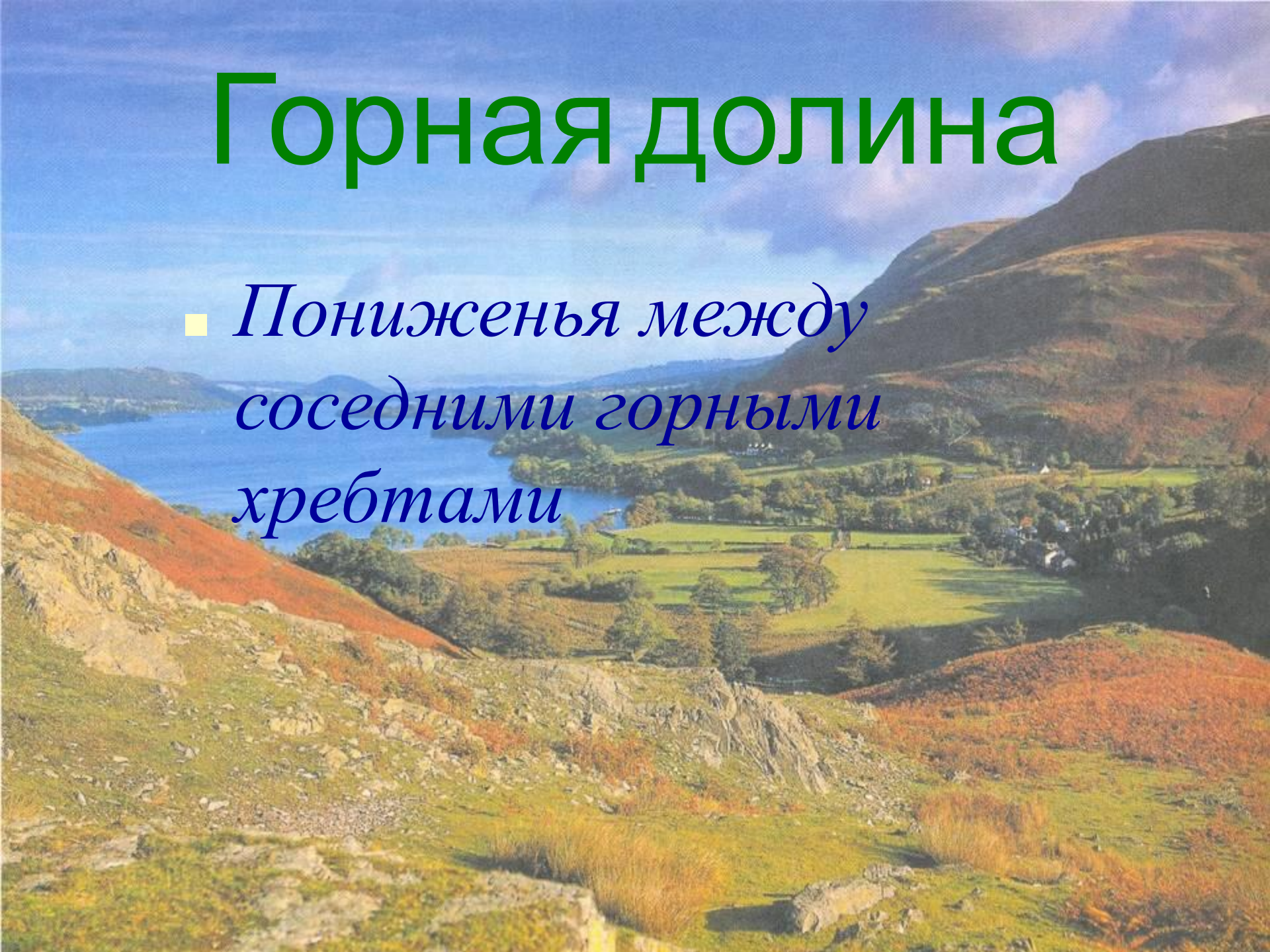
Горный хребет

- Горы расположенные одна за другой в ряд



Горная долина

- *Пониженья между соседними горными хребтами*



Нагорье

- *Обширное горное поднятие, состоящее из горных хребтов и массивов, иногда разделенными межгорными долинами.*

Горная система

- *Большая группа горных хребтов, межгорных впадин и нагорий*

Пик горы

- *Острая вершина*



Горное ущелье

- *Глубокая долина с отвесными или крутыми склонами и узким дном*



Различие гор по высоте



- Холмы (до 200 метров)
- Низкие (от 200 до 1000 метров)
- Средние (от 1000 до 2000 метров)
- Высокие (более 2000 метров)
- Высочайшие (более 5000 метров)



Как описывать географическое положение гор

План

- 1. Название, высота (показать горы на карте, определить к каким горам относятся по высоте)*
- 2. Определить на каком материке и в какой его части находятся горы, между какими меридианами и параллелями.*
- 3. Определить в каком направлении протянулись горы и на сколько километров (приблизительно)*
- 4. Какие объекты расположены рядом (равнины, моря, реки и др.)*


Изменение гор во времени

- *Мороз*
- *Ветер*
- *Вода*
- *Человек*



Значение гор

- *Памятники природы*
- *Заповедники*





- Добыча
полезных
ископаемых

■ Пастбища для скота




■ Туризм



*Полуостров Камчатка. **Ключевская сопка** — наиболее высокий
(4750 м) и самый активный вулкан во всей Евразии.*



*Три вулкана: Корякский, Авачинский и
Козельский (слева направо) — символ
Петропавловска-Камчатского.*



Восхождение на Эверест



Растянувшаяся цепочка альпинистов приближается к вершине Эвереста. На переднем плане — шерпы, которые и на высоте более 8 км неплохо себя чувствуют без кислородных масок. На фото справа: участники экспедиции на вершине.