




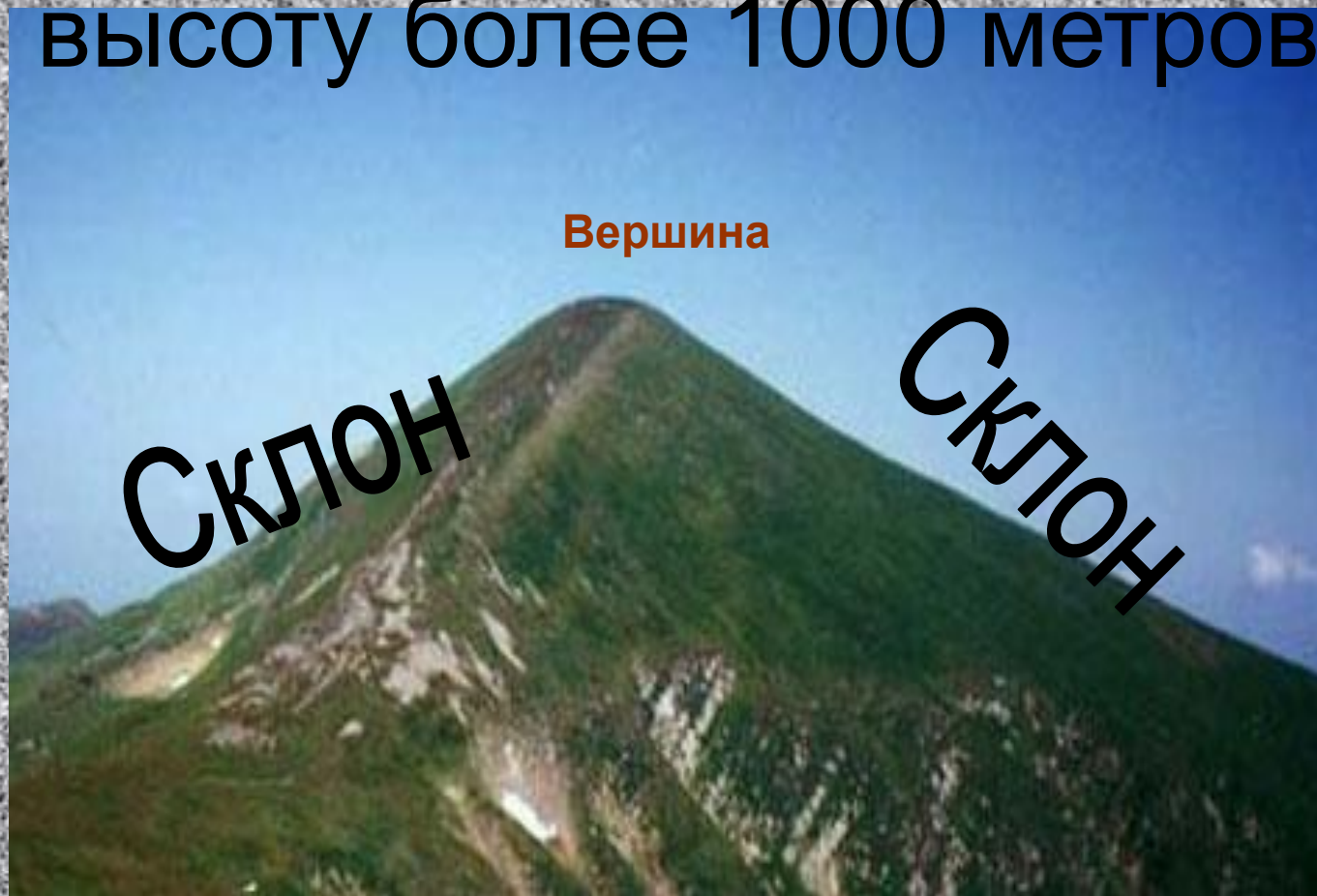
Горы

**Урок географии 6 класс
учитель географии МОУ СОШ № 4
С. Нижняя Александровка
Шаповалова М.В.**

Пейзажи гор



Гора – это выпуклая форма рельефа, возвышающаяся над окружающей местностью на высоту более 1000 метров



ПОДОШВА


**Горный хребет – горы
расположенные в ряд одна за
другой**



Горный хребет



ПИК



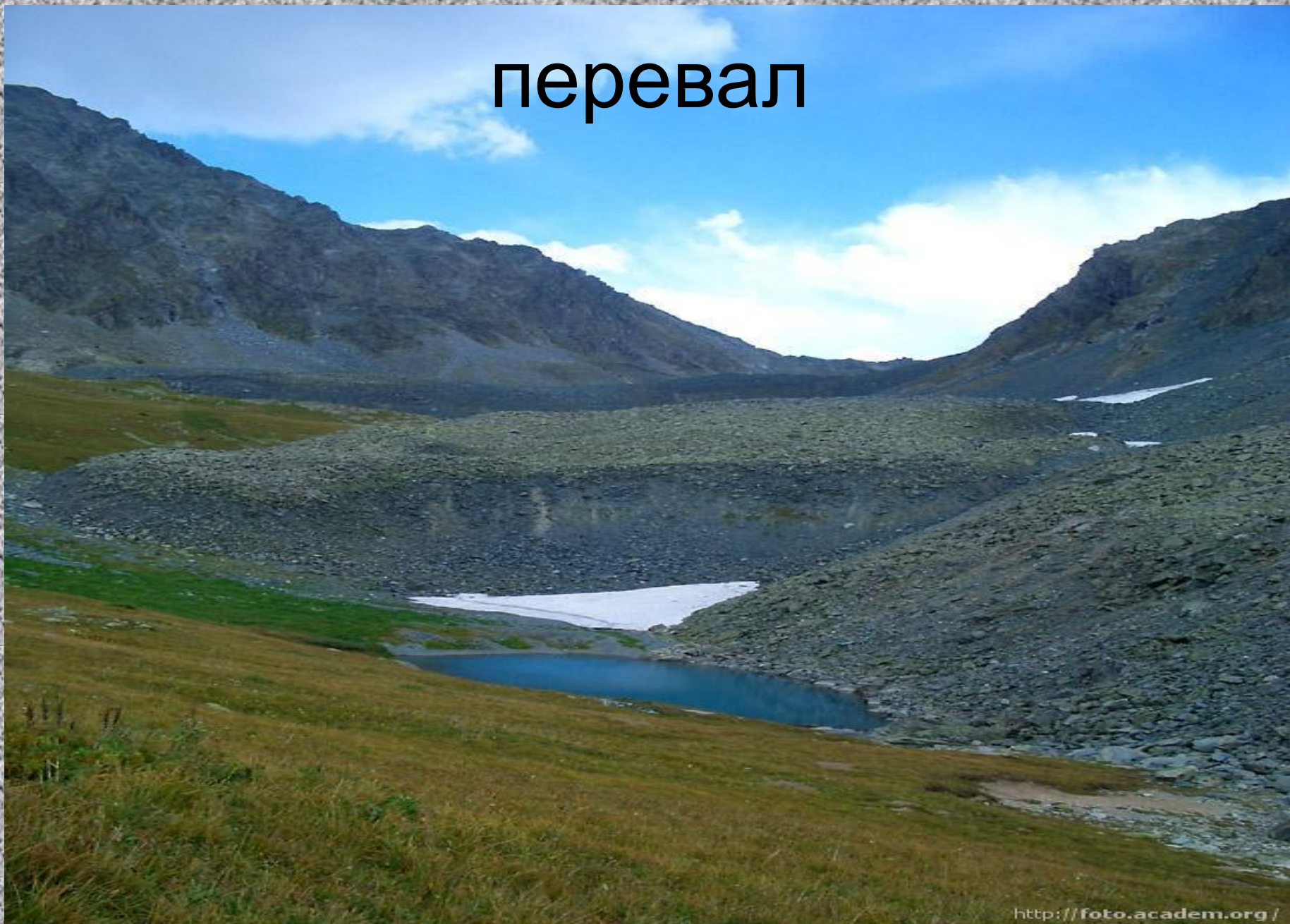


ПИК

Гребень хребта



перевал



Горная долина - понижение между хребтами



Горная долина



Горная страна





Горная страна из космоса

Горы – это участки земной поверхности приподнятые над равнинами и имеющие перепад высот более 200метров

**Г
О
Р
Ы**

→ Участки земной поверхности →


высокие

Имеют вершины, перевалы

Высоко подняты

Высота более 1000 метров

Низкие горы высоты от 1000 м.до 2000м.





**Средневысотные горы –
высоты от 2000 м. до 3000 м.**





Высокие горы – высота
3000-5000 метров





Высочайшие—выше 5000 м.



www.delfin.ru

Гималаи – высочайшие горы Земли





Эверест



Эверест 8 848 метров

Эльбрус- высшая точка России



