

ГОСУДАРСТВЕННАЯ ТЕРРИТОРИЯ РОССИИ



Удина Валерия Алексеевна, МКОУ "СОШ №106", г. Трехгорный



Государственная территория — та часть поверхности планеты, на которую распространяется власть государства.

Включает:

- а) материковые (континентальные) и островные сухопутные образования вместе с их недрами;
- б) водные пространства, включающие внутренние воды (воды рек, озер, искусственных водных объектов);
- в) внутренние морские воды (воды морских портов, бухт, морей, проливов, заливов, лиманов, эстуариев) и территориальные воды (территориальное море);
- г) воздушное пространство, представляющее собой часть земной атмосферы, расположенную над сухопутной и водной.

Государственная территория

та часть поверхности планеты, на которую распространяется власть государства

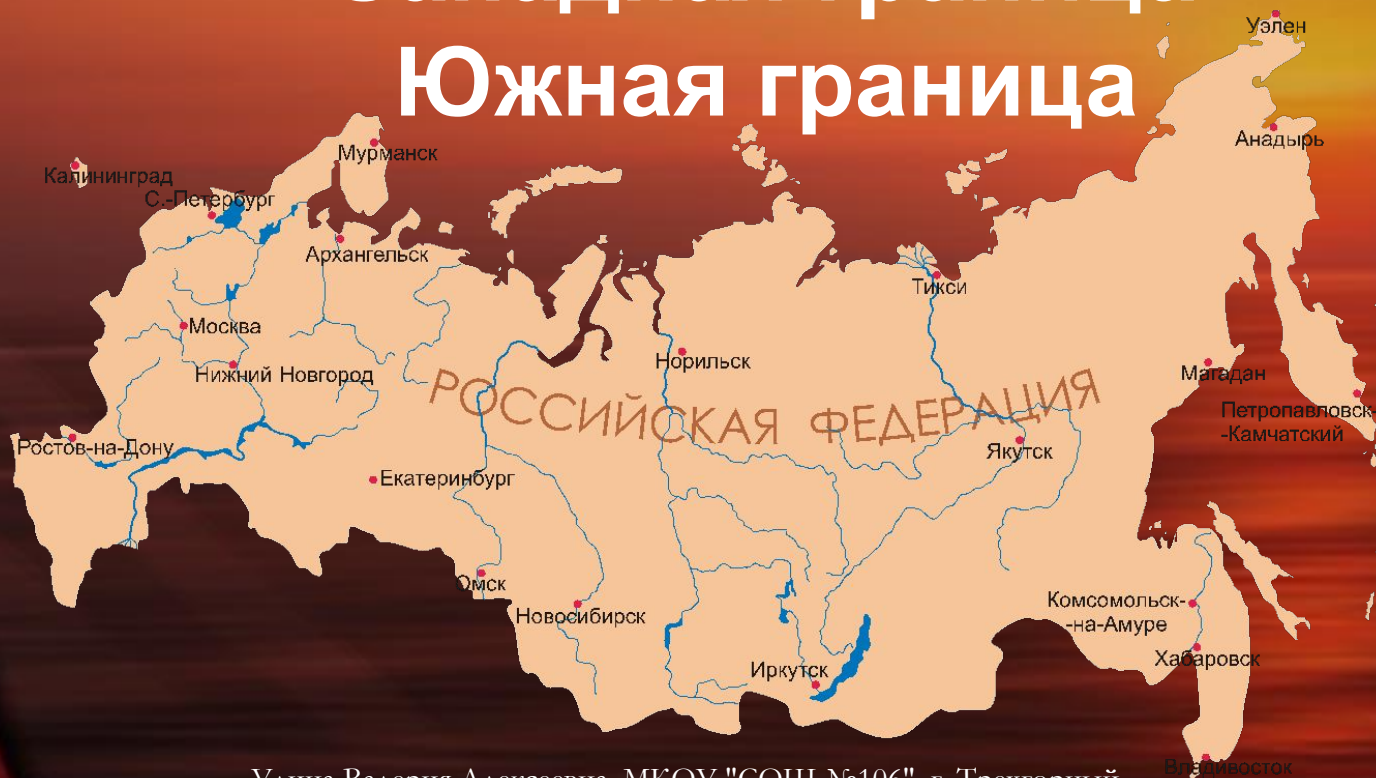


Сухопутные границы России

Северо-западная граница

Западная граница

Южная граница



Морские границы

По морю Россия граничит с 12 государствами.

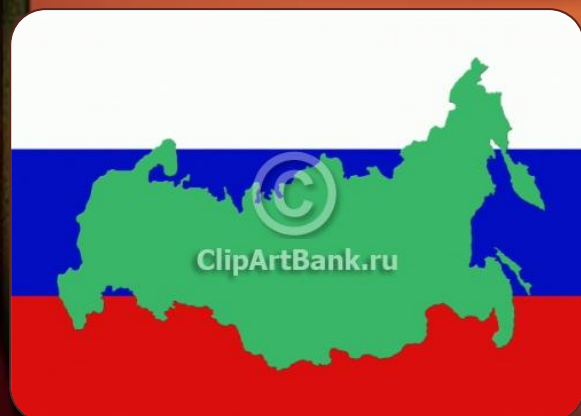
С **США** и **Японией** Россия имеет только морскую границу.

по морю пролегает участок границы с **Норвегией** (Баренцево море), **Финляндией** и **Эстонией** (Финский залив), **Литвой** и **Польшей** (Балтийское море), **Украиной** (Азовское и Черное моря), **Абхазией** — Черное море, **Азербайджаном** и **Казахстаном** (Каспийское море), и **КНДР** (Японское море).

Экономические границы

- Наибольшую роль среди них играют контактные границы, которые связывают Россию с соседними странами транспортными путями. Они подразделяются на соединяющие, имеющие большую роль во внешней торговле России, и интеграционные.
- Многие границы с бывшими республиками Союза ССР «прозрачные», т. е. неохранные, слабо обеспеченные таможенными учреждениями, — это бывшие административные границы с Украиной и Казахстаном. В то же время выделяют барьерные границы, через которые затруднены экономические связи или вследствие природных препятствий (высокогорья), или из-за установленных государством режимов (препятствий).

Экономически эффективная территория крупнейших стран



1 место – природный газ (35% мировых запасов), древесина (25%)
2 место – нефть (13%), алмазы, водные ресурсы рек
3 место – каменный уголь (30%), золото

Страна	Территория, млн. км ²	Эффективная территория, млн. км ²
Россия	17,1	5,5
Канада	9,98	3,6
США	9,8	8,0
Китай	9,6	5,95
Бразилия	9,5	9,4
Австралия	7,7	7,7

Планетарная зона Севера



1. Норвегия
2. Швеция
3. Финляндия
4. Исландия

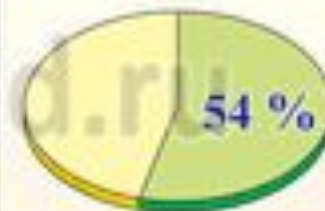
Доля зоны Севера в общей площади стран



Территория планетарной
зоны Севера — **20,5 млн км²**
Население зоны Севера —
12,5 млн чел.

Доля России
в планетарной зоне Севера

Территория —
11 млн км²



Население —
более 10 млн чел.



Ресурсы зоны Севера в России

