

ГОСУДАРСТВЕННАЯ ТЕРРИТОРИЯ РОССИИ



Удина Валерия Алексеевна, МКОУ "СОШ №106", г. Трехгорный



**Государственная
территория — та
часть поверхности
планеты, на которую
распространяется
власть государства.**

Включает:

- а) материковые (континентальные) и островные сухопутные образования вместе с их недрами;
- б) водные пространства, включающие внутренние воды (воды рек, озер, искусственных водных объектов);
- в) внутренние морские воды (воды морских портов, бухт, морей, проливов, заливов, лиманов, эстуариев) и территориальные воды (территориальное море);
- г) воздушное пространство, представляющее собой часть земной атмосферы, расположенную над сухопутной и водной.

Государственная территория

та часть поверхности планеты, на которую распространяется власть государства

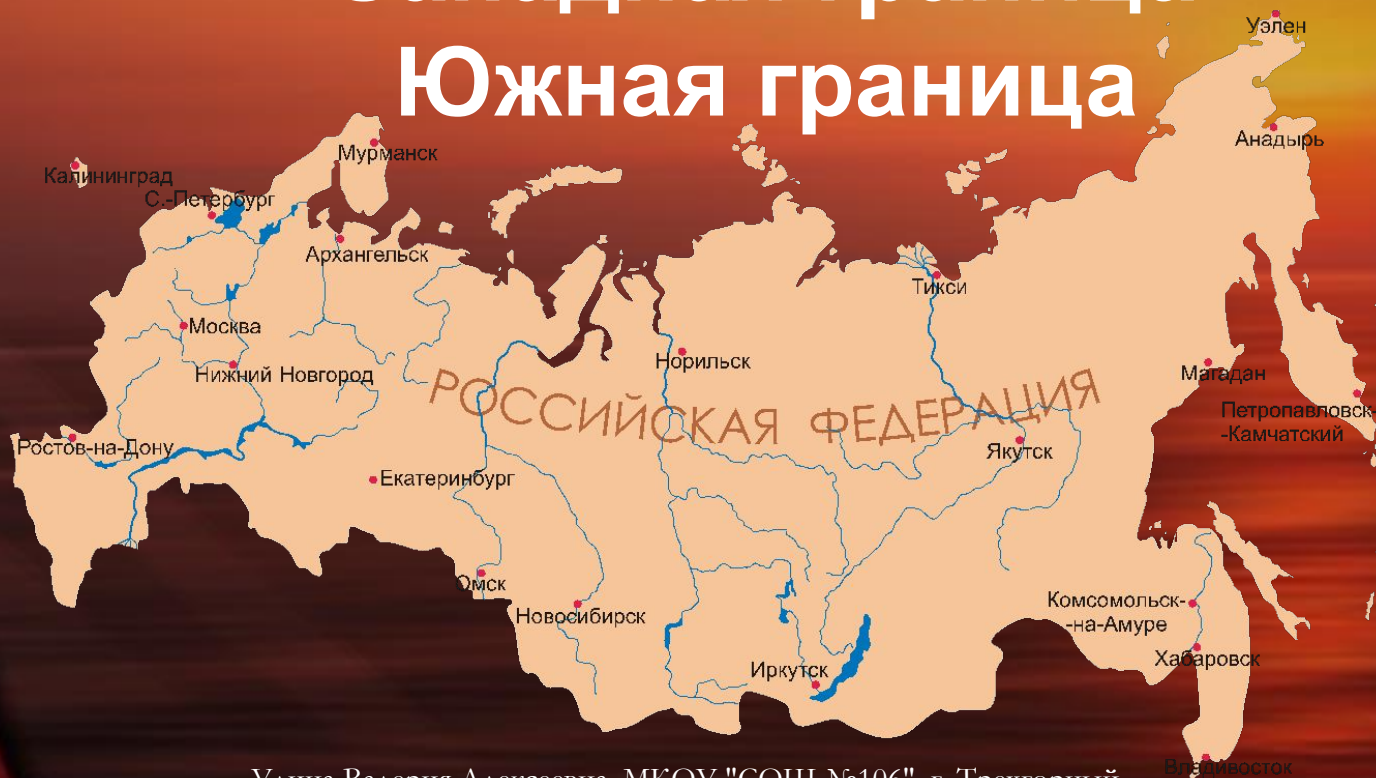


Сухопутные границы России

Северо-западная граница

Западная граница

Южная граница



Морские границы

По морю Россия граничит с 12 государствами.

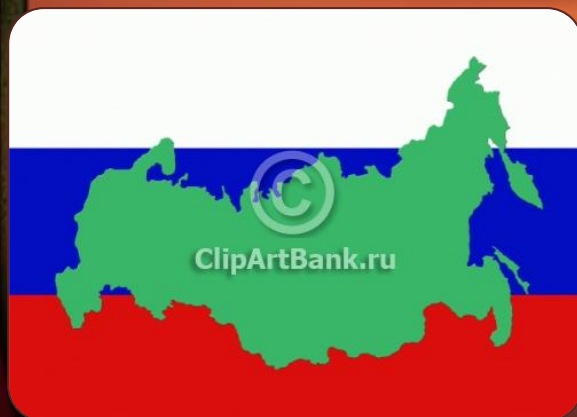
С **США** и **Японией** Россия имеет только морскую границу.

по морю пролегает участок границы с **Норвегией** (Баренцево море), **Финляндией** и **Эстонией** (Финский залив), **Литвой** и **Польшей** (Балтийское море), **Украиной** (Азовское и Черное моря), **Абхазией** — Черное море, **Азербайджаном** и **Казахстаном** (Каспийское море), и **КНДР** (Японское море).

Экономические границы

- Наибольшую роль среди них играют контактные границы, которые связывают Россию с соседними странами транспортными путями. Они подразделяются на соединяющие, имеющие большую роль во внешней торговле России, и интеграционные.
- Многие границы с бывшими республиками Союза ССР «прозрачные», т. е. неохранные, слабо обеспеченные таможенными учреждениями, — это бывшие административные границы с Украиной и Казахстаном. В то же время выделяют барьерные границы, через которые затруднены экономические связи или вследствие природных препятствий (высокогорья), или из-за установленных государством режимов (препятствий).

Экономически эффективная территория крупнейших стран




1 место – природный газ (35% мировых запасов), древесина (25%)
2 место – нефть (13%), алмазы, водные ресурсы рек
3 место – каменный уголь (30%), золото

Страна	Территория, млн. км ²	Эффективная территория, млн. км ²
Россия	17,1	5,5
Канада	9,98	3,6
США	9,8	8,0
Китай	9,6	5,95
Бразилия	9,5	9,4
Австралия	7,7	7,7

Планетарная зона Севера



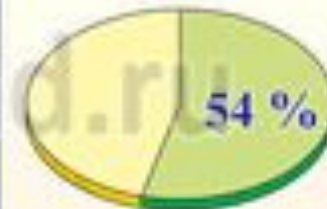
Доля зоны Севера в общей площади стран



Территория планетарной
зоны Севера — **20,5 млн км²**
Население зоны Севера —
12,5 млн чел.

Доля России
в планетарной зоне Севера

Территория —
11 млн км²



Население —
более 10 млн чел.



Ресурсы зоны Севера в России

