

Государственная
территория.

Государственная территория

та часть поверхности планеты, на которую распространяется власть государства

Воздушное
пространство

Водные
пространства

Недра

Внутренние
воды:

Белое море, Печорская губа, Чешская губа, залив Петра Великого

Территориальные
воды:

Полоса вдоль всех морских берегов шириной в 16 морских миль (22, 2 км)

Экономическая
зона:

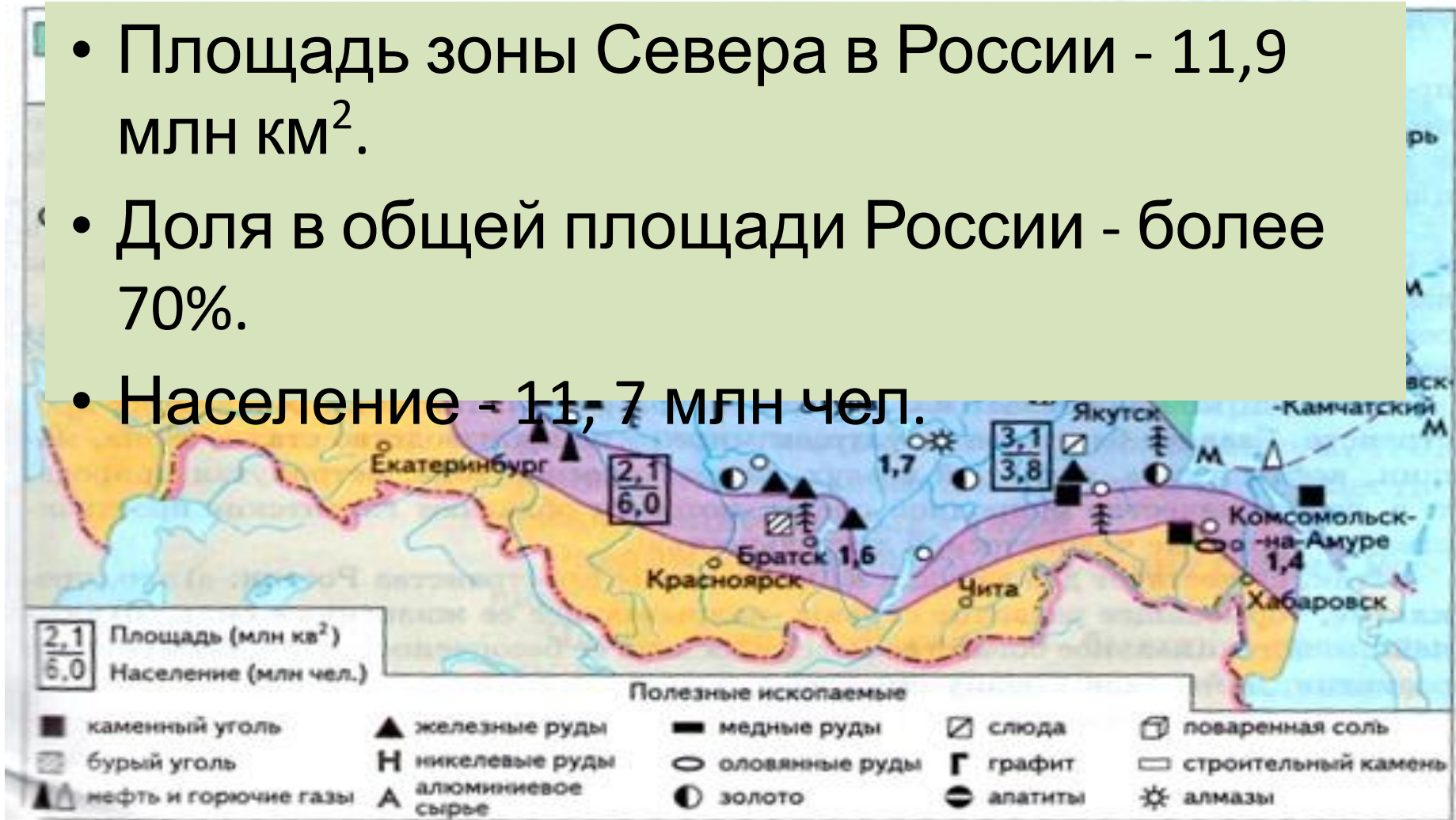
200 миль (370 км)
за пределами территориальных вод



Территории севера с.15 рис.4

Рис. 4. Ресурсы зоны Севера в России

- Площадь зоны Севера в России - 11,9 млн км².
- Доля в общей площади России - более 70%.
- Население - 11,7 млн чел.



Commonwealth of Independent States



План характеристики ЭГП страны

- 1. Положение по отношению к соседним странам.
- 2. Положение по отношению к главным сухопутным и морским транспортным путям.
- 3. Положение по отношению к главным топливно-сырьевым базам, промышленным и сельскохозяйственным районам.
- 4. Положение по отношению к главным районам сбыта продукции.
- 5. Изменение ЭГП во времени.
- 6. Общий вывод о влиянии ЭГП на развитие и размещение хозяйства страны.



Границы Российской Федерации

- Протяженность - 60 932 км
- Россия граничит с 18 государствами
- Современные границы России с бывшими советскими республиками в международно-правовом отношении оформлены не до конца

Сухопутные границы

- Россия граничит с 16 государствами (8 из них - бывшие союзные республики)
- Калининградская область - полуэксклав: часть территории государства, не имеющая общих границ с основной его частью и окруженная территорией одного или нескольких других государств, имеющая выход к морю

Морские границы

- Россия граничит с 12 государствами

Факты

- Самая протяженная сухопутная граница - с Казахстаном: 7591 км
- Только морскую границу Россия имеет с США и Японией
- Самая протяженная морская граница (19 724,1 км) проходит вдоль побережья морей Северного Ледовитого океана

Пограничники


- В настоящий момент погранвойска полностью перешли на контрактную службу
- Границу охраняют около 150 тыс. пограничников

ЗЕМЕЛЬНЫЕ РЕСУРСЫ РОССИИ

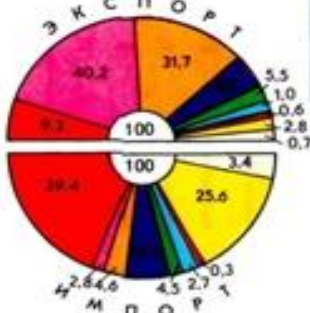


ВНЕШНИЕ ЭКОНОМИЧЕСКИЕ СВЯЗИ РОССИИ

ОБОРОТ ВНЕШНЕЙ ТОРГОВЛИ РОССИИ*
(в млрд долларов США)

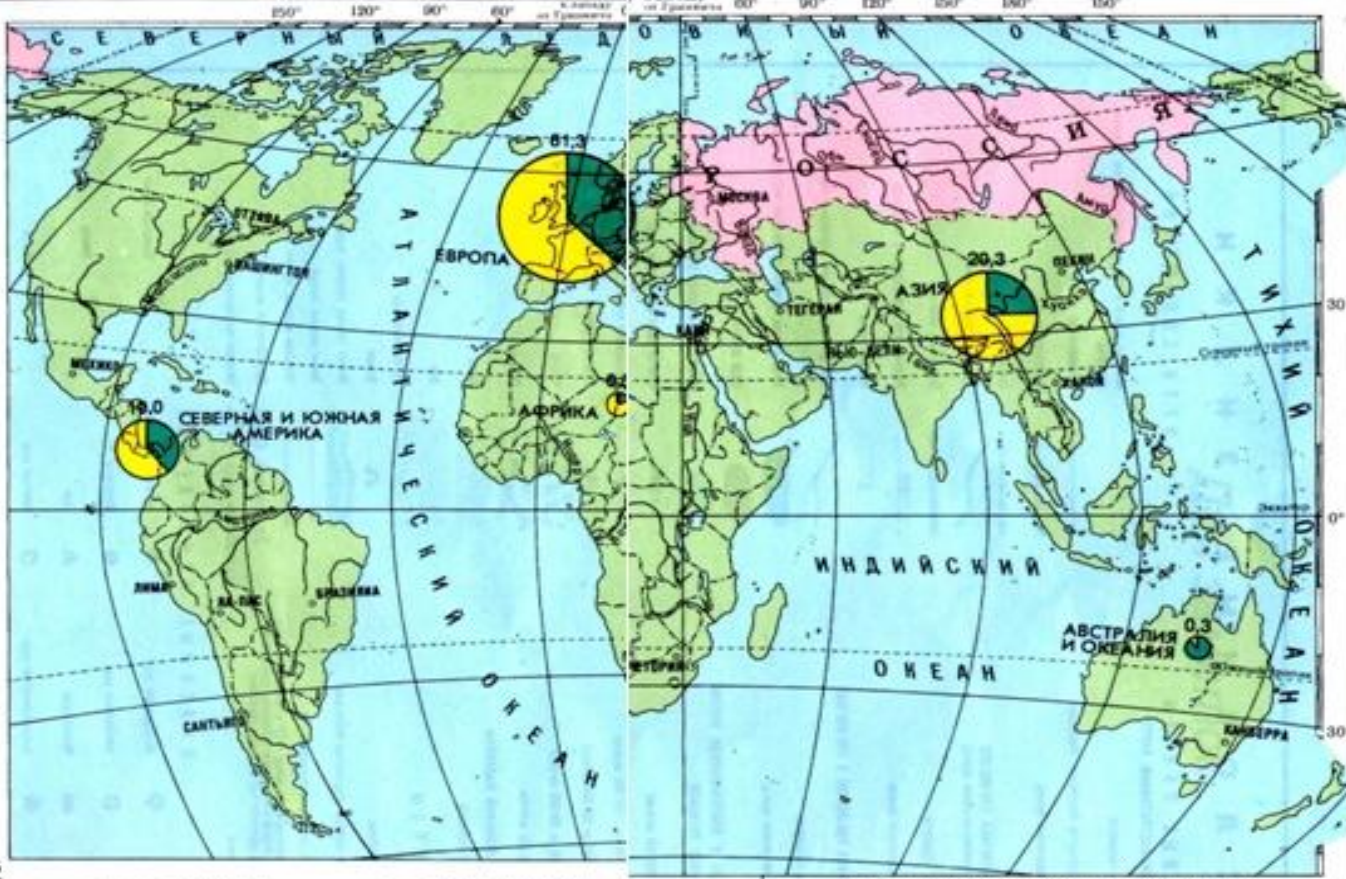


СТРУКТУРА ЭКСПОРТА И ИМПОРТА*
РОССИИ в 1995 г.
(в процентах)

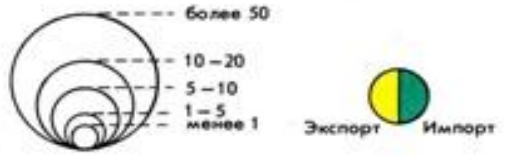


- Машины, оборудование и транспортные средства
- Минеральные продукты
- Металлы, драгоценные камни и изделия из них
- Продукция легкой промышленности, обуви, пластмассы и резиновых изделий
- Древесина и целлюлозно-бумажные изделия
- Текстиль и текстильные изделия
- Животное сырье, кожа, шкуры, перья, шелковое сырье и изделия из них
- Продовольственные товары и сельскохозяйственное сырье (кроме текстильного)
- Прочие

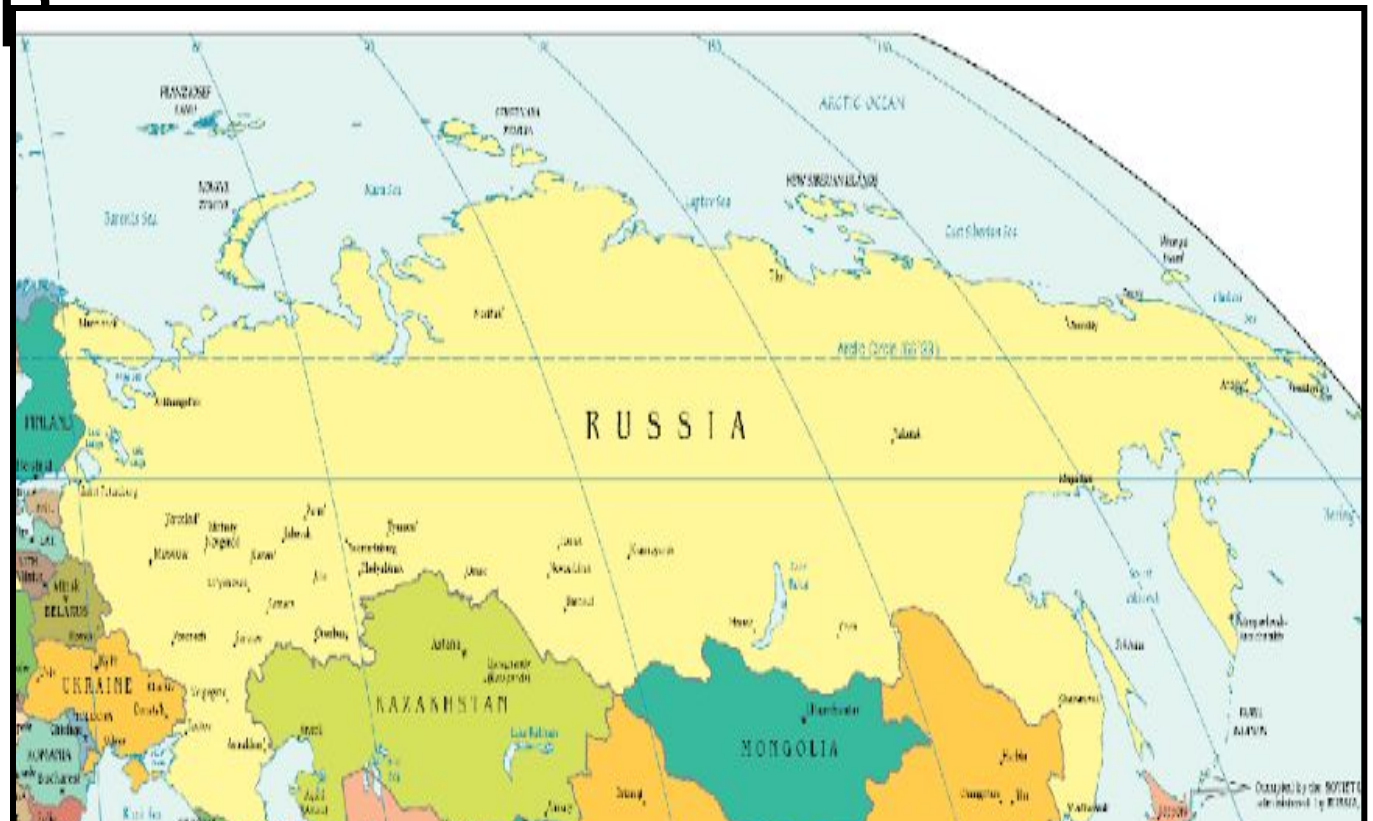
* Без государств-участников СНГ



ОБЪЕМ ВНЕШНЕЙ ТОРГОВЛИ РОССИИ ПО КОНТИНЕНТАМ
(в млрд долларов США, 1995 г.)



1. Российская Империя (до 1917 г.)
2. СССР
3. РФ



6.

- Россия имеет очень выгодное ЭГП. - Россия – мировая морская держава. Ее территория омывается водами трех океанов. Она имеет много крупных портов. Большая протяженность сухопутных границ позволяет вести торговые отношения с множествами стран Азии и Европы. Богата природными ресурсами. Топливоно – энергетический комплекс базируется на собственном сырье, при чем их экспорт составляет основу бюджета экономики страны. И т.д и тп *анализируйте каждый пункт(