

**Государственное устройство
Великобритании.**

Состав Соединенного королевства Великобритании и Северной Ирландии.

- Англия
- Шотландия
- Уэльс
- Северная Ирландия



АНГЛИЯ

Наиболее крупная историческая и административная часть Соединённого Королевства Великобритании и Северной Ирландии. Население Англии составляет 84 % от общего числа населения Великобритании.



Административное деление Англии



Исторически наиболее крупным административным образованием в Англии были графства. Эти образования возникли из более древних, существовавших до объединения Англии: королевств (как Сассекс и Эссекс), герцогств (как Йоркшир, Корнуолл и Ланкашир) или просто земельных наделов, которыми награждали дворян — таких как Беркшир. До 1867 года они были разделены на более мелкие образования, называвшиеся сотнями. Самоуправление в пределах графства после политического объединения практически отсутствовало, поэтому границы графств не были точно определены и не имели практически никакой роли. После промышленной революции в результате возникновения крупных индустриальных центров образовались метропольные графства, центрами которых стали крупнейшие города.

В настоящее время Англия состоит из 9 регионов и 48 церемониальных графств.

Ландшафт Англии

Англия занимает две трети острова Великобритания. На севере граничит с Шотландией, на западе — с Уэльсом.

Ландшафт Англии состоит в основном из покатых холмов, к северу местность становится более гористой. Горная и равнинная местность условно разделяются по линии, проходящей между устьем реки Тис (Тиссайд) на северо-востоке и устьем реки Экс (Девон) на юго-западе. На востоке располагается низменная болотистая местность, которая в основном была осушена для сельскохозяйственного использования.

Шесть крупнейших городов Англии (по убыванию численности населения): **Лондон, Бирмингем, Лидс, Шеффилд, Ливерпуль и Манчестер.**




Шотландия

Шотландия занимает север острова Великобритания и граничит по суше с Англией.

**Столица Шотландии —
Эдинбург.**

Официальные языки:
английский, шотландский
гэльский, англо-шотландский.

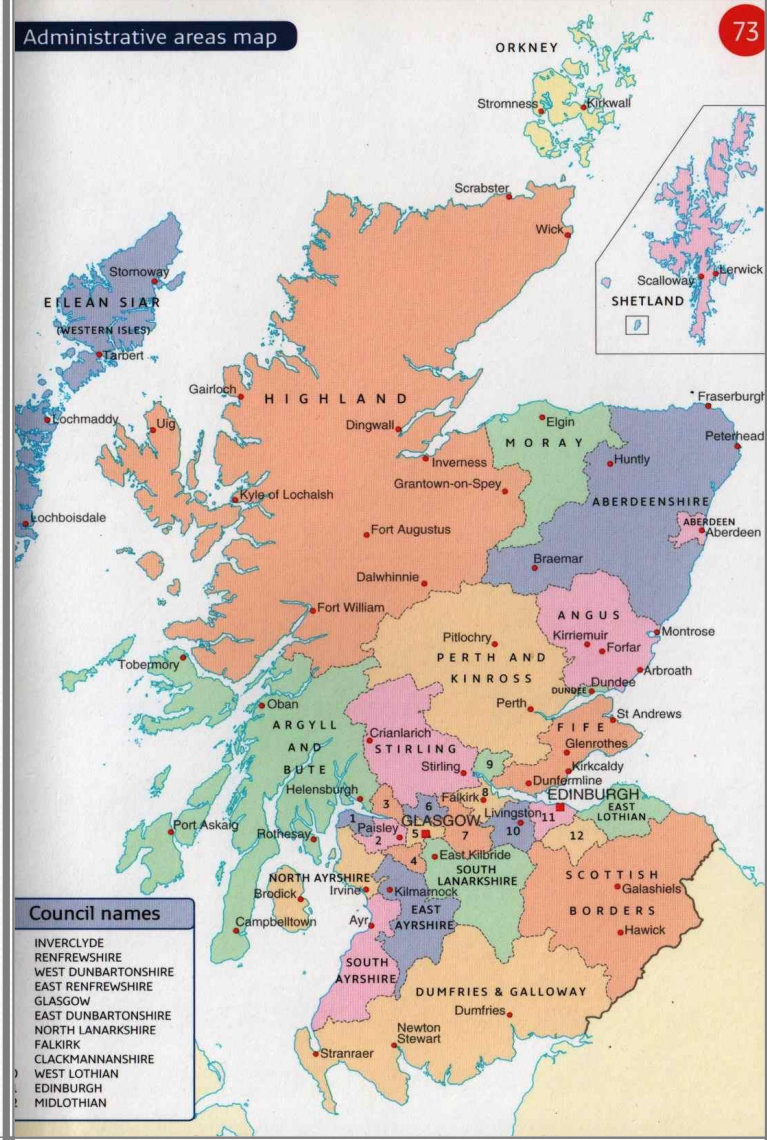


Административное деление Шотландии

Современная система административного деления канадской провинции Новая Шотландия берёт своё начало с подписания в 1879 году Акта об образовании графств. В настоящее время в провинции существует три типа муниципальных образований: 3 региональных муниципалитета, 31 город и 21 сельский муниципалитет (9 графств и 12 округов). Кроме того часть муниципальных услуг оказывают 22 деревни. На территории провинции находится 13 индейских общин, которые проживают в 42 резервациях.

Administrative areas map

73

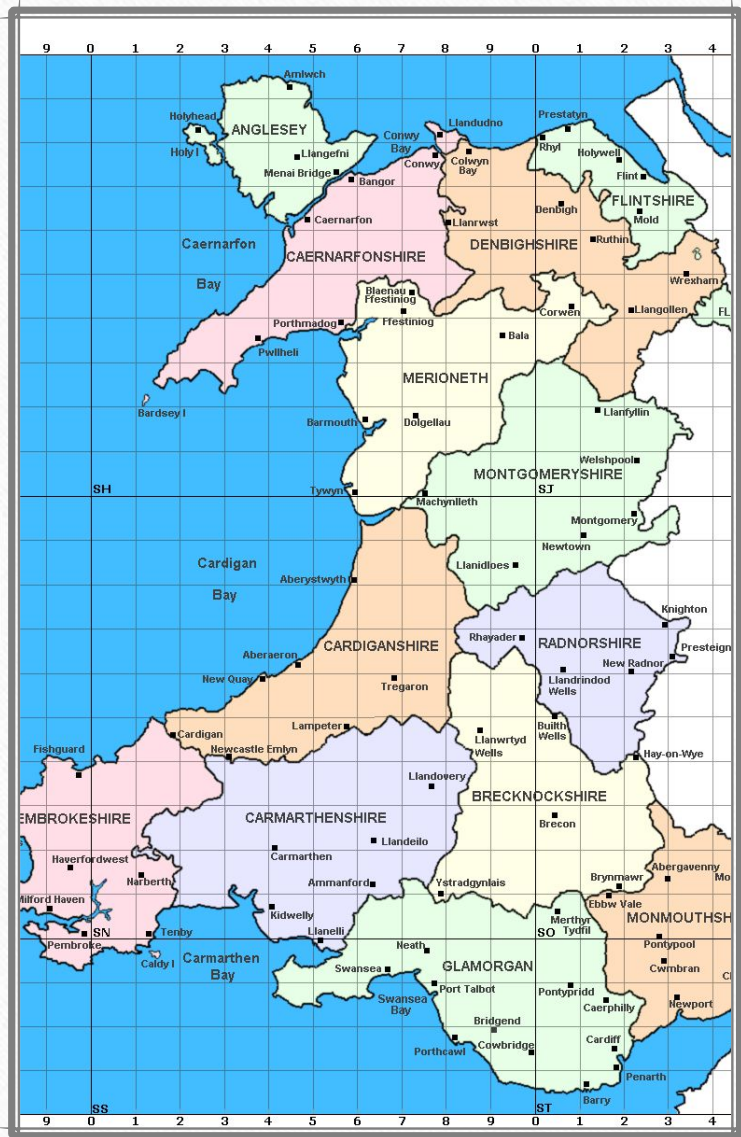


Уэльс

Уэльс расположен на юго-западе Великобритании, на востоке граничит с английскими графствами **Чешир, Шропшир, Херефордшир и Глостершир**, с трёх сторон окружён морем: на юге это **Бристольский залив (устье Северна)**, на юго-западе — **пролив Святого Георга**, на севере и западе — **Ирландское море**, на северо-востоке — **устье реки Ди**.



Административное деление Уэльса




Уэльс разделён на 22 унитарные административные единицы. В их число входят: 9 графств, 3 города и 10 городов-графств. Унитарные единицы, несмотря на разницу в наименовании статуса, имеют равные права.

Всего в Уэльсе пять населённых пунктов имеют статус города (city) — кроме унитарных автономий Кардифф, Ньюпорт и Суонси, такой статус получили коммуны Бангор и Сент-Дейвидс.

Северная Ирландия

Расположена в северо-восточной части острова Ирландия. Столица и крупнейший город — Белфаст.

Северная Ирландия — это один из четырёх административно-политических регионов Великобритании, находится в северо-восточной части Ирландского острова.



Флаг и герб Великобритании

