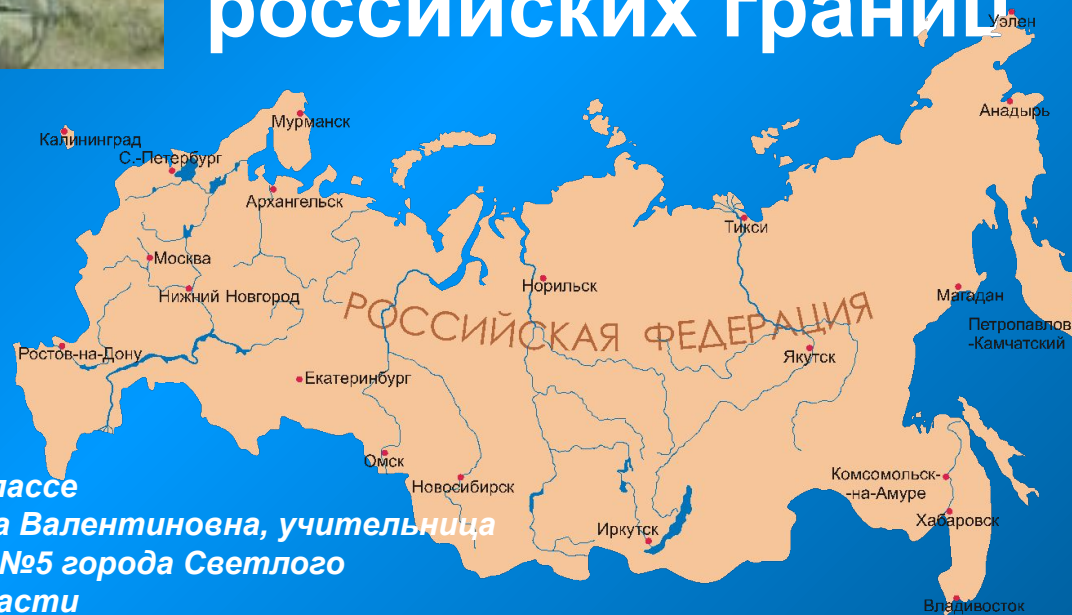


# Государственные границы России



## Типы и виды российских границ



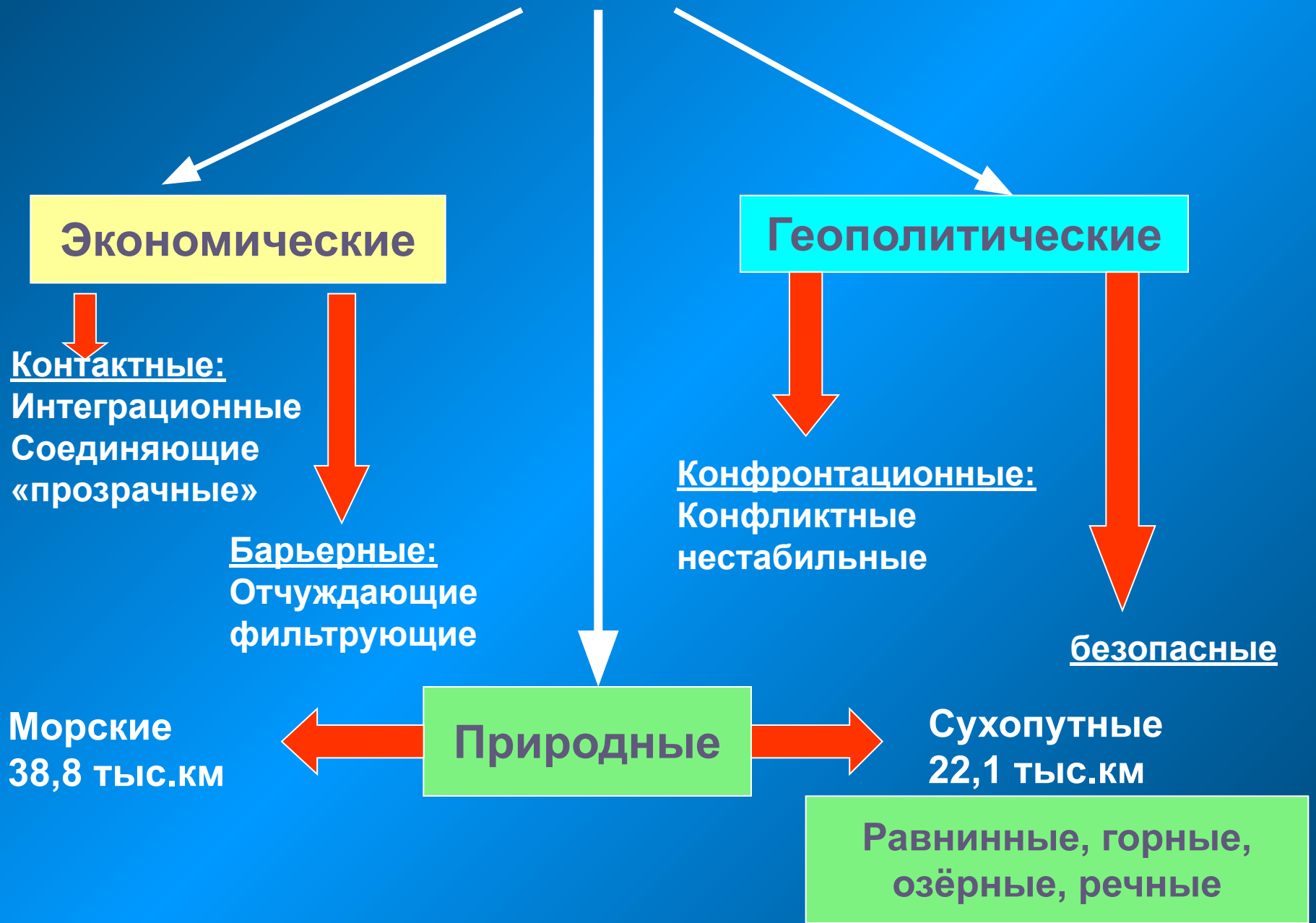
Урок географии в 8 классе  
Автор: Карезина Нина Валентиновна, учительница  
географии МОУ СОШ №5 города Светлого  
Калининградской области



**Древний пограничный столб**



# Типы границ России



## Экономические

Контактные:  
Интеграционные  
Соединяющие  
«прозрачные»

Барьерные:  
Отчуждающие  
фильтрующие

## Геополитические

Конфронтационные:  
Конфликтные  
нестабильные

безопасные

Морские  
38,8 тыс.км

## Природные

Сухопутные  
22,1 тыс.км

Равнинные, горные,  
озёрные, речные

# Сухопутные границы России

Россия граничит на суше  
с 14 государствами

- Северо-западная граница
- Западная граница
- Южная граница



# Северо-западная граница

граница  
с Норвегией и Финляндией

Балтийское  
море

Баренцево  
море



От Баренцева  
до Балтийского моря



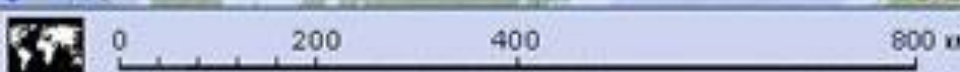
Норвегия

Финляндия

Мурманск

Выборг

Санкт-Петербург



ФИНЛЯНДИЯ



Дорога Мурманск- Норвегия







**Железная дорога Санкт-Петербург - Хельсинки**



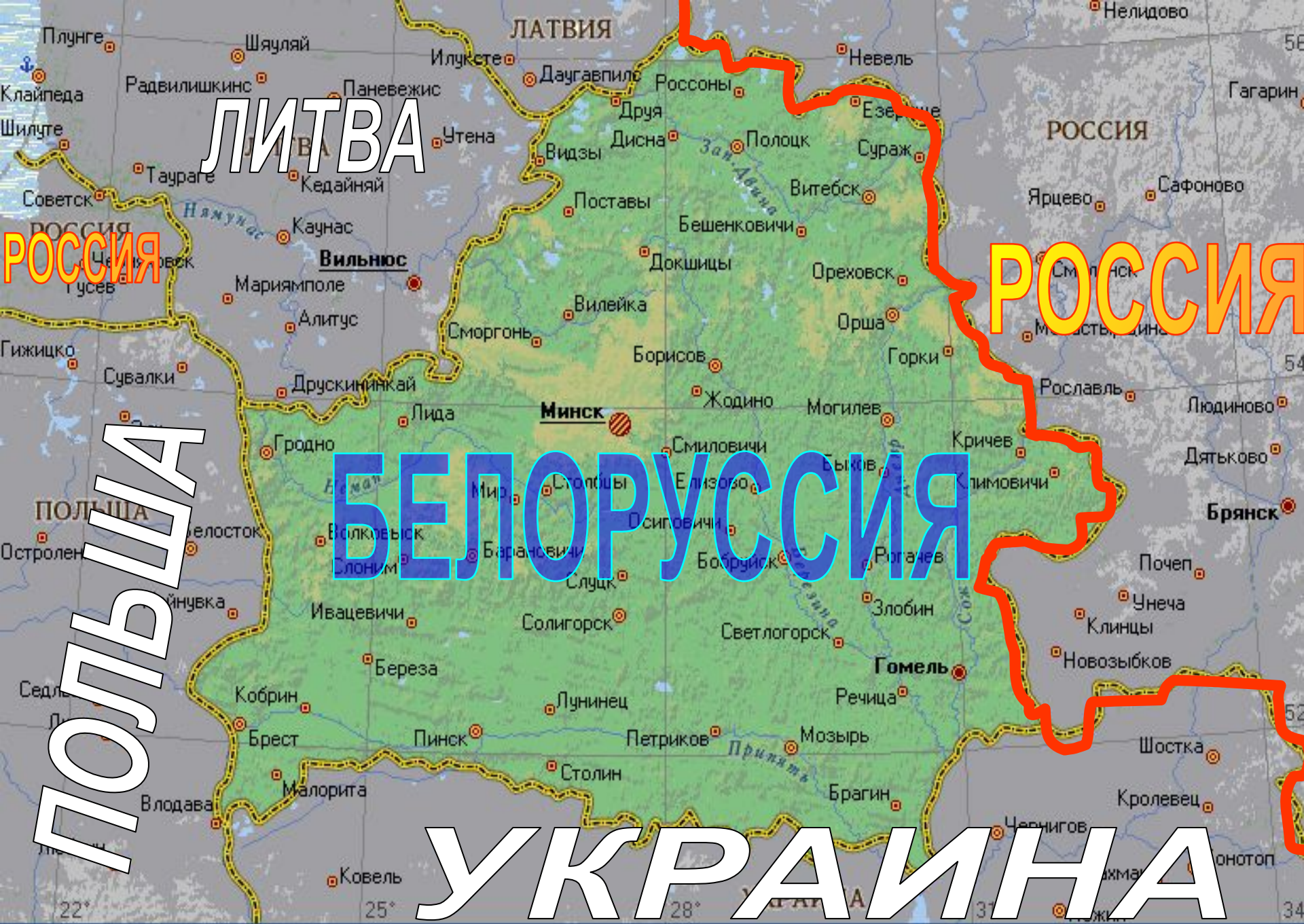




# Западная граница

1-й участок: границы со странами Балтии  
2-й участок – интеграционная граница с Белоруссией  
3-й участок – граница с Украиной





ЛИТВА

РОССИЯ

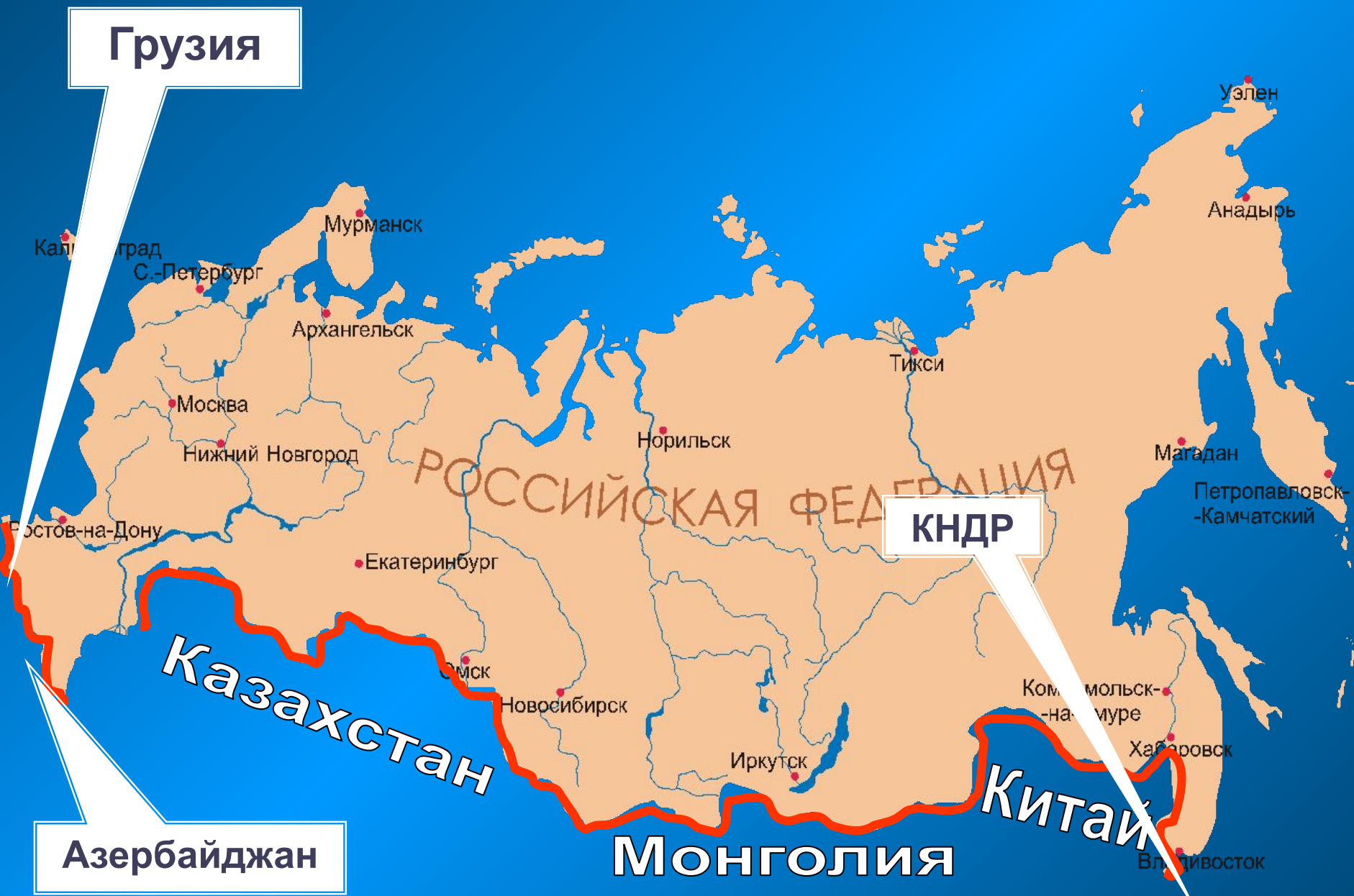
РОССИЯ

БЕЛОРУССИЯ

ПОЛЬША

УКРАИНА

# Южная граница



# Морские границы России

- 38,8 тыс км<sup>2</sup>
- США
- Япония

# Космическое пространство

Воздушное пространство над государственной территорией

Воздушное пространство над открытым морем

200 миль

24 мили

12 миль

Внутренние воды

Территориальные воды

Прилегающая зона

Экономическая зона

Открытое море





# Проанализируйте табл. 3 и 4 с.38

- Домашнее задание:
- § 8 вопросы и задания с. 39