

# Индия

Выполнила: ученица 11 «А» класса  
Мовсисян Сюзанна

г.Батайск  
2009г.

# Столица Индии – Нью-Дели



Территория Индии напоминает треугольник, основанием прикрепленный к материку и отгороженный от остальной Азии горной системой Гималаев



# Площадь и протяженность

- $S=3\ 287\ 590\ \text{км}^2$  (занимает 7-е место в мире)
- Протяженность с севера на юг = 3,2 тыс. км
- Протяженность с запада на восток = 2,9 тыс. км

# Флаг Индии

Государственный флаг Индии представляет собой прямоугольное полотнище из трёх горизонтальных полос равной ширины: верхней — «глубокого шафранного», средней — белого и нижней — зелёного цвета. В центре флага расположено изображение колеса с 24-мя спицами, тёмно-синего цвета. Это изображение, известное как «Ашока Чакра» (Дхармачакра), является национальной эмблемой Индии



# Герб Индии

На гербе изображены четыре индийских льва на круглой абаке. Четвёртый лев находится сзади и, следовательно, скрыт из виду. Герб символизирует нацию, которая «отважна в храбрости, сильна в теле, благоразумна в совете и устрашает противников». Абака украшена четырьмя животными — символами четырёх направлений: Лев — севера, Слон — востока, Лошадь — юга и Бык — запада (видны Лошадь и Слон). Абака опирается на лотос в полном расцвете, символизирующий источник жизни.

Ниже абаки расположен девиз, записанный деванагари: सत्यमेव जयते (Satyameva Jayate, «Лишь Истина побеждает»).



सत्यमेव जयते

ЭГП Индии благоприятствует развитию хозяйства

Граничит:

- на западе граничит с Пакистаном
- на северо-востоке с Китаем, Непалом и Бутаном
- на востоке с Бангладеш и Мьянмой
- на юго-западе Индия имеет морские границы с Мальдивскими островами
- на юге со Шри-Ланкой
- на юго-востоке с Индонезией
- Спорная территория штата Джамму и Кашмир имеет границу с Афганистаном

# Административное деление

Индия является федеративной республикой, состоящей из двадцати восьми штатов, шести союзных территорий и Национального столичного округа Дели. Все штаты, и две союзные территории, — Пудучерри и Национальный столичный округ Дели — имеют собственное избираемое правительство. Остальные пять союзных территорий управляются администратором, назначаемым центральной властью, и следовательно находятся под прямым управлением президента Индии. В 1956 году индийские штаты были реорганизованы согласно языковому признаку. С тех пор, административная структура практически не менялась.

Все штаты и союзные территории разделены на административные и правительственные единицы, называемые округами. В Индии существует более 600 округов. Округа в свою очередь делятся на более мелкие административные единицы талуки.



# Административное деление




# Государственное устройство

Федеративная республика.

Независимое государство - с 1947 года, до 1947 -  
колония Великобритании. Входит в Британское  
Содружество Наций.

Глава государства -  
президент Абдул Калам



Глава правительства -  
премьер-министр  
Манхотан Сингх



# Валюта – индийская рупия



[segodnya.ua](http://segodnya.ua) → [novostey.com](http://novostey.com)



# Геология

Индия расположена к северу от экватора между  $6^{\circ}44'$  и  $35^{\circ}30'$  северной широты и  $68^{\circ}7'$  и  $97^{\circ}25'$  восточной долготы.

Длина береговой линии составляет 7,517 км, из которых, 5,423 км принадлежат континентальной Индии, и 2,094 км — Андаманским, Никобарским, и Лаккадивским островам. Побережье континентальной Индии имеет следующий характер: 43 % — песчаные пляжи, 11 % каменистый и скалистый берег, и 46 % Ватты или болотистый берег. Слабо расчленённые, низкие, песчаные берега почти не имеют удобных естественных гаваней, поэтому крупные порты расположены либо в устьях рек (Калькутта), либо устроены искусственно (Ченнай). Юг западного побережья Индостана называется Малабарским берегом, юг восточного побережья — Коромандельским берегом.

По территории Индии Гималаи протягиваются дугой с севера на северо-восток страны, являясь естественной границей с Китаем на трёх участках, прерываемых Непалом и Бутаном, между которыми, в штате Сикким, расположена высочайшая вершина Индии гора Канченджунга. Каракорум расположен на крайнем севере Индии в штате Джамму и Кашмир, в основном в той части Кашмира, которую удерживает Пакистан. В северо-восточном аппендиксе Индии расположены средневысотные Ассамо-Бирманские горы и плато Шиллонг.

# Геология



На климат Индии оказывают сильное влияние Гималаи и пустыня Тар, вызывая муссоны. Гималаи служат преградой холодным центрально-азиатским ветрам, таким образом делая климат на большей части Индостана более тёплым, чем на тех же широтах в других регионах планеты.

В Индии преобладают четыре основных климата:  
влажный тропический, сухой тропический,  
субтропический муссовый и высокогорный.

На большей части территории Индии выделяются три сезона: жаркий и влажный с господством юго-западного муссона (июнь — октябрь); относительно прохладный и сухой с преобладанием северо-восточного пассата (ноябрь — февраль); очень жаркий и сухой переходный (март — май).


# Промышленность

Легкая промышленность (хлопчатобумажная, джутовая и швейная)

Производят:

- Автомобили
- Тепловозы
- Станки
- Тракторы
- Телевизоры
- Новейшую электронную технику
- Оборудование для АЭС и космических исследований





Мумбаи, Колката, Дели, Ченнаи – четыре  
главных промышленных центра,  
распространяющих свое влияние на Запад, Восток,  
Север и Юг Индии.

# Население

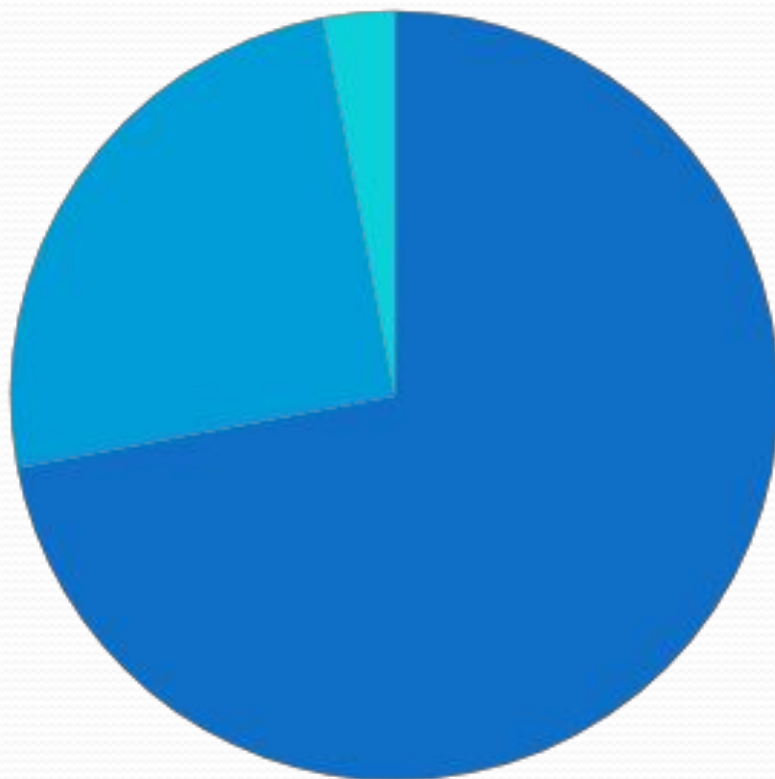
Население=1,2 млрд.  
человек.

Индия занимает второе место в мире после Китая. Почти 70 % индийцев проживают в сельских регионах, хотя за последние десятилетия миграция в большие города привела к резкому увеличению городского населения..

Самые большие города  
Индии:

- Мумбаи (ранее Бомбей)
- Дели
- Колката (ранее Калькутта)
- Ченнай (ранее Мадрас), Бангалор
- Хайдарабад
- Ахмадабад

# Национальный состав



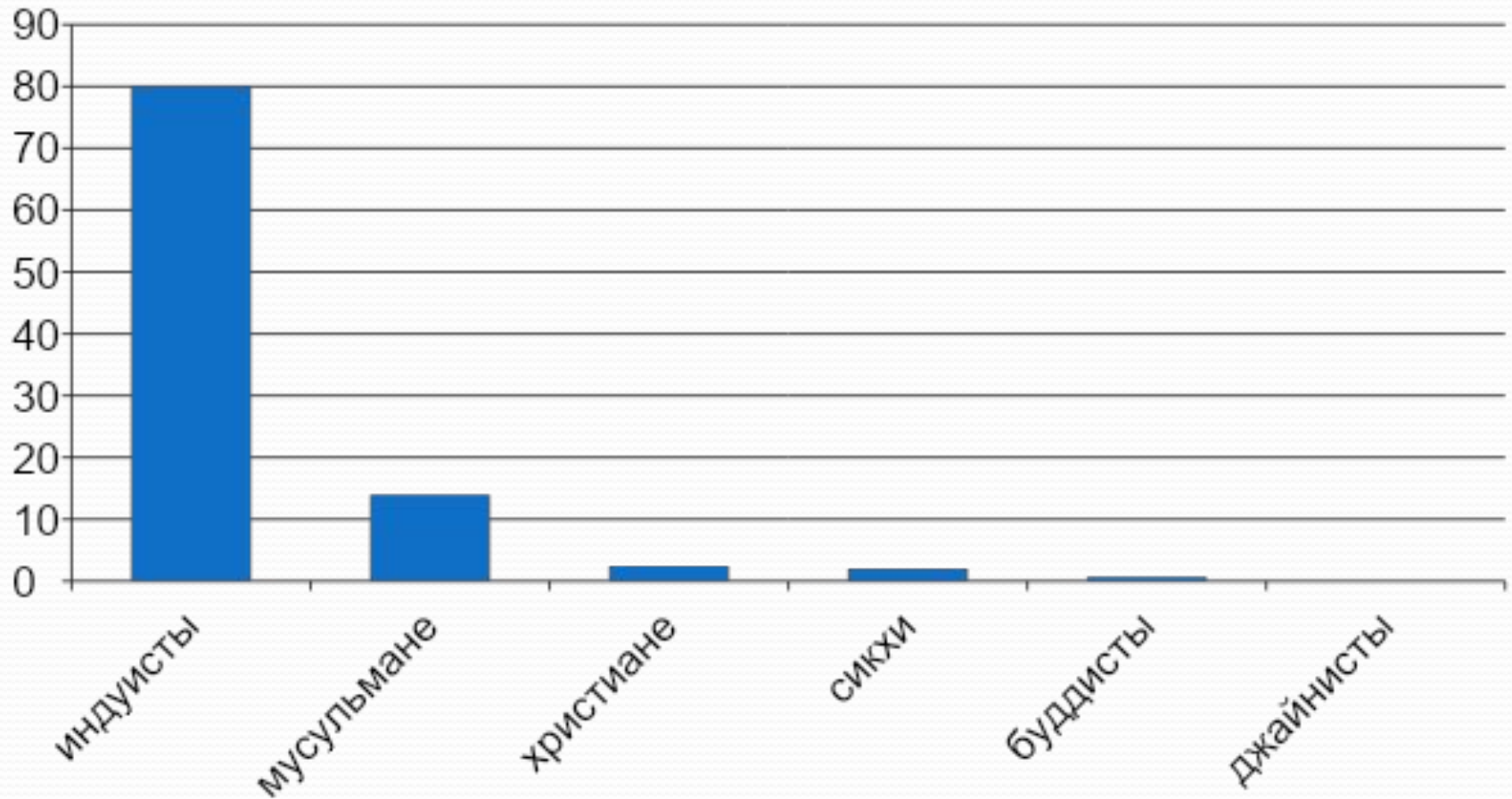
- индо-арийская группа
- дравидская группа
- монголоидная и др. группа

# ЯЗЫКИ

Государственные - хинди, английский  
Урду, бенгальский, телугу, тамильский, каннара и еще около 10 языков, используемых как государственные в различных штатах. Всего же в Индии говорят на более чем 1600 языках и диалектах.



# Религия



# Половой состав и ЕС населения

Характеризуется превышением количества мужчин над количеством женщин. Мужское население составляет 51,5 %, а женское — 48,5 %. Среднее по стране соотношение мужского и женского населения: 944 женщины к 1,000 мужчин. Средний возраст населения Индии составляет 24,9 лет, а годовой прирост населения — 1,38 %; на 1,000 человек в год рождается 22.01 детей. Согласно переписи населения 2001 года, дети до 14 лет составляли 40,2 % населения, лица в возрасте 15-59 лет — 54,4 %, 60 лет и старше — 5,4 %. Естественный прирост населения составил 2,3 %.

# Традиционная одежда

В различных регионах Индии используются разные виды традиционной индийской одежды. Её цвет и стиль зависит от различных факторов, таких как климат. Популярной является одежда из несшитых кусков ткани, такая как сари для женщин и дхоти или лунги для мужчин; также пользуются популярностью такие сшитые одежды как шаровары для женщин и курта-пижама, а также европейского стиля брюки и рубашка для мужчин.



# Культура

Индия сумела сохранить древние культурные традиции, одновременно перенять новые обычаи и идеи от завоевателей и иммигрантов и распространить своё культурное влияние на другие регионы Азии.

В индийском обществе, большим уважением пользуются традиционные семейные ценности, хотя современные городские семьи часто отдают предпочтение нуклеарной семейной структуре, в основном из-за социально-экономических ограничений, налагаемых традиционной расширенной семейной системой.





**А ТЕПЕРЬ НЕМНОГО УЗНАЕМ  
О  
ДОСТОПРИМЕЧАТЕЛЬНОСТЯХ  
ЭТОЙ ПРЕКРАСНОЙ СТРАНЫ!**

# Удайпур



# Хави- Махал



# Церковь Святого Антония



# *Пляжи Гоа*



# *Тадж- Махал*



# Храм Минакши





# *Минарет Кутаб Минар*



# Мечеть Джамма Масджид



# *Красный форт*



# *Здание секретариата*



# Джодхпур



# ***Дарджилинг***



# *Ворота Индии*





# ХАМПИ

