



Географическое положение России

Автор: Кангизер Виктория
Ремуальдовна
ГОУ СОШ Невского района г.
Санкт-Петербурга
Учитель географии


"Не" со смайликами

При ответе на вопрос будь внимателен!

Наведи курсор на объект так, чтобы была видна «ладошка».

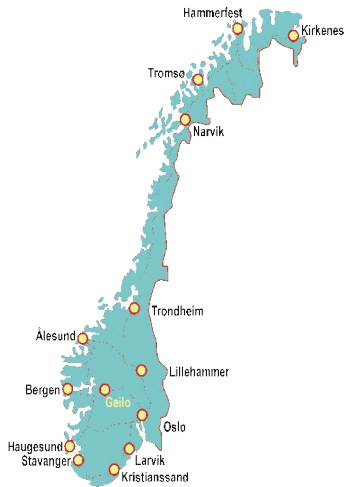
Вопрос обязательно содержит частицу **«не»**.

Результат твоего ответа тебе подскажут забавные смайлики.

Если ответил правильно, то просто перейди на другой слайд, нажав на значок  .

Желаю удачи!

Какая страна **не** граничит с Россией?



Норвегия




Швеция



Финляндия




С какими странами Россия
не имеет морских границ?



Япония



Армения



США



Незамерзающие моря России



Черное и Каспское



Охотское и Японское



Баренцево и Черное



Самая северная точка России находится **не** на архипелаге



Земля Франца Иосифа



Северная Земля



Какой мыс **не** является крайней точкой России?



м. Дежнева



м. Челюскин



м. Лопатка



Какая из перечисленных областей России
не имеет пограничное положение?



Свердловская



Брянская



Читинская



Калининградская



РАБОТА НАД ОШИБКАМИ

Если ты часто ошибался, то советую еще раз обратиться к физической карте России и посмотреть объекты, которые называл учитель.

Если ты не допустил ошибок, все равно советую еще раз их посмотреть. Вопросы в этой презентации только сделали акцент на типы географических объектов номенклатуры карты.

Наберись терпения!

Молодцы!



Использованные источники

- Жижина Е.А. Поурочные разработки по географии. – М. : ВАКО, 2005 г.
- Чичерина О.В., Соловьева Ю.А. География. Тематические тренировочные задания. – М. : ЭКСМО, 2009 г.
- <http://goo.gl/AT5AH>
- <http://goo.gl/4nNRG>
- <http://goo.gl/cCRQk>
- <http://goo.gl/RTRa9>
- <http://goo.gl/WKz0y>
- <http://goo.gl/hmBrg>
- <http://goo.gl/kMH57>
- <http://goo.gl/2gdp0>