


Грузия



Флаг



Герб



■ **Грузия** — государство, расположенное в Передней Азии и на Ближнем Востоке, в западной части Закавказья на восточном побережье Чёрного моря. Грузия граничит с Турцией и Арменией на юге, Азербайджаном на юго-востоке и Россией на севере.



Общая характеристика страны

- Дата независимости: 9 апреля 1991
- Официальный язык грузинский
- Столица Тбилиси
- Президент Михаил Саакашвили
- Территория 118-я в мире
- Всего 69 700 км²



Административно-территориальное деление

- В административном отношении территория Грузии де-юре включает 2 автономные республики: Абхазию и Аджарию, и 10 краёв. Территория Автономной Республики Абхазия, а также часть территории краёв Шида-Картли, Мцхета-Мтианети, Рача-Лечхуми и Квемо-Сванети и Имеретия контролируются де-факто самостоятельными республиками Абхазия и Южная Осетия соответственно. Края и автономные республики подразделяются на 55 муниципалитетов.




Рельеф

- Территория Грузии сочетает высокогорный, среднегорный, холмистый, низменно-равнинный, плоскогорный и платообразный рельеф. В полосе Большого Кавказа расположена самая высокая географическая точка страны — вершина Шхара (5068). На севере Грузии находится Южный склон Большого Кавказского хребта. В высокогорной полосе страны ярко выражены горно-эрозионные, горно-гляциальные и нивальные формы рельефа, в создании которых главную роль сыграли ледники.



Почвы и природные комплексы

- В Грузии представлены различные виды почв: от серо-бурых и засолённых полупустынных почв сухих степей — до бурых лесных почв умеренно влажных лесов, краснозёмов и подзолистых почв влажной субтропической зоны и горно-луговых высокогорных. На территории Грузии встречаются также полупустыни и пустыни, которые расположены, в основном, на востоке страны. Характерна высотная поясность.



Климат

- Запад Грузии находится под влиянием субтропического, а восток — под влиянием средиземноморского климата. Большой Кавказский хребет служит барьером для холодных северных ветров. Вдоль побережья Чёрного моря, доминирует субтропический климат с высокой влажностью и обильными осадками. В январе-феврале средняя температура составляет 5°C , а в июле-августе — $+24^{\circ}\text{C}$.



Водные ресурсы

- ❑ Речная сеть развита неравномерно. Наибольшей густотой она отличается в Западной Грузии.
- ❑ Реки Грузии принадлежат двум бассейнам — Черноморскому и Каспийскому.
- ❑ Большинство рек, берущих начало в горах, имеет максимальный расход весной, при таянии снега.
- ❑ Озёр в Грузии немного, в основном на Джавахетском нагорье. Самое большое из них — **озеро Паравани**.



Флора и фауна

- Очень богат растительный мир. Для экосистем Грузии обычны такие крупные млекопитающие, как медведь, волк, лиса, благородный олень, косуля, кабан. На грани вымирания находится леопард.



Население

- Оценка общей численности населения Грузии по данным национальной статистической службы на 1 января 2012 года составляет 4 497 600 человек, в стране проживали следующие национальные группы:
- грузины (83,7 %),
- азербайджанцы (6,5 %),
- армяне (5,7 %),
- русские (1,5 %),
- осетины (0,9 %),
- езиды (0,5 %),
- греки (0,3 %),
- чеченцы и кистинцы (0,2 %),
- украинцы (0,2 %).



Промышленность

- Ведущими отраслями промышленности Грузии являются: **пищевая** (производство чая, вин и коньяков, табачных изделий, овощных и фруктовых консервов, минеральных вод, лесных орехов), **лёгкая** (шёлковое, шерстяное, хлопчатобумажное, обувное, трикотажное, швейное производства), **машиностроение** (производство электровозов, автомобилей, станков в Тбилиси, Кутаиси, Батуми), **чёрная металлургия**, **цветная металлургия**, **химическая промышленность**.




Сельское хозяйство

- Основные сельскохозяйственные культуры: виноград, зерновые, сахарная свёкла, подсолнечник, картофель, мясомолочное и мясошёрстное животноводство, птицеводство.



Горы

- Северная часть республики занята горной системой Большого Кавказа с высотами до 4500—5000 м над уровнем моря. Высшая точка — гора Шхара (5068 м). Чуть ниже Казбек (5047 м). Кавказ относится к молодым складчатым
- Всего через Кавказский хребет ведут две автомобильные дороги
Третий путь в Грузию с севера — по побережью Чёрного моря — практически закрыт.
- Для высокогорной части характерны ледники, на западе — карстовые явления, а на востоке — молодые вулканические формы.
- Всего в Грузии свыше 600 ледников с суммарной площадью 520 км².
- Наиболее крупные ледники расположены в Сванетии.



гора Казбек

- ❑ Казбек — потухший стратовулкан, самый восточный пятитысячник Кавказа, расположен в восточной части Центрального Кавказа, на границе России и Грузии.
- ❑ Высота над уровнем моря: 5 033 м.
- ❑ Первое восхождение: 1868 г.
- ❑ Горный хребет: Кавказские горы.



Уплисцихе

- Уплисцихе — древний пещерный город, один из первых городов на территории Грузии. Уплисцихе высечен в скале, расположенной в 12 км к востоку от города Гори на левом берегу реки Кура.





Дворец Дадзани

- Дворец Дадзани — резиденция мегрельских правителей из рода Дадзани в грузинском городе Зугдиди.



Армази

- Армази или Армазцихе — место в Грузии, в 2 км к северо-западу от Мцхеты и в 22 км к северу от Тбилиси. Является частью исторической Большой Мцхеты. На этом месте находился древний город Армази, столица Иберского царства.



Ссылки

- <http://ru.wikipedia.org/wiki/Грузия>
- https://www.google.com.ua/#q=грузия+казбек&stick=H4sIAAAAAAAAAAGOovnz8BQMDgykHsxCHfq6-QYpBdp4SJ4hlmJddYqEI5ZxfmldSVBmSH5JfWpRZXOJYUlKUmFySmZ_nwOBsn5S79O_uuVslczhufg99H9Wa_BQAEc1HUIIAAAA&npsic=0&sa=X&psj=1&ei=LY55UcmmGYOWPYTkgbAH&ved=0CC8Q-BY&lei=LY55UcmmGYOWPYTkgbAH&bav=on.2,or.r_cp.r_qf.&fp=115bf1149d355933&biw=1362&bih=560
- https://www.google.com.ua/#q=дворец+дадиани+зугдиди&stick=H4sIAAAAAAAGOovnz8BQMDgxkHsxCHfq6-QYpBdp4SF4hlWpVVYmamJeWcX5pXUIQZkh-SX1qUWVziWFJSIjhckpmf58CgxrXwy87K68cWP1Bd4pCZW659_IkLACifMo5TAAAA&npsic=0&sa=X&psj=1&ei=LY55UcmmGYOWPYTkgbAH&ved=0CDkQ-BY&lei=LY55UcmmGYOWPYTkgbAH&bav=on.2,or.r_cp.r_qf.&fp=115bf1149d355933&biw=1362&bih=560

Презентацию подготовил
ученик 10-Б класса
Шевченко Александр