

Чуканова Любовь Михайловна

Учитель географии

МБОУ Лицей №7

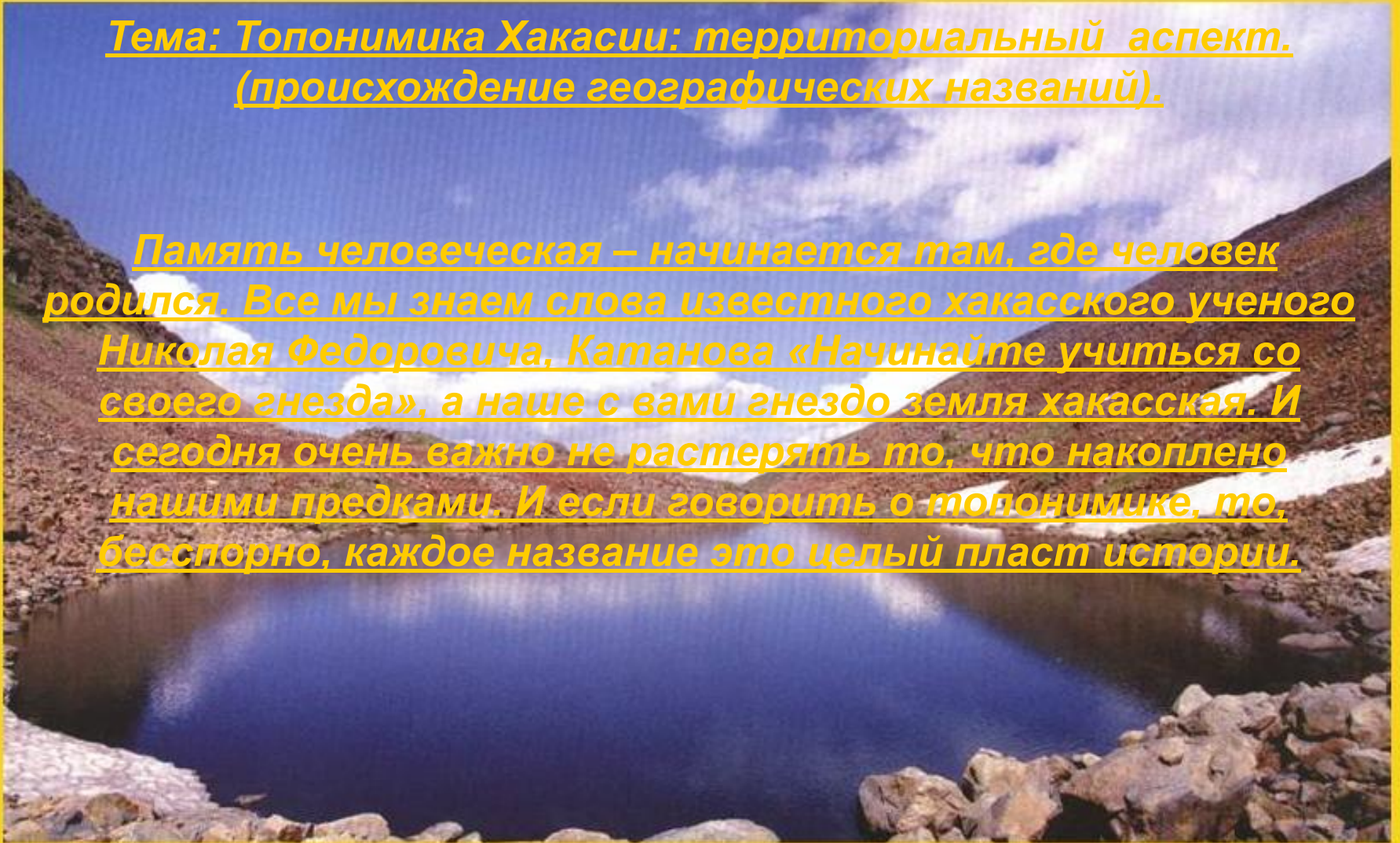
г. Саяногорск

"Чем лучше  
знает человек  
свой край,  
тем больше он  
его любит!"






Тема: Топонимика Хакасии: территориальный аспект.  
(происхождение географических названий).


Память человеческая – начинается там, где человек родился. Все мы знаем слова известного хакасского ученого Николая Федоровича Катанова «Начинайте учиться со своего гнезда», а наше с вами гнездо земля хакасская. И сегодня очень важно не растерять то, что накоплено нашими предками. И если говорить о топонимике, то, бесспорно, каждое название это целый пласт истории.



# "Начинайте учиться со своего гнезда."

## Н.Ф.Катанов





Название науки образовано из греческих корней *topos* – место и *опута* – имя, т.е. говорит о том, что предмет науки – имена мест.

«ТОПОНИМИКА –  
ЯЗЫК ЗЕМЛИ,  
ЗЕМЛЯ – ЕСТЬ КНИГА,  
ГДЕ ИСТОРИЯ  
ЧЕЛОВЕЧЕСТВА  
ЗАПИСАНА В  
ГЕОГРАФИЧЕСКОЙ  
НОМЕНКЛАТУРЕ.»  
Н.И.Надеждин



Классификация происхождения каждого топонима в зависимости от географического положения, природы, исторического прошлого.

# ТОПОНИМЫ

- легенды
- герои
- цвета, формы
- животные
- растения
- необычные

Топонимы – легенды: г. Абакан, хр. Борус, п. Майна, Гора Хан-Сыны (Хантегир), г. Амай, хр. Албанах.

Топонимы – герои: гора. Ай – Дай, с. Бондарево, с. Боград.

Топонимы – цвета, формы: с. Кирба, Карасук, Карлыган, г. Каратош, Карак.

Топонимы – животные: Тёя, Балыкса (у), р. Шушь, оз. Иткуль.

Топонимы – растения: д. Монок, д. Киндырла, Саралыг (с. Сарала)

Топонимы – необычные: оз. Фыркал, р. Сизая, Салбык (Салбыкский курган), Джебаш, лог Джой.

# Топонимика Хакасии

Гидронимы – название водных объектов (реки, озера)


Оз. Иткуль (собачье озеро), р. Балыкса (рыбная)

Ойконимы – название населенных мест. (город, деревня)

С. Сарала (кедровый), д. Монок (черника)

Оронимы – название рельефа (от греческого *oros* «гора»)

Г. Тапсачы-Хая (говорящая скала), хр. Джибаш (тихий, спокойный)



Общая географическая номенклатура Хакасии:

Аскиз, Каратош, оз. Ошколь, Салбык

Происхождение географических названий Бейского района: хр. Албанах, д. Киндырла, д. Калы

Географические названия: окрестности г. Саяногорска: Карак, Ай-Дай, Карлыган




Окрестности Саяногорска  
Гора Гладенькая






«Увидеть и познать свой край  
можно либо своими глазами,  
либо с помощью книг»

М.В. ЛОМОНОСОВ







Полноводные реки, лесные озёра,

Цепи гор с ледниками вдали,

И с густым разнотравьем степные просторы –

Вот родная картина хакасской земли.

Эту землю природа для нас подарила,

Ты Хакасию в сердце своём сохрани.

Пусть от бед и от войн она будет хранима,

Да продлятся в веках её светлые дни!



Хакасия, край мой!



Родные просторы. Вы мне  
улыбаются морем огней.


Широкие степи, высокие  
горы


Навеки в душе сохранятся  
моей.


М. Кильчичаков
























Мифы  
и легенды  
Жакасов

