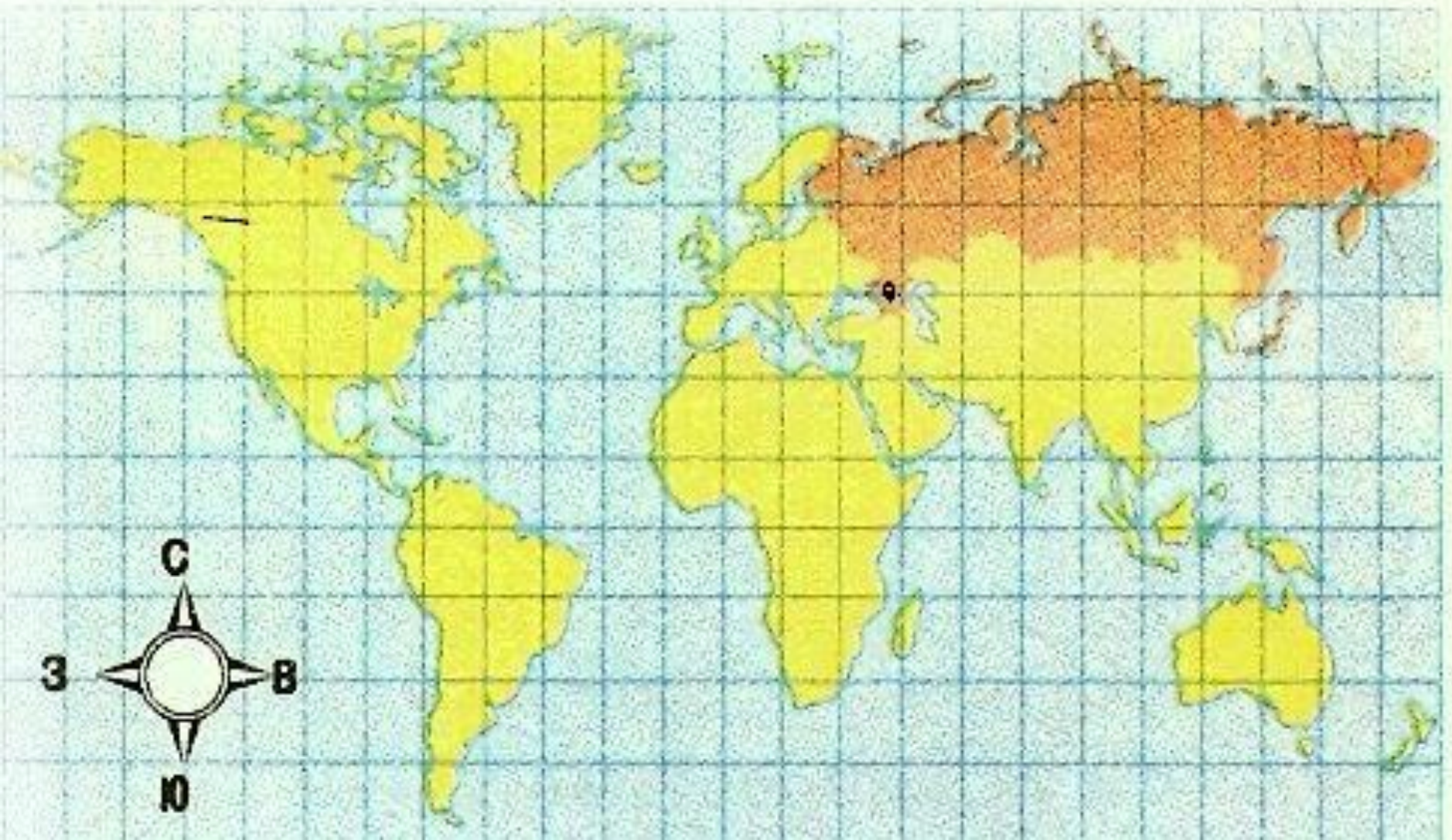


# Характеристика географического положения Ставропольского края.

*8 класс.*

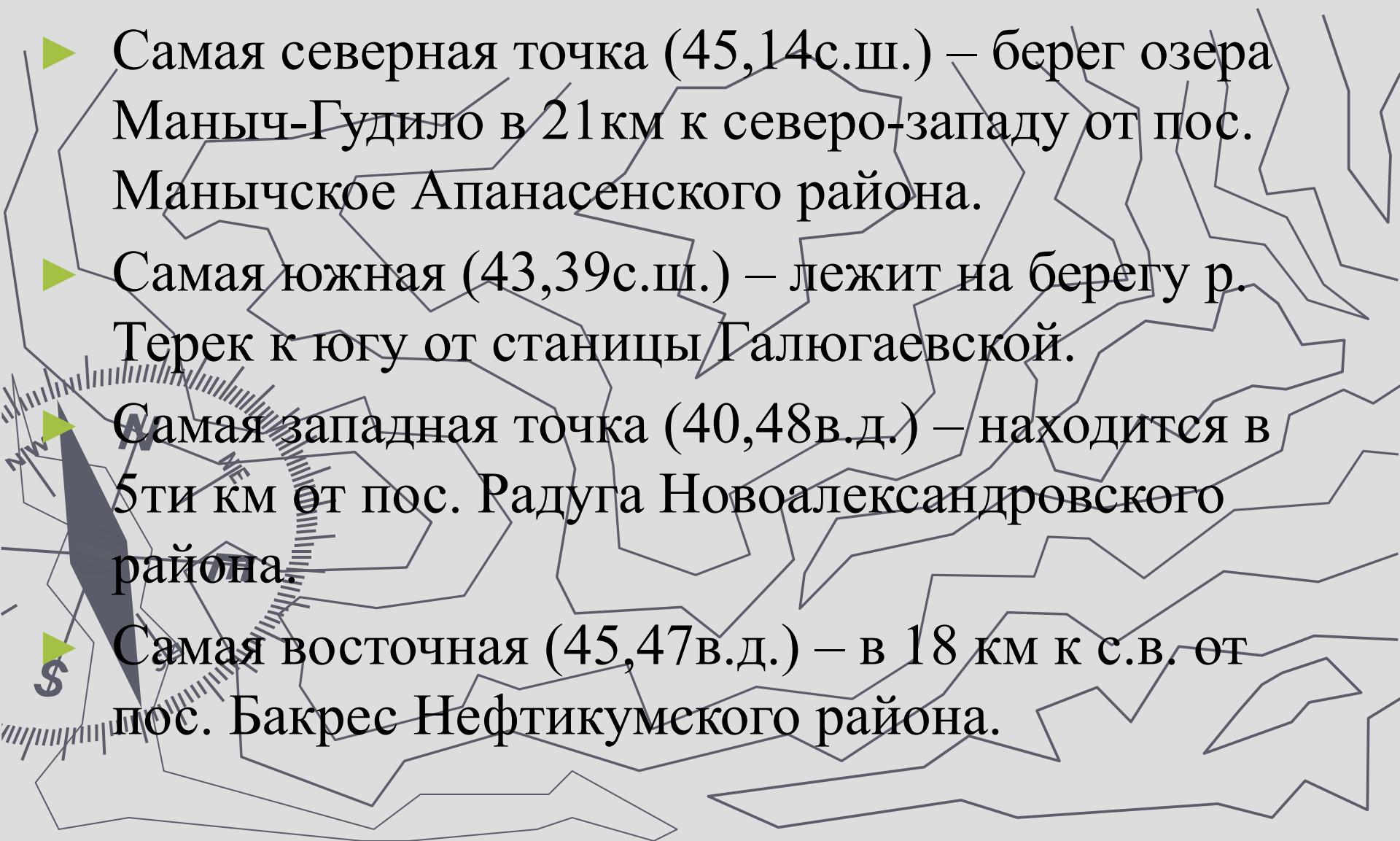
*Урок №1*

# ГЕОГРАФИЧЕСКИЙ АДРЕС СТАВРОПОЛЬСКОГО КРАЯ.



# Географическое положение.

- ▶ Самая северная точка (45,14с.ш.) – берег озера Маныч-Гудилю в 21км к северо-западу от пос. Манычское Апанасенского района.
- ▶ Самая южная (43,39с.ш.) – лежит на берегу р. Терек к югу от станицы Галюгаевской.
- ▶ Самая западная точка (40,48в.д.) – находится в 5ти км от пос. Радуга Новоалександровского района.
- ▶ Самая восточная (45,47в.д.) – в 18 км к с.в. от пос. Бакрес Нефтикумского района.





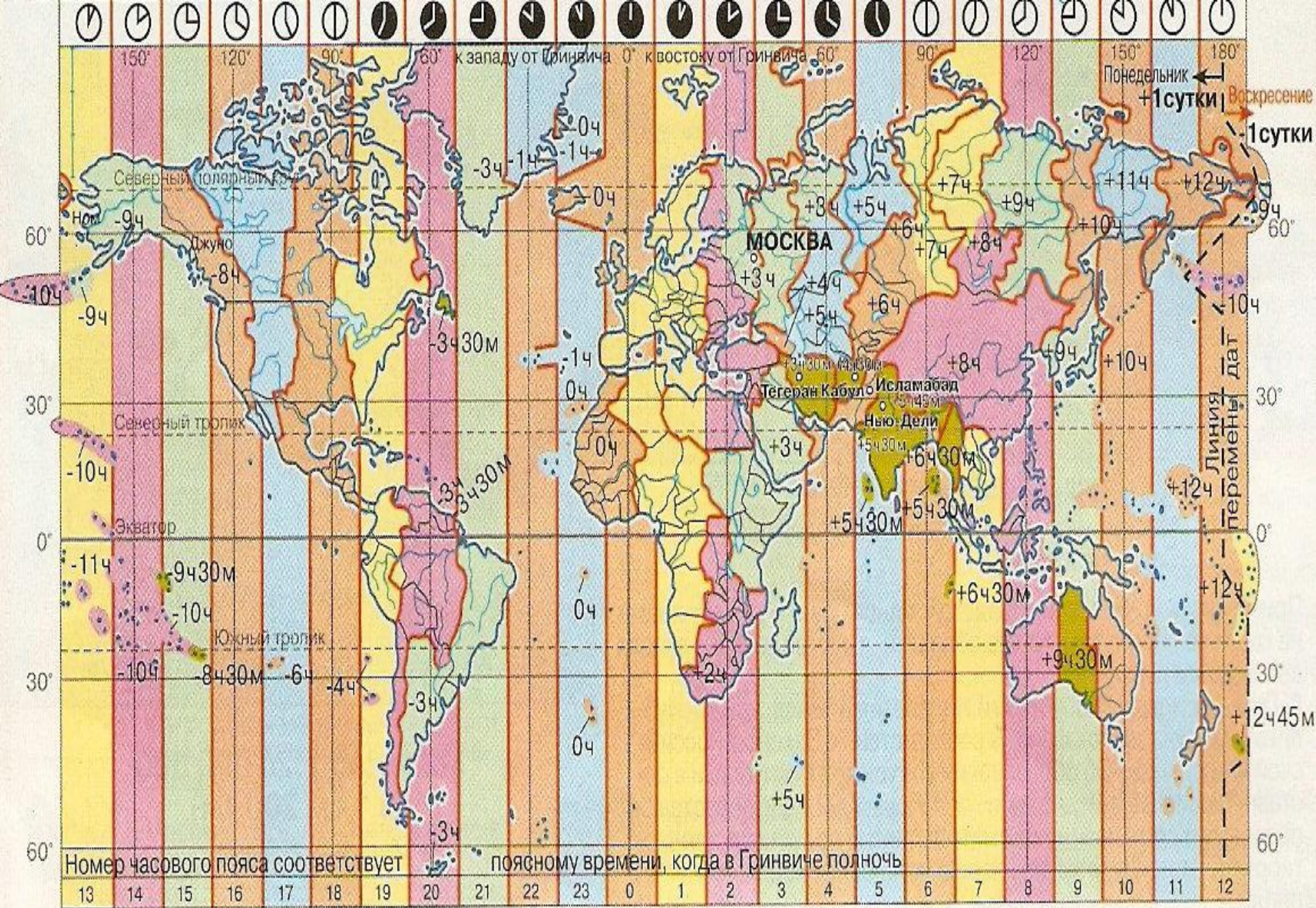


# Часовые пояса.

- ▶ Ставропольский край находится в III часовом поясе.
- ▶ Величина разницы во времени с Москвой (0ч.), в «Зимнее» время (+1).







Номер часового пояса соответствует

поясному времени, когда в Гринвиче полночь

— Границы часовых поясов  
Начало отсчета времени от Гринвичского меридиана

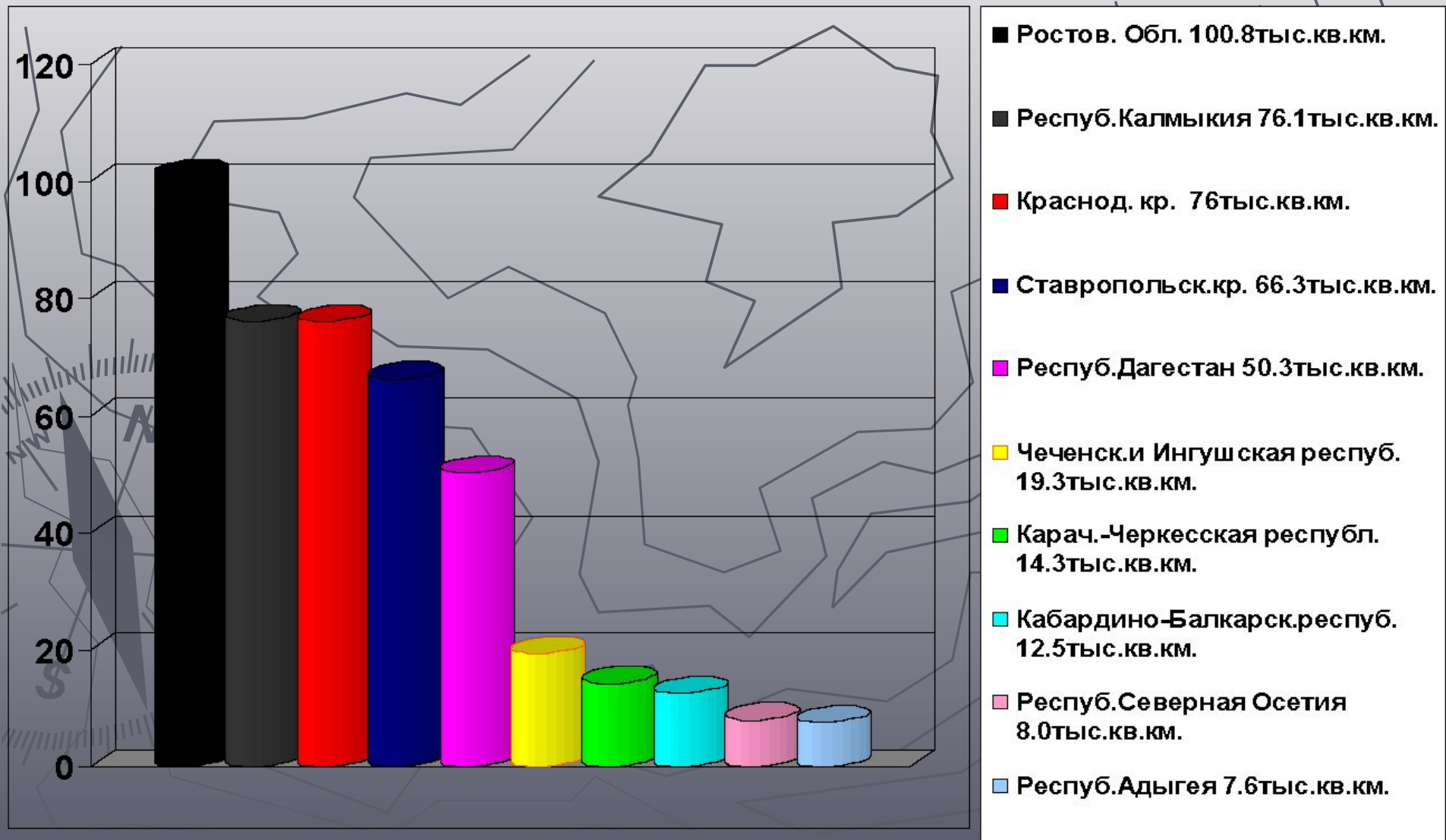
На территории стран СНГ часовая стрелка переведена на 1 час вперед против поясного времени

+2ч Время по Гринвичу

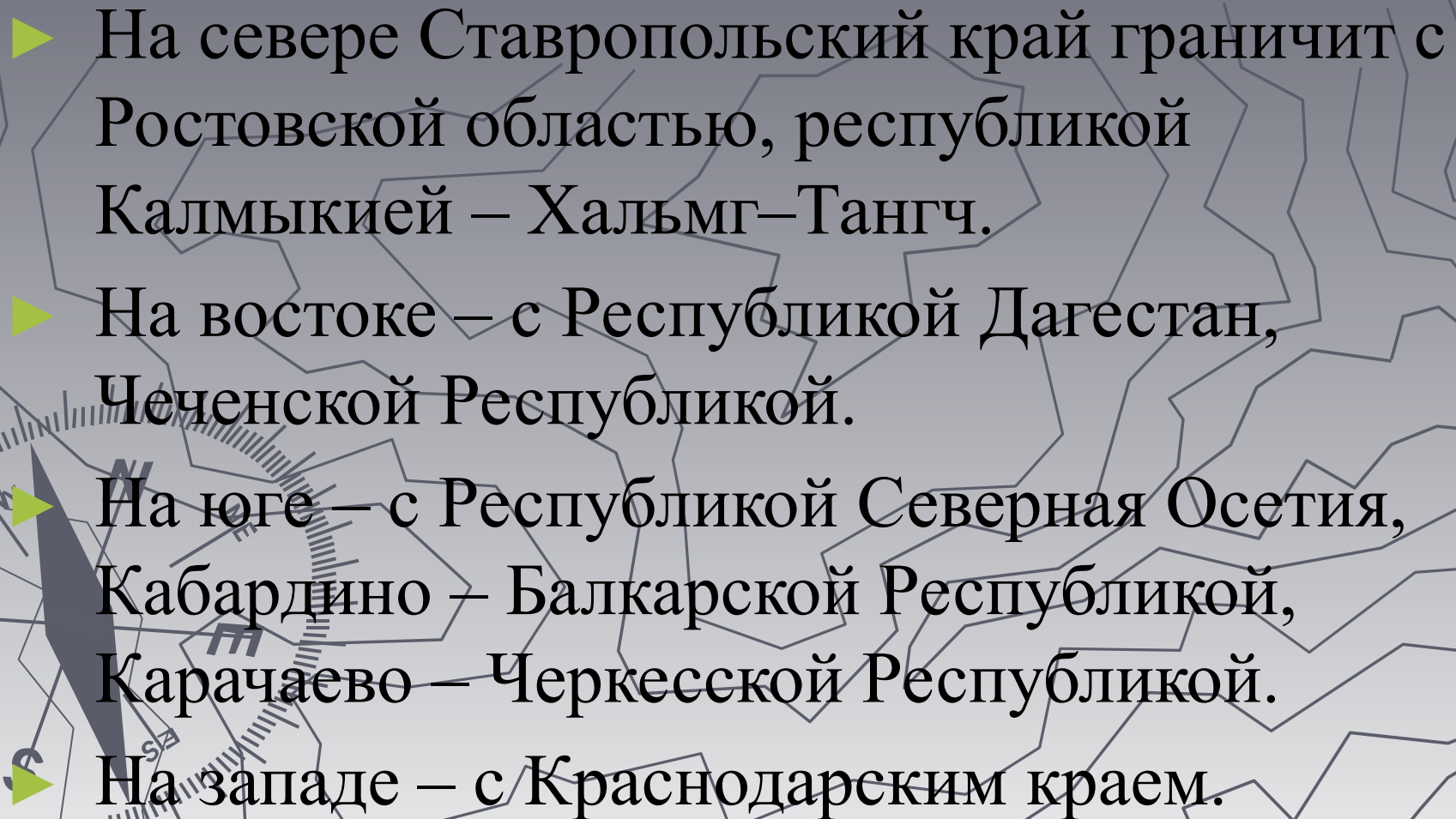
**+9ч30м** Территории, на которых принято время отличается от Гринвичского на обозначенную величину



# Соотношение площадей Южного Федерального Округа.



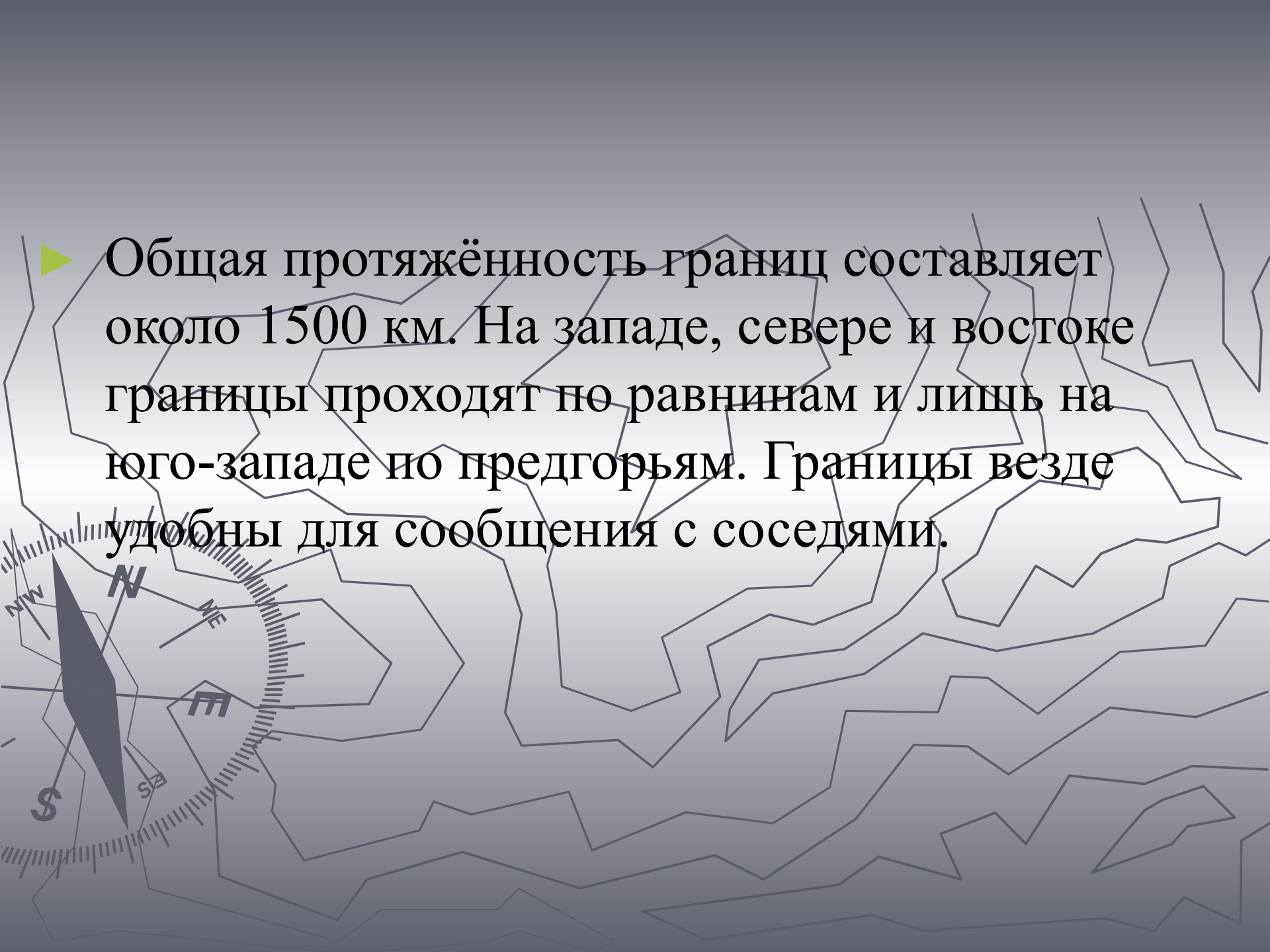
# Границы.

- ▶ На севере Ставропольский край граничит с Ростовской областью, республикой Калмыкией – Хальмг–Тангч.
  - ▶ На востоке – с Республикой Дагестан, Чеченской Республикой.
  - ▶ На юге – с Республикой Северная Осетия, Кабардино – Балкарской Республикой, Карачаево – Черкесской Республикой.
  - ▶ На западе – с Краснодарским краем.
- 







- 
- The background of the slide is a topographic map showing contour lines. In the bottom-left corner, there is a compass rose with a dark grey arrow pointing towards the top-left, indicating North. The cardinal directions are labeled with letters: 'N' for North, 'S' for South, 'E' for East, and 'W' for West. The text is overlaid on the map.
- ▶ Общая протяжённость границ составляет около 1500 км. На западе, севере и востоке границы проходят по равнинам и лишь на юго-западе по предгорьям. Границы везде удобны для сообщения с соседями.



# Города Ставропольского края.

- ▶ Столица Ставропольского края – город Ставрополь.
- ▶ Крупные города – Невинномысск, Пятигорск, Кисловодск, Ессентуки, Зеленокумск, Минеральные Воды, Будённовск, Светлоград, Арзгир, Изобильный.

# Контроль знаний:

- ▶ 1 особенности положения края на материке.
- ▶ 2 особенности положения края на территории России.
- ▶ 3 назовите соседей края.
- ▶ 4 какими природными рубежами ограничен наш край?
- ▶ 5 сравните площадь края и др. областей.