


Проект по географии на тему «Мексика».



Выполнил ученик 11 класса
МОБУ Есеновичской СОШ
Булышев Валерий

Содержание:

- 1. Цель и задачи.
- 2. Географическое положение.
- 3. Природные условия.
- 4. Природные ресурсы.
- 5. Экономика и специализация хозяйства
- 6. Развитие транспорта.
- 7. Возможные проблемы и пути их решения.
- 8. Вывод
- 9. Используемая литература.



Цель и задачи.

- Цель: сформировать знания об особенностях стран Латинской Америки на примере Мексики.
- Задачи:
- Рассмотреть ЭГП Мексики.
- Выяснить возможные проблемы.
- Проанализировать полученную информацию.



ВОД

Географическое положение

- Мексика - одно из крупнейших государств Латинской Америки. Его территория равна 1958,2 тысяч квадратных километров. По территории среди стран западного полушария Мексика занимает пятое место. Мексика является самой северной из стран Латинской Америки и самой населённой из испаноговорящих стран.
- Страна омывается Тихим и Атлантическим океанами. На севере страна граничит с США, на юго-востоке - с Белизом и Гватемалой.




Природные условия.

- Мексика - это ни с чем не сравнимая мозаика экосистем: ведь речь идет о стране, занимающей четвертое место в мире по биологическому разнообразию. В Мексике существует 58 национальных парков и заповедников биосферы, не считая множества прекрасных уголков природы.






Природные ресурсы.

- Водные ресурсы распределены крайне неравномерно, что совместно с другими факторами создаёт трудности для ведения сельского хозяйства. Многие районы Мексики нуждаются в орошении.
- Мексика занимает одно из первых мест в мире среди промышленно развитых стран по запасам целого ряда ценных ископаемых.



Экономика.

- В настоящее время Мексика занимает 13-е место в мире по ВВП. Он составляет 1 108 млрд. долл, или 8 тысяч долл. на душу населения.
- Промышленность страны сосредоточена главным образом в зоне с 80-километровым радиусом от города Мехико и в городах Монтеррей и Гвадалахара. Добыча нефти сосредоточена на восточном побережье от Тампико до Вилья-Эрмоса, на морских буровых установках в заливе Кампече.



Сельское хозяйство.



- К важнейшим сельскохозяйственным культурам относятся пшеница, рис, ячмень, маис и сорго. К другим важным экспортным культурам относятся фрукты и овощи, особенно помидоры, апельсины, манго, бананы, а также кофе.
- Разведение крупного рогатого скота в Мексике сосредоточено в северно-центральной области, который экспортирует большое число голов рогатого скота в США.



Лесное хозяйство.

- Леса Мексики были вырублены на топливо или для ведения земледелия. С 1940-х годов стала осуществляться программа восстановления лесов путем создания национальных лесопарков.



Население.

- В последнее десятилетие Мексика переживает настоящий демографический взрыв. Среднегодовые темпы прироста населения колеблются между 4-5 процентами. В 1970 году население страны составляло около 50 миллионов, в начале 90-х - более 50, а в последние годы население страны уже превысило 97 миллионов. Мексика относится к наиболее молодым странам мира - более половины жителей составляют лица, не достигшие 20-летнего возраста. Особенностью мексиканской демографии является сосредоточение основной массы населения в ее центральных горных районах. Это объясняется, прежде всего, тем, что здесь сконцентрированы главные промышленные центры страны.



Транспорт.

■ Протяженность железнодорожных линий 24 тыс. км, эксплуатируются 19, 9 тыс. км. Быстро увеличивается значение автотранспорта в том числе и в дальних перевозках. 75% шоссейных дорог проходимы круглый год. Наибольшее значение имеют трубопроводы, соединяющие районы нефтегазовой промышленности с центрами Мексиканского нагорья. Развитие воздушного транспорта ликвидировало изолированность многих районов. Морской транспорт обеспечивает 54% экспортных и 34% импортных перевозок. Грузовой морской флот Мексики насчитывал 216 судов вместимостью 417 тонн.





Вывод.

- Мексика – действительно развитая страна, чему способствовали страны соседи, благоприятный климат, выход в море и сами люди, живущие в этой стране, которые много сделали для ее развития.



Возможные проблемы.

- По мнению экспертов, в основе мексиканских проблем лежит то обстоятельство, что страна не полностью модернизировалась, не довела до конца структурные реформы, остановилась на полпути.
- Война наркокартелей в Мексике.



Использованная литература

- 1. Интернет энциклопедия "Кругосвет" (<http://krugosvet.ru>)
- 2. Максименко Л.Н. Мексика. -- М.: Мысль, 1983.
- 3. Страны мира (Краткий экономико-политический справочник).
- 4. Сайт <http://www.mexico.ru/>
- 5. Ю.Н.Гладкий, С.Б.Лавров «Экономическая и социальная география». Москва «Просвещение», 2002 г.

