

# Республика

# Хорватия –

# Столица – Загреб

Территория: 56 594 км<sup>2</sup>

Государство на юге Центральной  
Европы и западе Балканского  
полуострова

<https://prezentacija.bi>



Дата принятия: 22 декабря 1990 года



Три цвета на флаге Хорватии (красный, белый, синий) издавна были цветами Хорватской национальной одежды.

В центре флага - герб страны.

Представляет собой щит, на котором в шахматном порядке расположено 25 квадратов. Сверху щит украшен стилизованной короной, состоящая из пяти звеньев в виде исторических гербов Хорватии.

Герб Иллирии

Герб Дубровника



Исторический герб Славонии

Исторический герб Истрии

Исторический герб Далмации

**ГЕРБ  
ХОРВАТ**

Утверждён  
21 декабря  
1990 года



**Население: 4 483 804 чел. (2011)**

**средний возраст 40 лет**

### **Этнический состав**

**хорваты – около 80%**  
**сербы – 12%**  
**остальные 8% – венгры,  
чехи, итальянцы,  
словаки, украинцы**

### **Религия**

**80% – католики**  
**12% – православные**  
**8% - мусульмане**

### **Языки**

**Официальный язык – хорватский**  
**так же: сербский, итальянский, венгерский,  
чешский, словацкий и немецкий**

# ГИМН ХОРВАТИИ

Lijepa nasa domovino,  
Oj junacka zemljo mila,  
Stare slave djedovino,  
Da bi vazda sretna bila!

Mila kano si nam slavna,  
Mila si nam ti jedina,  
Mila kuda si nam ravna,  
Mila kuda si planina!

Teci Savo, Dravo teci,  
Nit ti, Dunav, silu gubi,  
Sinje more, svijetu reci,  
Da svog doma Hrvat ljubi.

Dok mu njive sunce grije,  
Dok mu hrastje bura vije,  
Dok mu mrtve grob sakrije,  
Dok mu živo srce bije

Красива наша родина,  
О юная земля мила,  
Древняя слава дедов,  
Дай Бог всем известна была!

Мило как то что нам славно,  
Мило что нам ты едина,  
Мило где твои равнины,  
Мило там где горы, скалы.

Течь и Саве, Драве течь и,  
Нет Дуная, сил не сгубит,  
Сине море, светлой речи,  
Да свой дом хорваты любят.

Пока нивы солнце греет,  
Пока хлещет буря вьется,  
Пока мертвый гроб закроет,  
Пока живо сердце бьется!





АВСТРИЯ

ВЕНГРИЯ

Дунай

СЛОВЕНИЯ

ЗАГРЕБ

Сербия

Осиек

Риека

БОСНИЯ И  
ГЕРЦЕГОВИНА


Сплит

Адриатическое  
Море

Черногория

ИТАЛИЯ

# ГРАНИЦЫ и крупные города



Хорватии  
принадлежат 1145  
островов.

← Небитаемый  
остров Галешня

Из них только 47 населены,  
651 носит статус необитаемого острова,  
389 характеризуются как скалы,  
78 — как рифы.

Большинство крупных островов, в особенности южные — привлекательное туристическое направление

# ЭКОНОМИКА

ВВП Хорватии 81 млрд. \$ (2011)

1 HRK = 0.172 USD

ВВП на душу населения 18,8 тыс. \$

1 USD = 5.814 HRK

## Валюта - хорватская

**куна (HRK)**  
Куна произошла от слова «куница»,  
ведь шкура куницы служила денежным  
средством у древних славян

Ведущими отраслями являются: судостроение,  
машиностроение, химическая, пищевая, текстильная,  
деревообрабатывающая, электротехническая и  
электронная, фармацевтическая промышленность.  
Важной отраслью экономики является туризм.



# Государственное устройство

президентская / парламентская  
демократия

Административное  
деление:  
21 округ

Глава государства - **президент**,  
избираемый на срок 5 лет

Правительство состоит из **премьер-министра**  
одного или нескольких вице-премьеров  
и министров



**Иво  
Йосипович**



**Зоран  
Миланович**

# КЛИМА

**Т**  
на побережье – субтропический  
во внутренних районах – континентальный

## Температура зимой

на континенте до  $-30^{\circ}\text{C}$

в горах от  $-5$  до  $0^{\circ}\text{C}$

на побережье от  $-0$  до  $-5^{\circ}\text{C}$

## Температура летом

на побережье  $25-30^{\circ}\text{C}$

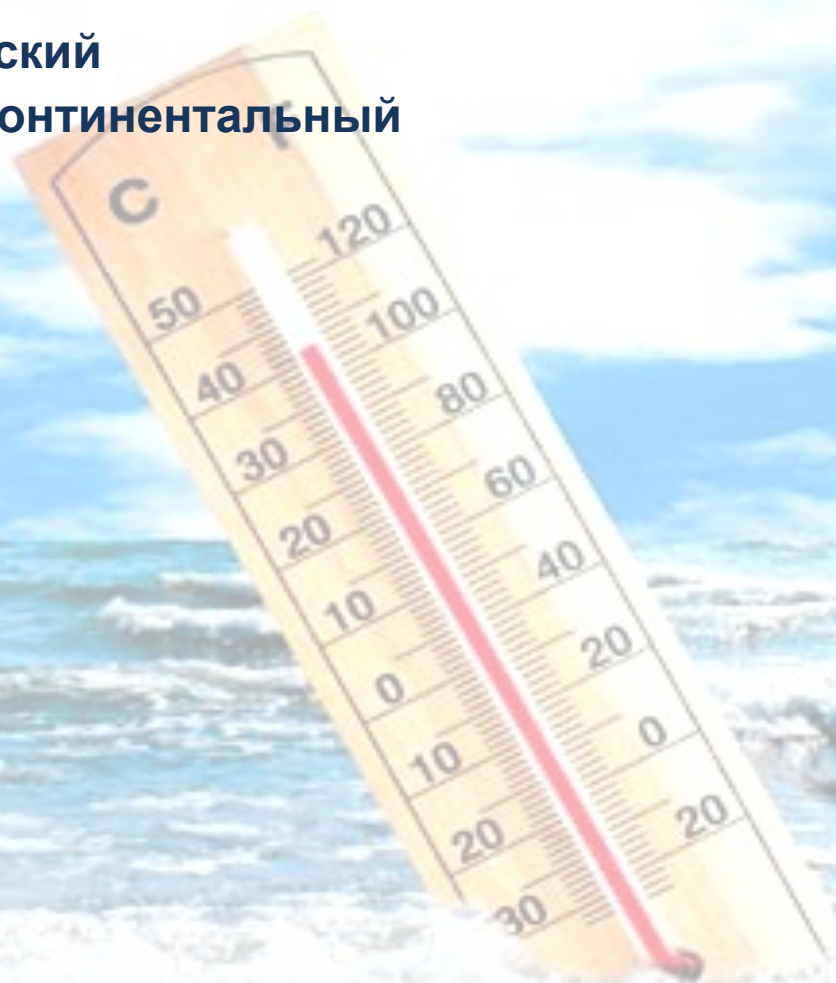
в горах  $15-20^{\circ}\text{C}$

на континенте  $22-26^{\circ}\text{C}$

## Туристический сезон

с мая по июнь

с августа по сентябрь





## **Ландшафт:**

равнины на востоке страны;  
невысокие горы на западе, вдоль береговой линии и островов

## **Критические точки:**

Самая низшая точка: морское побережье 0 м.

Самая высшая точка: гора Динара 1 830 м.

## **Природные ресурсы:**

нефть, уголь, глинозем, низкосортная железная руда, кальций, гипс, кварц, слюда, глина, соль, гидроэлектроэнергия

## **Естественные опасности:**

разрушительные землетрясения

## **Перелет прямым рейсом из Москвы в Загреб (аэропорт Плесо) длится 3 часа**

**Виза** При наличии нотариально заверенного приглашения или туристического ваучера гражданам России виза для въезда в Хорватию не требуется. Это правило распространяется только для одного въезда на территорию страны.

**В иных случаях виза для посещения Хорватии требуется.**

### **Необходимые документы:**

- загранпаспорт, действительный не менее 3 месяцев после даты окончания визы
- копия первой страницы загранпаспорта с личными данными
- визовая анкета, заполненная на русском или английском языке
- цветная фотография 3,5x4,5 см
- оригинал гарантийного письма от физических или юридических лиц
- туристический ваучер или подтверждение брони отеля
- справку с места работы (должны быть указаны должность и оклад)
- доказательство финансовой состоятельности
- копия брони билетов туда и обратно или доказательство возможности въезда в третью страну
- международная медицинская страховка
- квитанция об оплате консульского сбора

### **Консульский сбор**

Составляет 36 евро





**Дорожное движение: правостороннее**

**Транспорт представлен воздушным, железнодорожным, автомобильным и водными видами транспорта**

**Аэропорты**

**В Хорватии имеется 6 международных аэропортов и 3 гражданских аэропорта для местных и чартерных рейсов**

**Железнодорожный транспорт**

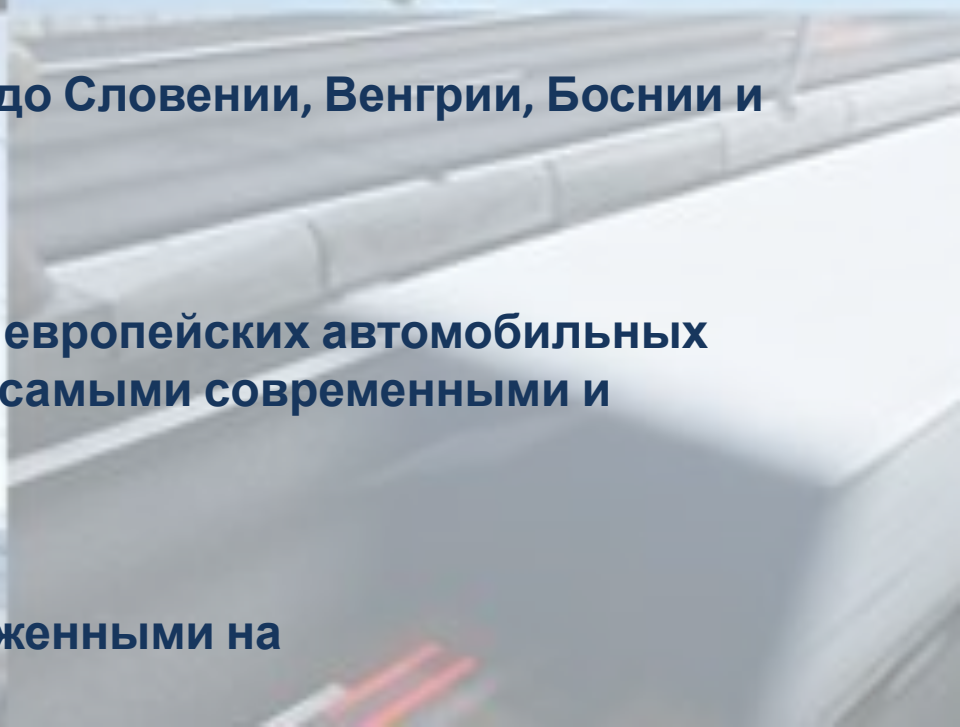
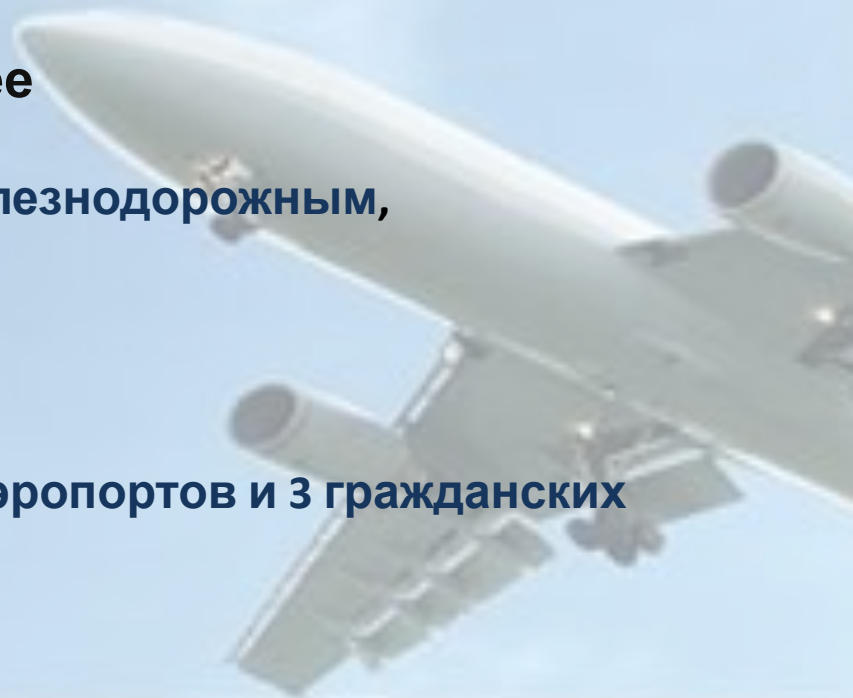
**По железной дороге можно доехать до Словении, Венгрии, Боснии и Герцеговины и Сербии**

**Автомобильный транспорт**

**Согласно недавним исследованиям европейских автомобильных дорог, хорватские дороги являются самыми современными и безопасными в Европе**

**Водный транспорт**

**Между городами Хорватии, расположенными на побережье Адриатики, курсируют**





# ДОСТОПРИМЕЧАТЕЛЬНОСТИ

**Плитвицкие озера** - это 16 озер, которые соединены между собой 92 разными водопадами с изумрудно-прозрачной водой. Эти озера охраняются фондом ЮНЕСКО



**Полуостров Истрия** – наиболее развитый регион в Хорватии. Живописные пейзажи крохотных городков делают его похожим на французскую или итальянскую провинцию. Благодаря своей богатой истории, лазурному морю и прекрасным возможностям для отдыха полуостров является самым популярным среди туристов.



## Задар

Главный город Северной Далмации. Его рынки славятся на всю страну, а водопады, расположенные неподалеку от города, известны всему миру



## Музей разбитых сердец

Необычный музей посвященный любовным страданиям. Его коллекция постоянно пополняется теми, кто либо потерял либо расстался со своей половинкой. В числе экспонатов – письма с объяснениями в любви, сувенирные сердечки, свадебные

