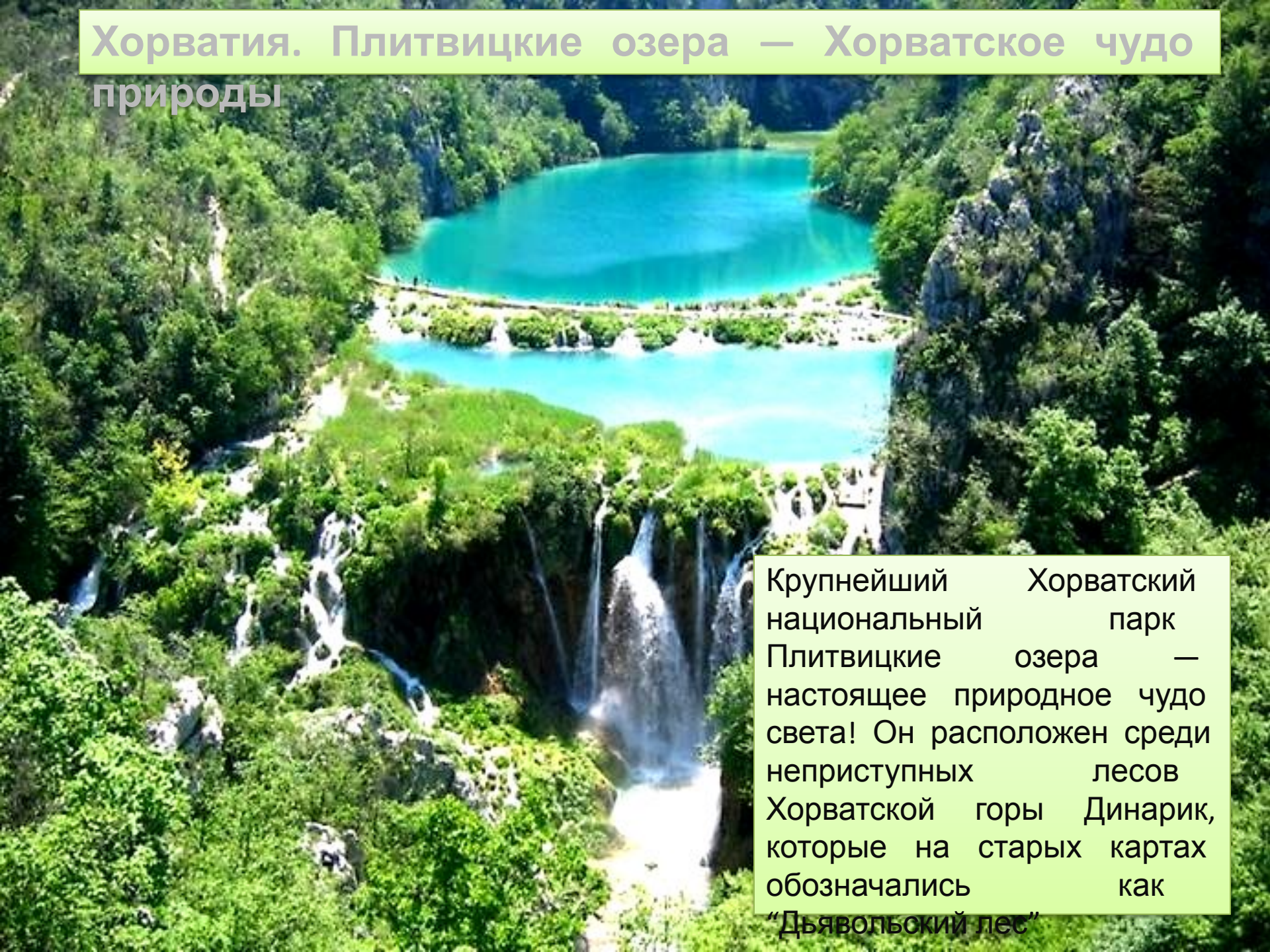


Хорватия. Плитвицкие озера — Хорватское чудо природы



Крупнейший Хорватский национальный парк Плитвицкие озера — настоящее природное чудо света! Он расположен среди неприступных лесов Хорватской горы Динарик, которые на старых картах обозначались как “Дьявольский лес”



16 озёр Плитвицкого национального парка сияют в высокогорной долине, словно жемчужины в оправе из густого леса, и отвести от них взгляд, увидев впервые, не удаётся никому. Каждое озеро переходит в следующее, образуя пенистые грохочущие водопады — за тысячи лет существования потоки этих озёр растворили известняковую скалу и образовали долину.

известняковую скалу и образовали долину.



Плитвицкие озера формируют 2 отдельные группы: Верхние и Нижние, их суммарная протяженность больше 8 км в длину, а занимаемая площадь 2 км². Каждый год в Плитвицах рождаются новые водопады. Ученые установили, что это происходит благодаря кальцефилам, меловым растениям. Горы в Плитвицах сложены преимущественно известняками, поэтому воды рек и озер богаты растворенной известью. Кальцефилы извлекают из воды окись кальция и, отмирая, образуют твердые отложения. Упавшие в воду ветви и листья через год как бы окаменевают. Такие известняковые плотины растут по несколько сантиметров в год. Со временем они перекрывают реку. Вода прорывает пористые, непрочные меловые дамбы и

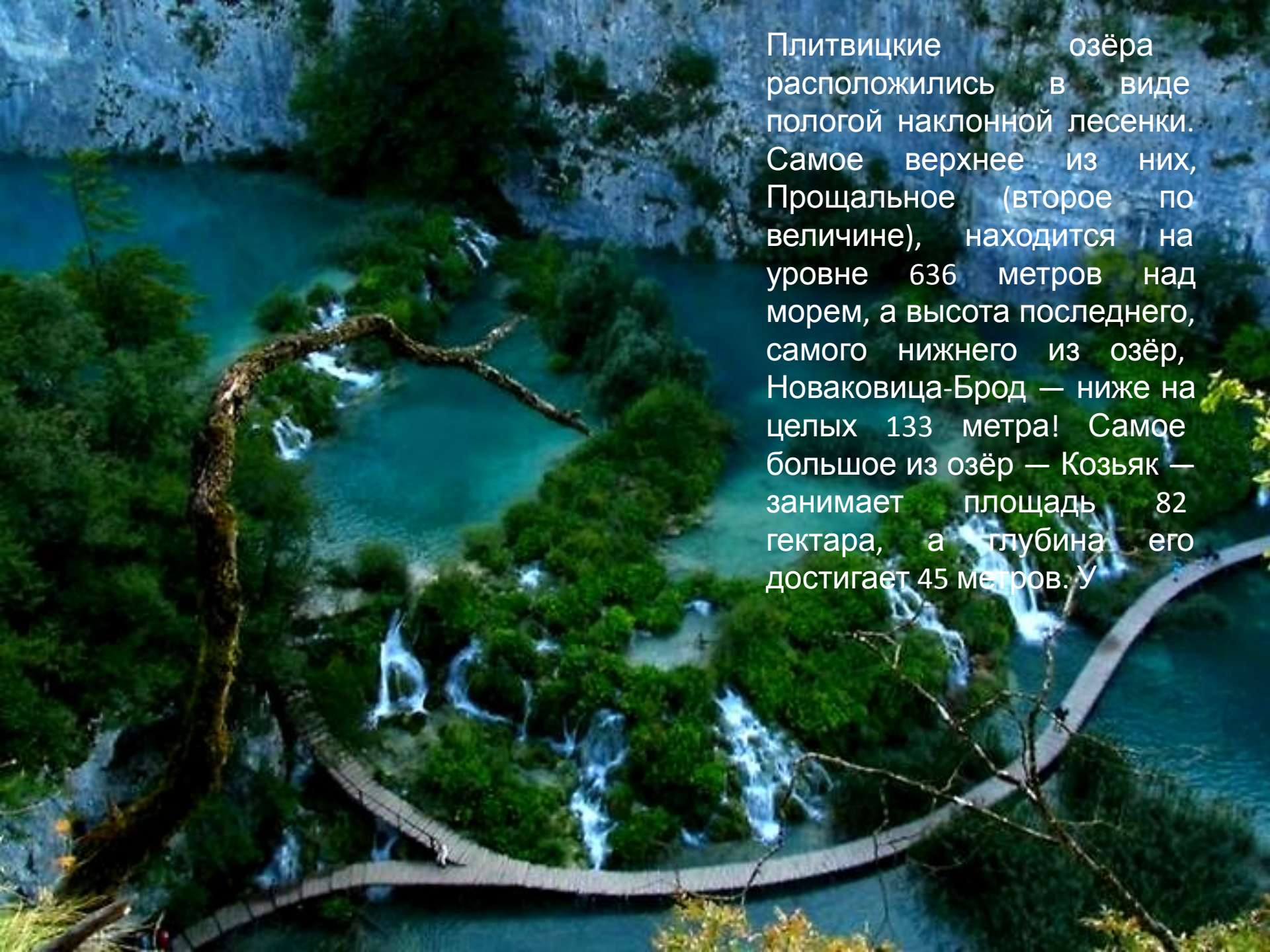







Когда образовалась эта природная красота не знают до сих пор — специалисты расходятся во мнениях по этому вопросу. Одна из версий гласит, что Плитвицкие озера возникли в постледниковый период.





Плитвицкие озёра
расположились в виде
пологой наклонной лесенки.
Самое верхнее из них,
Прощальное (второе по
величине), находится на
уровне 636 метров над
морем, а высота последнего,
самого нижнего из озёр,
Новаковица-Брод — ниже на
целых 133 метра! Самое
большое из озёр — Козьяк —
занимает площадь 82
гектара, а глубина его
достигает 45 метров. У

A vibrant turquoise lake in a lush forest, with dense green foliage surrounding the water. The water is crystal clear, reflecting the surrounding greenery. The scene is peaceful and scenic, typical of a natural park or reserve.

Ступеньки Плитвицкой “лесенки” образованы за счет формирования травертиновых барьеров. Так вода спускается с одного уступа с небольшим водоемом, на другой, и дальше. Повсюду воду окружает зелень: кустарники, касающиеся водной глади или струй водоскатов, травы, растущие на суше и под водой, временами образующие целые мостки

На территории парка запрещено устраивать пикники, разводить костры, нельзя приходить с собаками и купаться в озерах. Все прогулочные катера работают на электрической тяге, так воды озера защищены от выброса бензина. Сами озера не чистят, не убирают упавшие деревья, стремясь сохранить естественное природное равновесие. Посетители парка передвигаются по специальным деревянным настилам





Если количество озер известно, то число водопадов никто даже не считал — не только из-за того, что число их постоянно увеличивается, но ещё и потому, что их просто уйма — слишком много, чтобы не сбиться со счёта) По некоторым источникам водопадов в Плитвицах около полутора сотен, а также на территории Национального парка находится 36 пещер и гротов (в том числе уникальные пещеры под водопадами) и уникальный буковый и хвойный лес, сохранившейся с древнейших времен и обладающий способностью самовосстанавливаться. Большая часть пещер сосредоточена в восточной части Плитвиц. Пещера Голубняка длиной 165 метров украшена сталактитами. На территории национального парка также есть заповедная зона, доступ в которую запрещен всем, кроме

В лесах вокруг Плитвицких озер шли боевые действия во время Хорватской войны за независимость. Солдаты обеих конфликтующих сторон занимали позиции в пещерах и минировали окружающую территорию. После войны озера и прилегающие леса были очищены от неразорвавшихся боеприпасов, а туристическая инфраструктура восстановлена и до сих пор интенсивно развивается, однако в окрестностях парка до сих пор иногда находят мины







Важной чертой национального парка является наличие редких для всей Европы бурых медведей. Один из горных массивов даже был назван в их честь — Медведжак. Существует поверие, согласно которому Плитвица будет существовать пока останется жив хотя бы один медведь. Прошедшие в конце XX века войны на территории бывшей Югославии, снизили количество этих великолепных животных — будем надеяться, что в ближайшем будущем их численность восстановится. Кроме медведей в Плитвице полно и других животных и птиц, разнообразие которых не может не удивить. Но самым интересным зрелищем, по мнению специалистов, пожалуй, является кабан, поедающий орешки в буковых лесах. Фотографы специально приезжают сюда, находят подходящие местечки возле буковых полянок и дожидаются эффектного кадра)

Красота Плитвицких озер захватывает дух в любое время года. Здесь можно насладиться видом укрытого снегом зимнего леса или жарким средиземноморским летом — кому что больше по душе)