

# ***Хозяйство Европейского Юга России***

ПРЕЗЕНТАЦИЮ ПОДГОТОВИЛА:  
УЧИТЕЛЬ ГЕОГРАФИИ ПЕРВОЙ КВАЛИФИКАЦИОННОЙ КАТЕГОРИИ  
МБОУ «ШКОЛА № 22» Г.О. БАЛАШИХА  
КУЛАГИНА С.А.

# ЗАДАЧИ УРОКА:

1. Определить отрасли специализации экономического района и их территориальную структуру;
2. Выделить экологические проблемы Европейского Юга и предложить пути их решения;
3. Развивать умение работать с картами атласа.



# Хозяйство Европейского Юга

Отрасли специализации:

- Агропромышленный комплекс
- Машиностроение
- ТЭК
- Курортное хозяйство,  
туризм

# Топливо-энергетический комплекс (ТЭК)



*Развивается на собственном топливе (нефть, газ, уголь)*

**ТЭС** - Ростовская, Краснодарская, Ставропольская



**ГЭС** - Цимлянская, Чиркейская



**АЭС** - Ростовская (Волгодонская)



# Агропромышленный комплекс (АПК)

Более 50 % продукции Европейского Юга дает АПК. Благоприятные почвенно-климатические условия позволяют выращивать здесь многие продовольственные культуры.

## ЗЕРНОВЫЕ

- **Озимая пшеница** (Кубано-Приазовские равнины, Ставрополье, Сальские степи)
- **Кукуруза** (Ставрополье, предгорные и горные районы)
- **Рис** (низовья Дона, Кубани, Терека)



# РАСТЕНИЕВОДСТВО:

---

- Подсолнечник – 60% сбора в России;
- Сахарная свекла – 25% сбора в РФ;
- Виноградарство, садоводство;
- Чай (самый северный в мире район выращивания);
- Цитрусы (гранаты, мандарины).



# ЖИВОТНОВОДСТВО:

---



- Представлено овцеводством и разведением коз.
- На равнинах Ростовской области, Ставропольского края и Дагестана разводят тонкорунных овец и крупный рогатый скот.

# СЕЛЬСКОХОЗЯЙСТВЕННОЕ МАШИНОСТРОЕНИЕ



- ▣ Производство зерноуборочных комбайнов (город Таганрог, Ростов-на-Дону).




# ПРОИЗВОДСТВО МИНЕРАЛЬНЫХ УДОБРЕНИЙ:

- Производство удобрений развито в городе Невинномысске.




# Рекреационные ресурсы

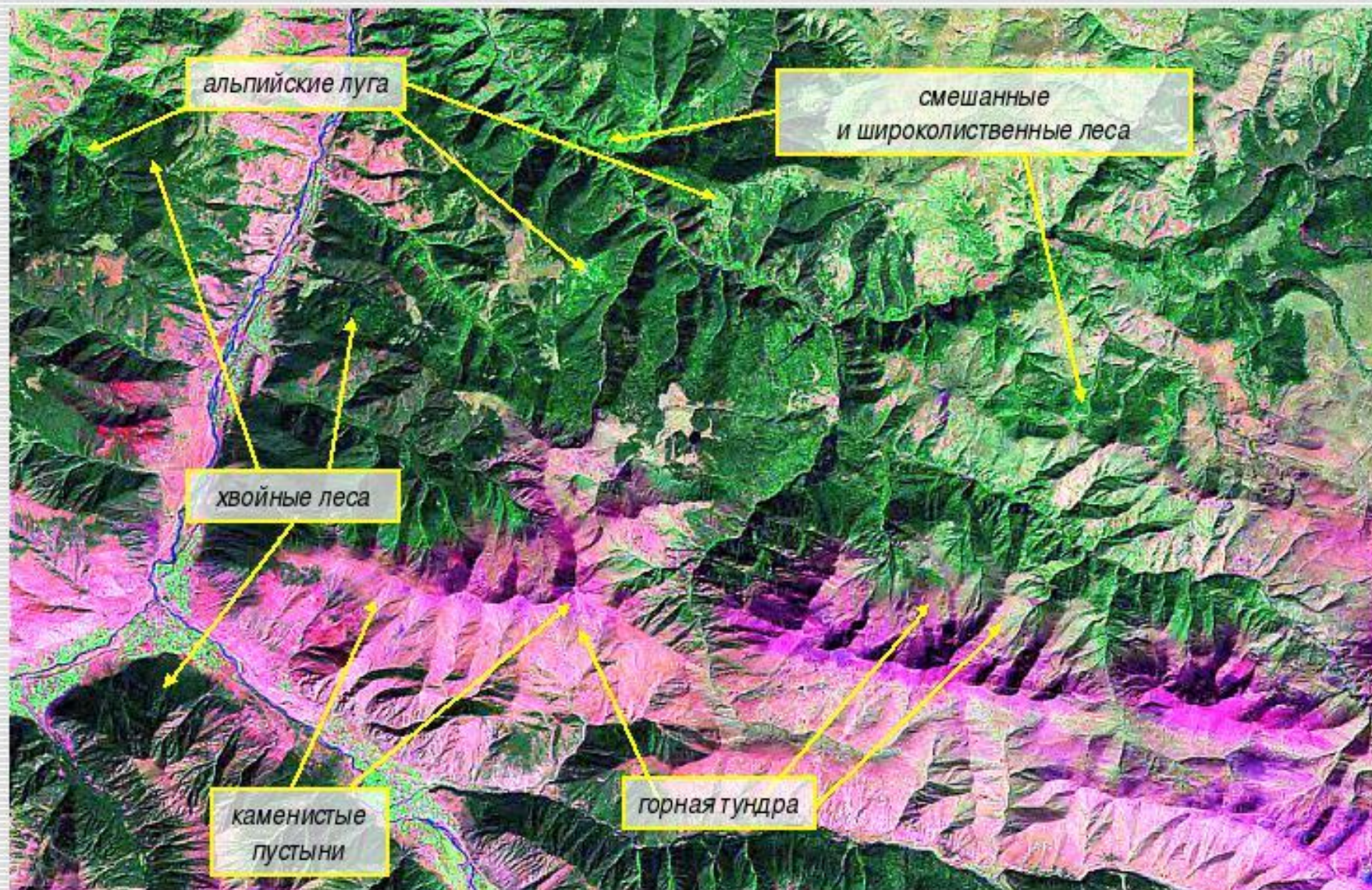


Туризм

# РАЗВИТИЕ ТУРИЗМА НА КАВКАЗЕ:



## 6. Западный Кавказ



# РЕКРЕАЦИОННОЕ ХОЗЯЙСТВО



## ВОПРОСЫ И ЗАДАНИЯ:

---

- Какие отрасли являются главными в хозяйстве региона? Почему?
- На контурной карте обозначьте промышленные центры Северного Кавказа (города), о которых шла речь в презентации, укажите их специализацию.