

МОУ Спас-Ильдинская основная общеобразовательная школа

интегрированный урок география + информатика в 9 классе

«Хозяйство Центрального района»

**Учитель географии и информатики:
Камара Беннито Алехандрович.**

**с.Спас-Ильдь
2009 год**



Цели и задачи урока:

Образовательные:

- ✓ Дать характеристику хозяйства и составить экономическую модель Центрального района;
 - ✓ Выявить положение Центрального района в экономике России;
 - ✓ Раскрыть значение Центрального района для развития экономики России.
-
- ✓ способствовать формированию навыков анализа и сопоставления статистического материала;
 - ✓ способствовать формированию навыков работы с компьютером (умение составлять диаграммы) и применением его в предметных областях.

Воспитательные:

- ✓ способствовать формированию коммуникативных навыков, чувства гордости за свою страну через сравнение и анализ.

Развивающие:

- ✓ способствовать расширению кругозора учащихся,
- ✓ развитие навыков применения знаний информатики и географии для решения поставленных задач.



Техника безопасности и организация рабочего места



**БУДЬТЕ ВНИМАТЕЛЬНЫ, ДИСЦИПЛИНИРОВАННЫ,
ОСТОРОЖНЫ**



**НЕ ВКЛЮЧАЙТЕ И НЕ ВЫКЛЮЧАЙТЕ
КОМПЬЮТЕР БЕЗ РАЗРЕШЕНИЯ УЧИТЕЛЯ**



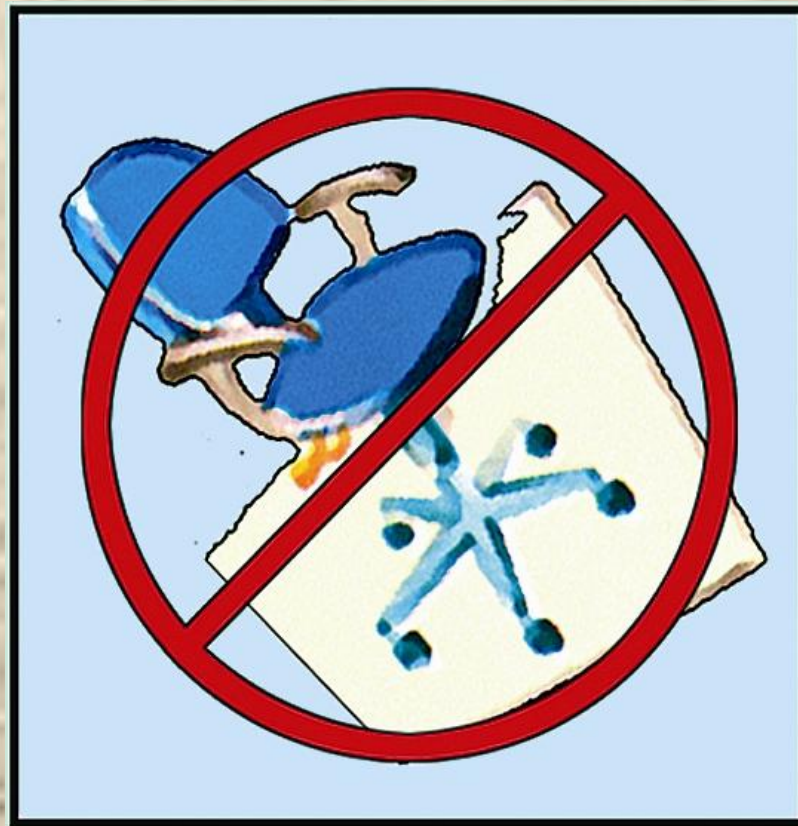
**НЕ ТРОГАЙТЕ ПРОВОДА И
РАЗЪЕМЫ СОЕДИНИТЕЛЬНЫХ КАБЕЛЕЙ**



НЕ ПРИКАСАЙТЕСЬ К ЭКРАНУ МОНИТОРА



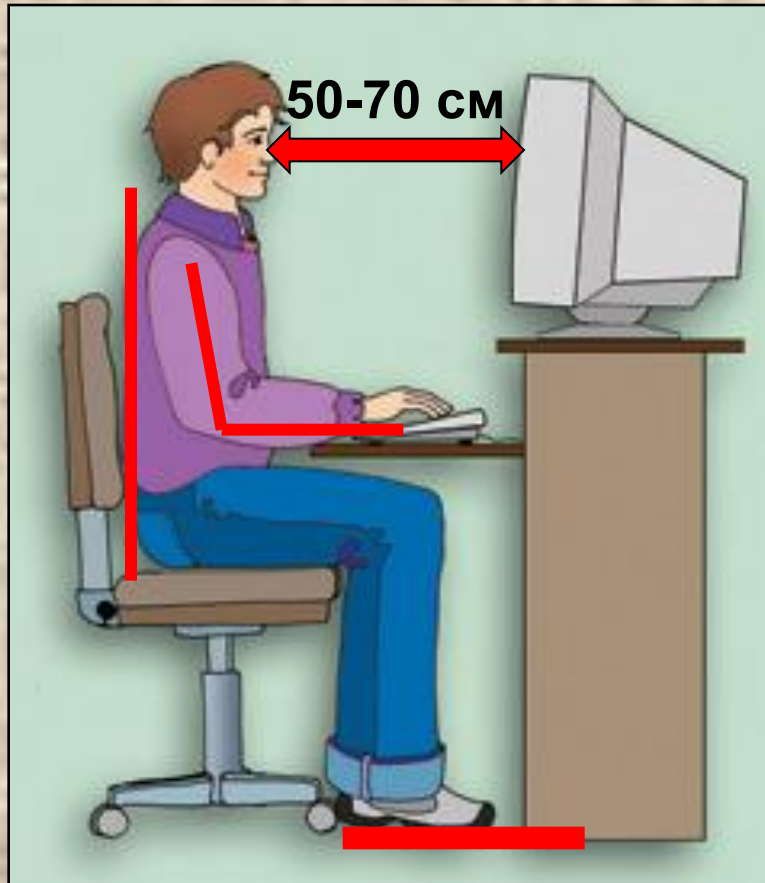
**ИЗБЕГАЙТЕ РЕЗКИХ ДВИЖЕНИЙ,
НЕ ПОКИДАЙТЕ РАБОЧЕЕ МЕСТО
БЕЗ РАЗРЕШЕНИЯ УЧИТЕЛЯ**



**НЕ ПЫТАЙТЕСЬ САМОСТОЯТЕЛЬНО УСТРАНИТЬ
НЕПОЛАДКИ В РАБОТЕ КОМПЬЮТЕРА – НЕМЕДЛЕННО
СООБЩИТЕ О НИХ УЧИТЕЛЮ**



Вот наилучший способ посадки за компьютером



Экран монитора находится на расстоянии 50-70 см от глаз.

Обе ступни стоят на полу.

Плечи расслаблены. Локти слегка касаются туловища. Предплечья находятся на той же высоте, что и клавиатура.

Спина расположена вертикально.

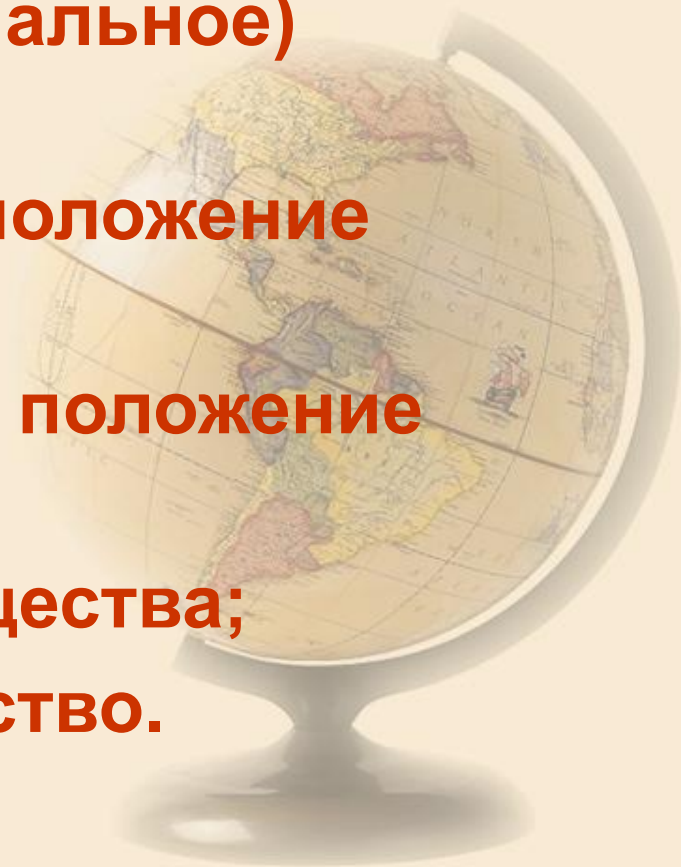


Придерживайтесь этих рекомендаций, и тогда работа за компьютером не окажется вредной для здоровья.

Опорные понятия

(Это Вам поможет)

- Географическое (территориальное) разделение труда(ГРТ);
- Политико-географическое положение (ПГП);
- Экономико-географическое положение (ЭГП);
- Экономическая модель общества;
- Постиндустриальное общество.



Географические и экономические районы России



Визитная карточка Центрального района



- Площадь- 263,3 тыс.кв.км.
- Население- 28,5 млн. чел.
- Состоит из 12 областей
- На территории района расположена столица России – г. Москва, крупнейший комплекс историко-культурных заповедников страны- «Золотое кольцо России»



«Является ли Центральный район действительно «центральным» в экономике России, насколько он оправдывает своё название «Район-локомотив»?»



Стоимость товаров и услуг произведённых в Центральном районе (в ценах 2008 года)

1. Промышленность - 1 трл.232 млрд. 212 млн. руб.
2. Сельское хозяйство - 830 млрд. 844 млн. руб.
3. Строительство - 283 млрд. 556 млн. руб.
4. Транспорт и связь - 394 млрд. 102 млн. руб.
5. Производство услуг -1 трл. 520 млрд.702 млн. руб.

Вопрос:

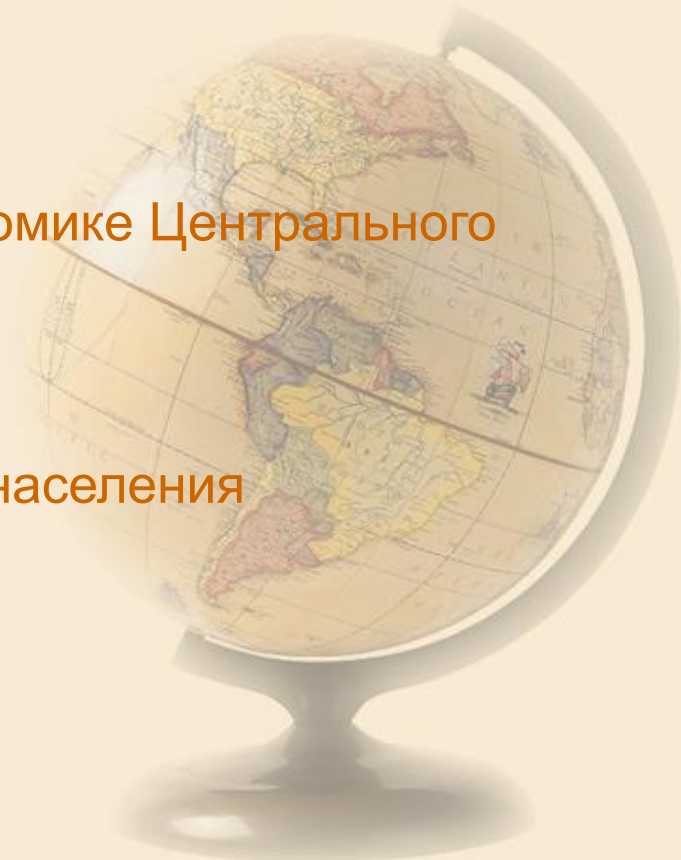
Как по вашему, какой экономической модели соответствует такое соотношение стоимости?

Ответ обоснуйте.



Работа по индивидуальным карточкам

- Карточка № 1: Сидоров Артур
«Пользование информационными ресурсами населением Центрального района»
- Карточка № 2: Шагина Алёна
«Удельный вес инфраструктуры в экономике Центрального района»
- Карточка № 3: Петрова Юлия
«Соотношение городского и сельского населения Центрального района»



Карточка № 4

«Состав продукции машиностроения Центрального района»
Объём произведённых в Центральном районе промышленных товаров составил 1 трл.232,2 млрд. рублей, из них продукция машиностроения составила ок. 492,8 млрд. рублей, т.е. – 26,7 %

№№ п/п	Вид продукции	Объём продукции в %
1	Продукция ВПК	24,9
2	Производство станков с ЧПУ	15,7
3	Точное машиностроение в т.ч. микроэлектроника	16,3
4	Остальная продукция	43,1
	Весь объём продукции	100

Задание:

Какой характер носит продукция машиностроения Центрального района? Ответ обоснуйте.

Карточка № 5

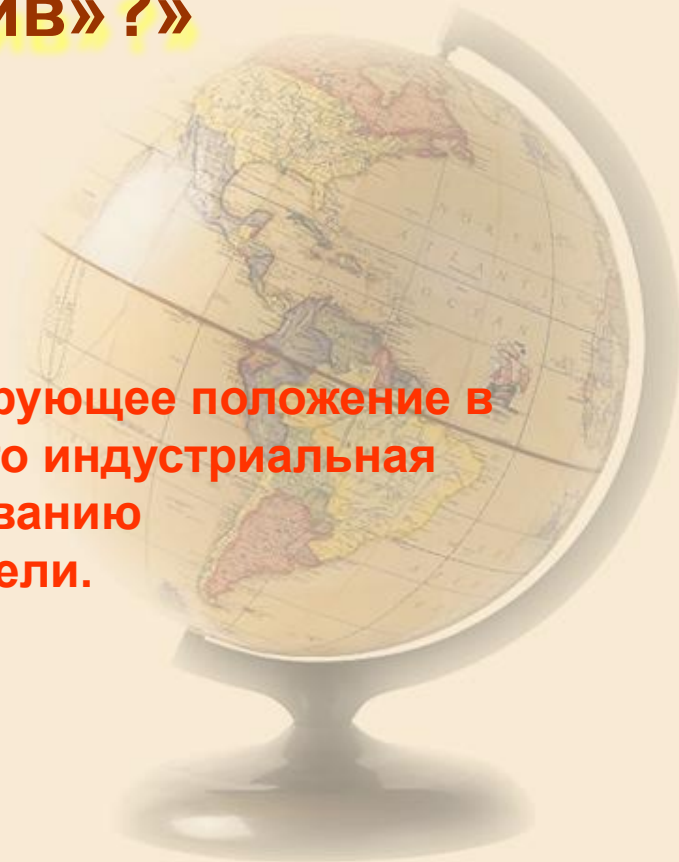
«Состав предоставляемых услуг
в Центральном районе» Всего на сумму 1520,7 млрд. руб. (100%)

№№ п/п	Вид предоставляемых услуг	Объём предоставляемых услуг (в млрд. руб.)	Доля в %%
1	Торговля	495,75	32,6
2	Рекреация и отдых	92,76	6,1
3	Образование и культура	125,70	8,2
4	Финансовые услуги	177,90	11,7
5	Здравоохранение	112,07	7,3
6	Транспортные услуги	164,24	10,8
7	Коммуникативные услуги	242,79	15,9
8	Прочие услуги	109,49	7,2

Задание: Какой экономической модели соответствует перечень услуг, предоставляемый в Центральном районе? Ответ обоснуйте.

«Является ли Центральный район действительно «центральным» в экономике России, насколько он оправдывает своё название «Район-локомотив»?»

Да, он действительно занимает лидирующее положение в экономике России и, хотя ещё имеет место индустриальная модель экономики, он близок к формированию постиндустриальной экономической модели.



Домашнее задание:

География:

Пар. 22.

Выводы на стр. 114

Вопросы на стр. 115.

(Подбор иллюстративного и статистического материала по теме «Города Центральной России»)

Информатика:

Пар. 26.

Вопросы на стр. 48.



Спасибо за урок!

