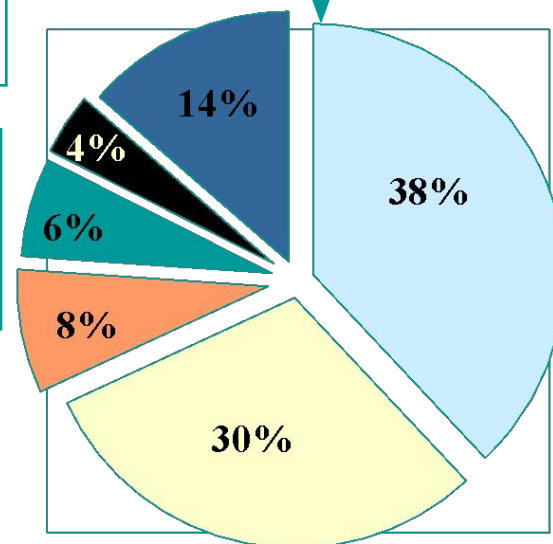


ЭТНИЧЕСКИЙ СОСТАВ НАСЕЛЕНИЯ АЗИИ

Этнический состав зарубежной Азии отличается большой мозаичностью!

1000 народов
600 языков

БОЛЬШИНСТВО СТРАН МНОГОНАЦИОНАЛЬНЫ (ИНДИЯ И ИНДОНЕЗИЯ - БОЛЕЕ 150 НАРОДОВ, ФИЛИППИНЫ - 100, КИТАЙ - БОЛЕЕ 50, ВЬЕТНАМ, МЬЯНМА, ТАИЛАНД - БОЛЕЕ 30 НАРОДОВ.




- Китайско-тибетская семья
- Индоевропейская семья
- Австронезийская семья
- Дравидийская семья
- Японцы
- Прочие

АЗИЯ - РОДИНА ВСЕХ РЕЛИГИЙ МИРА



Буддизм



Индуизм



Ислам

Сложность этнического и религиозного состава ряда стран приводит к возникновению межэтнических и религиозных конфликтов, многие из которых протекают под лозунгами **сепаратизма** - политики, ставящей главной целью создание собственного национального государственного образования. (Например. Курды - народ, насчитывающий около 20 млн. человек. Исторически сложилось так, что они оказались в составе Турции, Ирана, Ирака и Сирии. Длительное время лидеры курдского национального движения добиваются создания независимого государства Курдистан, в том числе и вооруженным путем.



Вопросы урока:

1. В чём особенности ГП зарубежной Азии?
2. Сколько государств в современной зарубежной Азии?
3. На какие субрегионы делится Азия?
4. Какие страны СНГ находятся: в Юго-Западной Азии, в Средней Азии?
5. В чём проявляется неоднородность стран зарубежной Азии?
6. Какова демографическая ситуация в зарубежной Азии?
7. Как размещено население по территории зарубежной Азии?
8. Каковы уровни и темпы урбанизации в Азии?
9. В чём особенности этнического состава населения?



Хозяйство Зарубежной Азии

Возрастающая роль в мировом хозяйстве!

Пять основных центров

- Китай
- Япония
- Индия
- Новые индустриальные страны
- Нефтеэкспортирующие страны Персидского залива



Новые индустриальные страны (НИС)

НИС первой волны («азиатские тигры»):

Республика Корея

Сингапур

Гонконг

Тайвань

НИС второй волны:

Малайзия

Таиланд

Филиппины

Индонезия



Принципы развития стран НИС

Модель «догоняющего развития» - японская модель развития в качестве основы

Политика индустриализации:

1950е гг. – развитие легкой промышленности

1960-1970е гг. – развитие тяжелой промышленности

1980е гг. – трудоемкие и наукоемкие производства

Изменение внешнеэкономических приоритетов:

Импортозамещающая модель экономики

Экспортноориентированная модель экономики (открытость экономик – формирование особых экспортных зон)

Структурная перестройка хозяйства

Увеличение доли промышленности и обрабатывающих производств

Электронная промышленность как визитная карточка



Факторы успешного развития стран НИС

Фактор трудовых ресурсов

Высокий естественный прирост

Дешевизна рабочей силы

Традиционно благоприятные характеристики рабочей силы
(дисциплинированность, образованность)

Сравнительно высокий уровень образования

Высокие затраты на НИОКР



Сингапур

Выгодное ЭГП!!!

Островное государство. Площадь 710 кв. км. (постоянно увеличивается!)

Связан с Малазией железнодорожными и автомобильными мостами

Сегодня численность населения – 5 млн. чел. Плотность 6100 чел. на кв. км



Сингапур

1819 г. Торговая фактория Великобритании
1965 г. Суверенное государство

Остров практически полностью застроен

Экономика

Первоначально – реэкспорт (до 1960-1970х гг.)


Рост собственного производства

Сегодня доля внешней торговли в ВВП
свыше 60%

Развитие морского порта – развитие
портовой индустрии (нефтепереработка,
нефтехимия, судостроение)

1980е гг. – электроника

Активное развитие непромышленной
сферы



Нефтедобывающие страны Персидского залива

Нефтегазоносный бассейн Персидского залива – уникальные нефтяные месторождения

Страна	Месторождение	Начальные запасы нефти, млрд. т
Гавар	Саудовская Аравия	11,9
Ага-Джари	Иран	10
Большой Бурган	Кувейт	9,3
Эс-Саффания	Саудовская Аравия	3,5
Киркук	Ирак	3

Экспорт:

- Порты Персидского залива
- Порты Красного и Средиземного морей

Характеристики месторождений:

- Высокое качество нефти
- Низкая себестоимость



Нефтедобывающие страны Персидского залива

Помимо нефти:

- Уникальные газовые месторождения
- Заводы по производству сжиженного газа
- Развитие земледелия
- Развитие туризма



Домашнее задание

Нанести на контурную карту:

Столицы всех государств Азии

Обвести контуры стран-бывших колоний и подписать дату их освобождения

Обозначить месторождения полезных ископаемых стран Азии

Читать учебник, с.223-234

