


Хуанхэ



Расположение реки Хуанхэ



Хуанхэ, Желтая Река зарождается в восточной части Тибетского нагорья, примерно в 161 км. к западу от озера Джарин Нур, и начинает свой путь длиной в 5463 км. к Желтому морю.

ЖЕЛТАЯ РЕКА



Хуанхэ получила свое английское имя "Желтая Река" за цвет воды, богатой илом, который вымывается из лессовых почв с территории, по которой она протекает. Китайское название Хуанхэ переводится как "горе сыновей хана".



Климат реки Хуанхэ


- Восточная часть Китая, это одна из самых жарких и влажных территорий, климат здесь континентальный, лето, когда в некоторых районах выпадает до **700-800** мм осадков. Зимой преобладают морозы, что вызывает проблемы с сельским хозяйством. На зимовках, когда реки замерзают, вода не течет, поэтому в этот период возможны засухи и оползни, а на севере все еще встречаются льды. В результате этого сокращается количество осадков, уровень воды резко повышается, что также приводит к возникновению паводков.


Интересные факты:

- **ИЗВЕСТНО, ЧТО ЗА ПОСЛЕДНИЕ 2 000 ЛЕТ РЕКА БОЛЕЕ ТЫСЯЧИ РАЗ ВЫХОДИЛА ИЗ БЕРЕГОВ И ПРОРЫВАЛА ДАМБЫ И СВЫШЕ 20 РАЗ МЕНЯЛА ТРАЕКТОРИЮ РУСЛА, СЕМЬ ИЗ КОТОРЫХ СОПРОВОЖДАЛИСЬ КОЛОССАЛЬНЫМИ РАЗРУШЕНИЯМИ. НО ОТСТУПАЮЩАЯ ПОСЛЕ РАЗЛИВА ВОДА, ОСТАВЛЯЕТ ПОСЛЕ СЕБЯ ЗНАЧИТЕЛЬНУЮ ЧАСТЬ ПЛОДОРОДНЕЙШЕГО ИЛА, ОБОГАЩАЯ ЗЕМЕЛЬНЫЕ УГОДЬЯ.**



● **Хуанхэ представляет собой замечательное явление, заключающееся в постоянном передвижении её устья. Равнина, в которой перемещаются воды Жёлтой реки, обнимает огромное пространство от устьев Бэй-хэ до устьев Янцзы-Цзяна; таким образом река, словно маятник, качается вправо и влево на протяжении почти 900 вёрст. Столь значительных изменений русла не знает ни одна из рек земного шара и объяснение этого явления заключается в следующем. Хуанхэ, протекая среди лессовых берегов, несёт крайне мутную, грязно-жёлтую (откуда и её название) воду.**





- *Река Хуанхэ изображается даже на китайских деньгах*