



ИГРА

История географических открытий

Автор: Колышкина Елена Владимировна
учитель географии высшей
квалификационной
категории
МБОУ СОШ №179
Новосибирск, 2020

РЕСУРСЫ

Правила игры

1. В игре принимают участие 5 команд.
2. Команды по очереди выбирают ячейку с номером (щёлкнуть).
3. Время на обдумывание вопроса – 7 секунд. Время показывается внизу слайда кнопкой 
4. После звукового сигнала дать ответ.
5. Если команда не даёт правильный ответ на вопрос, то другие команды могут дать ответ и заработать дополнительные баллы.
6. За правильный ответ – 2 балла, частично-правильный ответ -1балл, за добавление к частичн правильному ответу –1балл.
6. Чтобы узнать правильный ответ, щёлкните мышкой по экрану.
7. Для возврата на слайд с игровым полем нажмите на кнопку 

1	2	3	4	5	6	7
8	9	10	11	12	13	14
15	16	17	18	19	20	21
22	23	24	25	26	27	28
29	30	31	32	33	34	35

ИГРОВОЕ ПОЛЕ

1	2	3	4	5	6	7
8	9	10	11	12	13	14
15	16	17	18	19	20	21
22	23	24	25	26	27	28
29	30	31	32	33	34	35

BARBARIA MEDITERRANEUM


ИГРОВОЕ ПОЛЕ

Marmarica

1

ВНИМАНИЕ! ВОПРОС

Назовите имя путешественника,
доказавшего возможность заселения
островов Тихого океана из Южной
Америки.



Правильный ответ

Тур Хейердал
(1947г.)



ВНИМАНИЕ! ВОПРОС

5

В каком направлении двигались викинги, открывая Исландию, Гренландию, Винланд?



Правильный ответ

На запад



ВНИМАНИЕ! ВОПРОС

9

Почему венецианские купцы Поло провели длительное время в Китае?



Правильный ответ

Им были известны все
секреты Китайского
государства



13

ВНИМАНИЕ! ВОПРОС

Кто явился организатором поиска
морского
пути в Индию?



Правильный ответ

Португальский принц
Генрих-мореплаватель
(15в.)



17

ВНИМАНИЕ! ВОПРОС

В чём состоит заслуга Америго Веспуччи?



Правильный ответ

Совершил несколько плаваний вдоль берегов Америки и первым высказал мысль о том, что Колумб открыл не Индию, а новый материк



21

ВНИМАНИЕ! ВОПРОС

Кто из мореплавателей дал название Тихому океану?

Правильный ответ

Фернан Магеллан



Первая кругосветная экспедиция Ф. Магеллана. 1519-1522 гг.



22

ВНИМАНИЕ! ВОПРОС

На гербе какого мореплавателя
написаны слова «Ты первым обогнул
меня»?



Правильный ответ

**Хуан Себастьян
Элькано**



25

ВНИМАНИЕ! ВОПРОС

С какими трудностями столкнулась вторая кругосветная экспедиция Джеймса Кука?



Правильный ответ

Холод, айсберги,
нехватка пищи и воды,
сильные ветры, туман



30

ВНИМАНИЕ! ВОПРОС

Почему составление карты России заняло несколько столетий?



Правильный ответ

Наша страна огромна. Для того, чтобы она была изучена и нанесена на карту потребовалось много времени



3

ВНИМАНИЕ! ВОПРОС

С какой целью Пифей совершил плавание из Средиземного моря в Северное море?



Правильный ответ

Найти торговый путь к северным островам, богатым янтарём.



7

ВНИМАНИЕ! ВОПРОС

Назовите первых европейцев, посетивших Китай.



**Правильный
ответ**

Семья купцов Поло:
братья Николо и Маттео,
и сын Николо - Марко



11

ВНИМАНИЕ! ВОПРОС

Как называется книга Афанасия Никитина о своих путешествиях?



Правильный ответ

«Хождение за три моря»




19

ВНИМАНИЕ! ВОПРОС

Кто возглавил первое
кругосветное плавание?

FERDIN. MAGELLANVS. SVPERATI
ANTARTICV
FRETI-ANGV
TIIS.



Правильный ответ

Фернан Магеллан в
1519г.



23

ВНИМАНИЕ! ВОПРОС

Почему первооткрывателем
Австралии
считают Джеймса Кука?



Правильный ответ

Открыл восточный берег
Австралии и объявил об
открытии нового материка



27

ВНИМАНИЕ! ВОПРОС

Чья экспедиция открыла полуостров Аляска, Алеутские и Командорские острова?



Правильный ответ

Витуса Беринга и
Алексея Чирикова в
1741г.



31

ВНИМАНИЕ! ВОПРОС

Кто из русских мореплавателей совершил первое кругосветное плавание?



Правильный ответ

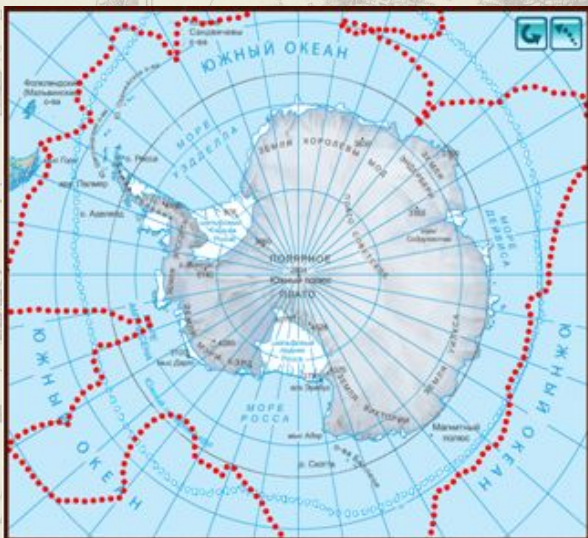
Иван Крузенштерн и
Юрий Лисянский в
1803-1806г.



35

ВНИМАНИЕ! ВОПРОС

Как называется материк, который так
и не нашел Д. Кук?



Правильный ответ

Антарктида



2

ВНИМАНИЕ ! ВОПРОС

Представители какого народа первыми совершили плавание вокруг Африки?



Правильный ответ

Финикийские моряки



6

ВНИМАНИЕ! ВОПРОС

Кто является первооткрывателем Гренландии?



Правильный ответ


Эйрик Рыжий



10

ВНИМАНИЕ! ВОПРОС

Кто из европейцев первым открыл сухопутный путь в Индию?



Правильный ответ

Тверской купец
Афанасий Никитин
(15в.)



18

ВНИМАНИЕ! ВОПРОС

В чём заблуждался Христофор Колумб?



Правильный ответ

Колумб был уверен, что открытые им земли находятся в Азии, недалеко от Индии



26

ВНИМАНИЕ! ВОПРОС

Чья экспедиция открыла пролив между Азией (Россия) и Северной Америкой?



**Правильный
ответ**

**Семена Дежнева в
1648г.**



29

ВНИМАНИЕ! ВОПРОС

В честь какого путешественника названа восточная оконечность (мыс) Евразии?



Правильный ответ

В честь Семена
Дежнева



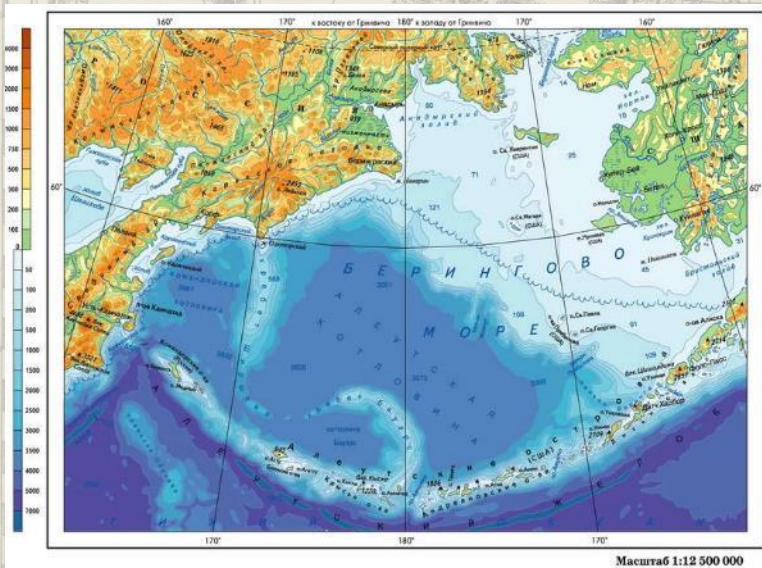
34

ВНИМАНИЕ! ВОПРОС

Какие географические объекты названы
в
честь Витуса Беринга?

Правильный ответ

Море, пролив, острова



4

ВНИМАНИЕ! ВОПРОС

Древнегреческий ученый,
являющийся
основоположником географии?



Eratosthenes

Правильный ответ

Эратосфен
(III век до н.э.)



8

ВНИМАНИЕ! ВОПРОС

Как называется книга, написанная по рассказам Марко Поло?



Правильный ответ

«Книга Марко Поло о разнообразии мира»



16

ВНИМАНИЕ! ВОПРОС

Кто и когда открыл Америку?



Правильный ответ

Христофор Колумб в
1492г.



20

ВНИМАНИЕ! ВОПРОС

Кто после гибели Ф. Магеллана завершил первое кругосветное плавание?



Правильный ответ

Хуан Себастьян
Элькано



24

ВНИМАНИЕ! ВОПРОС

Какую цель ставил Джеймс Кук во время своего второго путешествия?

Правильный
ответ

Открыть материк,
который лежал к югу от
Австралии



28

ВНИМАНИЕ ! ВОПРОС

Почему экспедиция под руководством Витуса Беринга и Алексея Чирикова называлась Камчатской?



Правильный ответ

Экспедиция началась и закончилась на полуострове Камчатка



32

ВНИМАНИЕ! ВОПРОС

Кто и когда открыл Антарктиду?



Ф.Ф. Беллинсгаузен



М.П. Лазарев

Правильный ответ


Экспедиция во главе
Фаддея Беллинсгаузена и
Михаила Лазарева в
1820г.



12

ВНИМАНИЕ! ВОПРОС

С какой целью Афанасий Никитин отправился в Индию?



Правильный ответ

Его заинтересовали
товары из Индии – ткани,
украшения, пряности



14

ВНИМАНИЕ! ВОПРОС

Кто первым из европейцев открыл морской путь в Индию?



Правильный ответ

Васко да Гама (15в.)



15

ВНИМАНИЕ! ВОПРОС

Чей маршрут путешествия изображен на карте?



Правильный ответ

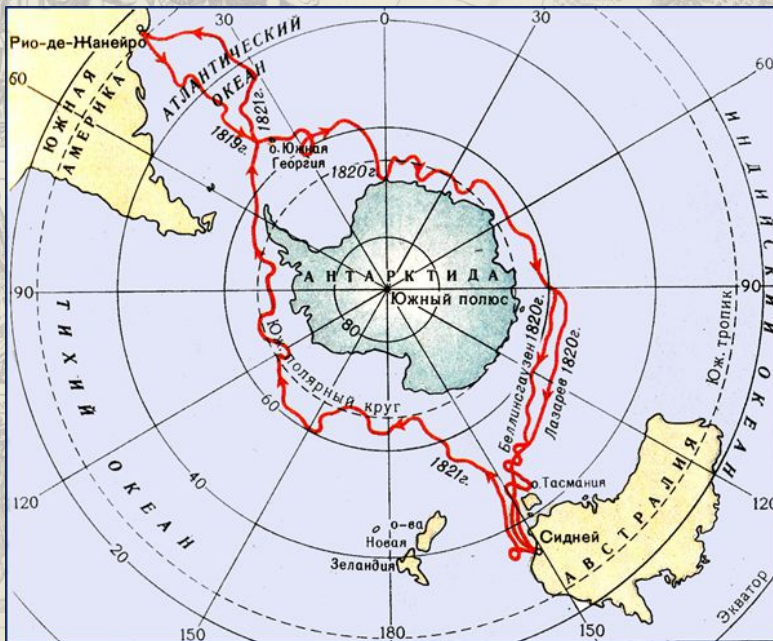
Васко да Гамы



33

ВНИМАНИЕ! ВОПРОС

Чей маршрут путешествия показан на карте?



Правильный ответ

Фаддея Беллинсгаузена и
Михаила Лазарева



Ресурсы:

- Е.М. Домогацких, Э.Л. Введенский, А.А. Плешаков География. Введение в географию 5 класс /М: Русское слово, 2016.
- <https://o-planete.ru/geograficheskie-otkrytiya-i-issledovaniya/eratosfen.html> Эратосфен
- <http://proboating.ru/articles/people-and-sea/thor-heyerdahl/> Т. Хейердал
- https://historylib.org/historybooks/R--SHartran--K-Dyuram--M-KHarrison--I--KHit_Vikingi-moreplavately--piraty-i-voiny/5 карта путешествий викингов
- <https://zen.yandex.ru/media/vsegda/pervye-puteshestviia-evropeicev-v-kitai-i-iujnuiu-aziiu-5cd2ea663ab11700b3e931a6> Купцы Поло в Китае
- <https://ru.wikipedia.org/wiki/%D0%92%D0%B5%D1%81%D0%BF%D1%83%D1%87%D1%87%D0%B8,%D0%90%D0%BC%D0%B5%D1%80%D0%B8%D0%B3%D0%BE> А. Веспуччи
- <http://geoman.ru/books/item/f00/s00/z0000071/st003.shtml> герб Х.С. Элькано
- <https://stuki-druki.com/authors/Cook-James.php> Д. Кук
- <https://q-map.ru/%D0%BA%D0%B0%D1%80%D1%82%D0%B0-%D1%80%D0%BE%D1%81%D1%81%D0%B8%D0%B9%D1%81%D0%BA%D0%BE%D0%B9-%D0%B8%D0%BC%D0%BF%D0%B5%D1%80%D0%B8%D0%B8-1793-%D0%B3/> карта Российской империи
- <https://znaniya.com/task/7788984> карта путешествия Пифея
- <https://www.labyrinth.ru/books/217520/> книга А. Никитина «Хождение за три моря»
- <https://ru.wikipedia.org/wiki/%D0%9C%D0%B0%D0%B3%D0%B5%D0%BB%D0%BB%D0%B0%D0%BD,%D0%A4%D0%B5%D1%80%D0%BD%D0%B0%D0%BD> Ф. Магеллан
- <https://ru.wikipedia.org/wiki/%D0%A4%D0%B0%D0%B9%D0%BB:Captainjamescookportrait.jpg> Д. Кук
- <https://www.yaklass.ru/p/geografiya/5-klass/razvitie-geograficheskikh-znaniy-o-zemle-18807/otkrytiia-russkikh-puteshestvennikov-161965/re-64bcf980-bb0f-4c05-bbe1-6b6acf18a521> карта экспедиции В. Беринга
- <https://touristam.com/kruzenshtern-i-lisvanskiy-krugosvetnoe-puteshestvie.html> карта путешествия И. Крузенштерна и Ю. Лисянского
- <https://urok.1sept.ru/%D1%81%D1%82%D0%B0%D1%82%D1%8C%D0%B8/646338/> карта путешествия Д. Кука к Антарктиде
- <http://geoman.ru/books/item/f00/s00/z0000031/st003.shtml> плавание финикийцев вокруг Африки
- <https://dic.academic.ru/dic.nsf/ruwiki/1208273> Эйрик Рыжий
- <http://encyklopedia.narod.ru/bios/putesh/nikitin/nikitin.html> А. Никитин

продолжени

Ресурсы:

- <https://www.yaklass.ru/p/geografiya/5-klass/razvitie-geograficheskikh-znaniy-o-zemle-18807/epokha-velikikh-geograficheskikh-otkrytii-49944/re-f3c2e496-43db-4088-b7ad-ba92f8a457b8> первое плавание Х. Колумба
- <https://www.rgo.ru/ru/article/podvig-do-vostrebovaniya-cto-otkryl-semyon-dezhnyov-i-pochemu-ego-otkrytie-ne-zamechali> карта путешествия С. Дежнева
- https://ru.wikipedia.org/wiki/%D0%94%D0%B5%D0%B6%D0%BD%D1%91%D0%B2_%D0%A1%D0%B5%D0%BC%D1%91%D0%BD%D0%98%D0%B2%D0%B0%D0%BD%D0%BE%D0%B2%D0%B8%D1%87 С. Дежнёв
- <https://travelask.ru/questions/111492-v-chest-komandora-v-beringa-nazvano-chetyre-geograficheskikh> Берингово море
- https://zen.yandex.ru/media/zagadki_nauki/cto-pisal-marko-polo-o-tatarah-13-veka-5da0dff31d656a00ad1fa935 М. Поло
- <https://zen.yandex.ru/media/id/5bd55f97d0549400ab5b52a1/hristofor-kolumb-5bf14cfaa76bb400aefdde8b> Х. Колумб
- <http://www.velchel.ru/biography/index.php?cnt=3&sub=3&bio=529&letter=list> Х.С. Элькано
- <https://mir-znaniy.com/antarktida-nevedomaya-yuzhnaya-zemlya/> карта Эратосфена Неведомая Южная Земля
- <https://24smi.org/celebrity/29938-vitus-bering.html> В. Беринг и А. Чириков
- <http://vpk-sevastopol.ru/?p=3410> Ф. Беллинсгаузен и М. Лазарев
- <http://www.vokrugsveta.ru/vs/article/4642/> А. Никитин
- <https://24smi.org/celebrity/5009-vasko-da-gama.html> В. да Гама
- <https://www.yaklass.ru/p/geografiya/5-klass/razvitie-geograficheskikh-znaniy-o-zemle-18807/epokha-velikikh-geograficheskikh-otkrytii-49944/re-31da3b6d-0e93-4cae-90e2-05b79b184310> маршрут плавания В. да Гамы
- <https://www.yaklass.ru/p/geografiya/5-klass/razvitie-geograficheskikh-znaniy-o-zemle-18807/otkrytie-avstralii-i-antarktidy-161311/re-1d60f525-51cd-45ed-858f-dae1b360d145> маршрут плавания Ф. Беллинсгаузена и М. Лазарева
- <https://www.yaklass.ru/p/geografiya/5-klass/razvitie-geograficheskikh-znaniy-o-zemle-18807/geografiia-v-epokhu-srednevekovia-18901/re-3a57b1af-e80f-4735-8626-0a1964c03869> маршрут путешествия М. Поло
- <http://life.ansor.info/genrix-moreplavatel/> Генрих Мореплаватель
- <https://maps-rf.ru/fizicheskaja-karta-rossii.php> физическая карта России
- <https://gallerix.ru/album/Antique-Maps/pic/glrX-1138301436> древняя карта Европы (фон слайдов)

