

# Исполнитель:



ПРОХОДИЛА МИМО...

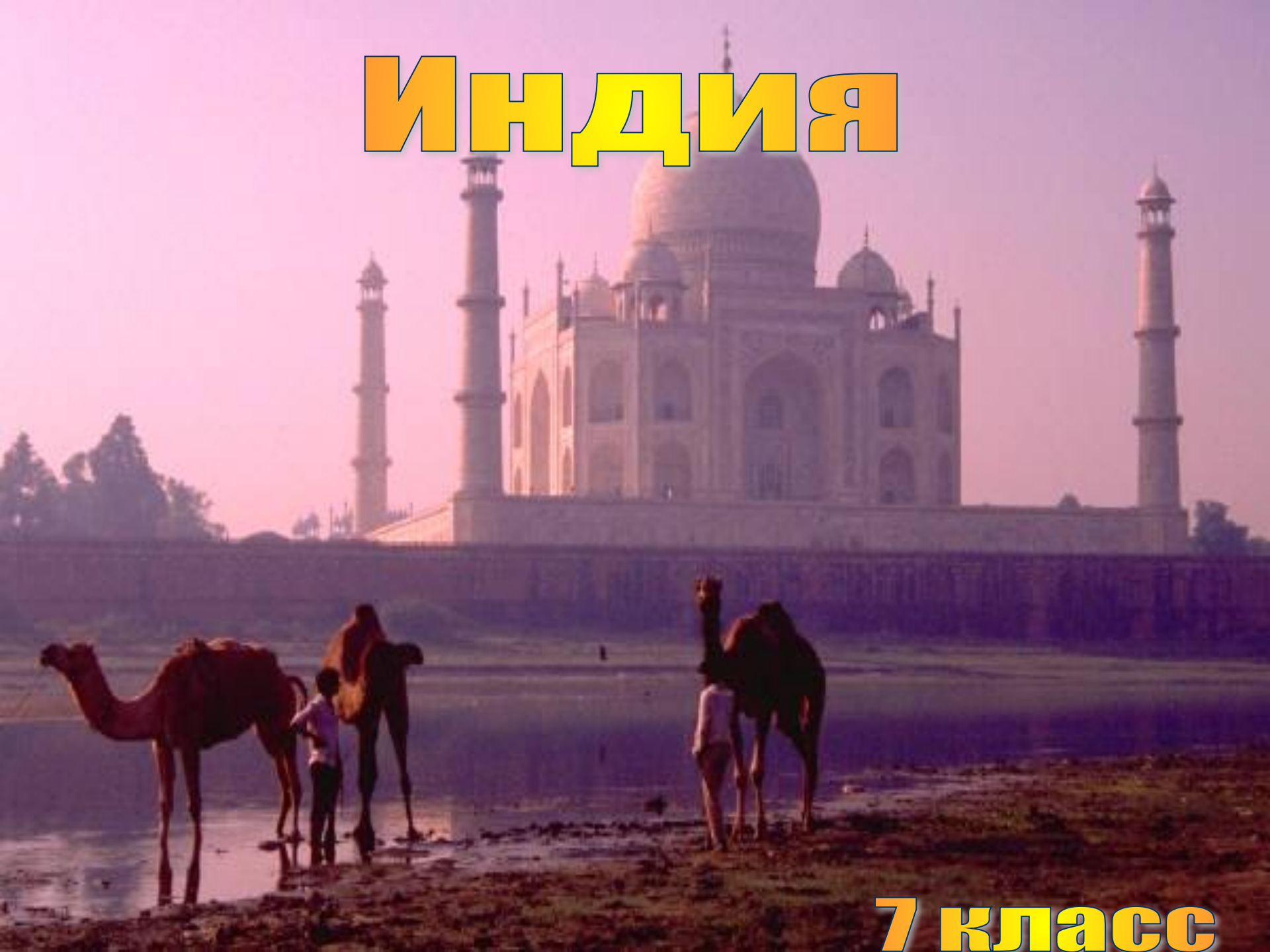


И думаю  
"Дай  
зайду!"

зайду!

Ученица 7  
«А» класса 36  
ШКОЛЫ  
Новожилова  
Анастасия

# Индия



7 класс

## **Индия – Лакшми**

**О ты, чарующая людей,**

**Ты, о земля, сияющая в блеске солнца лучей,**

**великая мать матерей,**

**Долы, омытые Индом шумящим, ветром-**

**В небе твоём солнце взошло впервые, впервые леса**

**услышали веды святые,**

**Впервые звучали легенды, песни живые, в домах**

**ТВОИХ**

**в лесах, в просторах полей.**

**Ты – вечно богатство цветущее наше, народом**

**дающая полную чашу,**

**Ты – Джамна и Ганга, нет краше, привольней, ты –**

**жизни нектар, молоко матерей!**

**Рабиндранат Тагор**

**Перевод Н. Тихонов**

# Государственный флаг



# Герб Индии



# Политико-административная карта



**Площадь – 3288 тыс. км<sup>2</sup>.**

**Административное  
устройство – 25 штатов.**

**Население – 1 млрд. человек.**

**Официальные языки – хинди  
английский**



# Географическое положение.

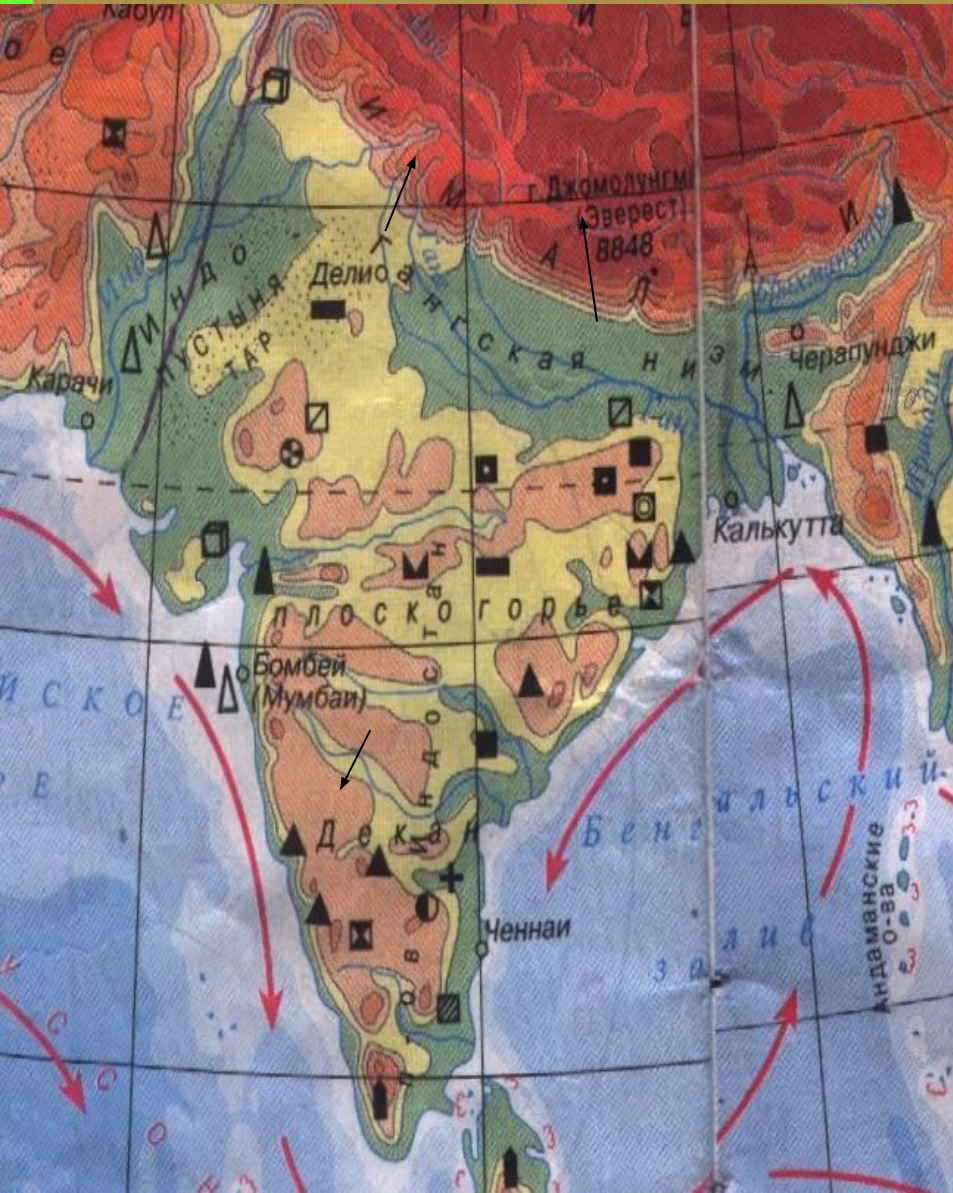


- Индия расположилась на полуострове Индостан. Омывается Аравийским морем на Западе и Бенгальским заливом на Востоке.

# Рельеф.

На севере расположена система Гималайских гор (г. Джомолунгма - 8848 м)

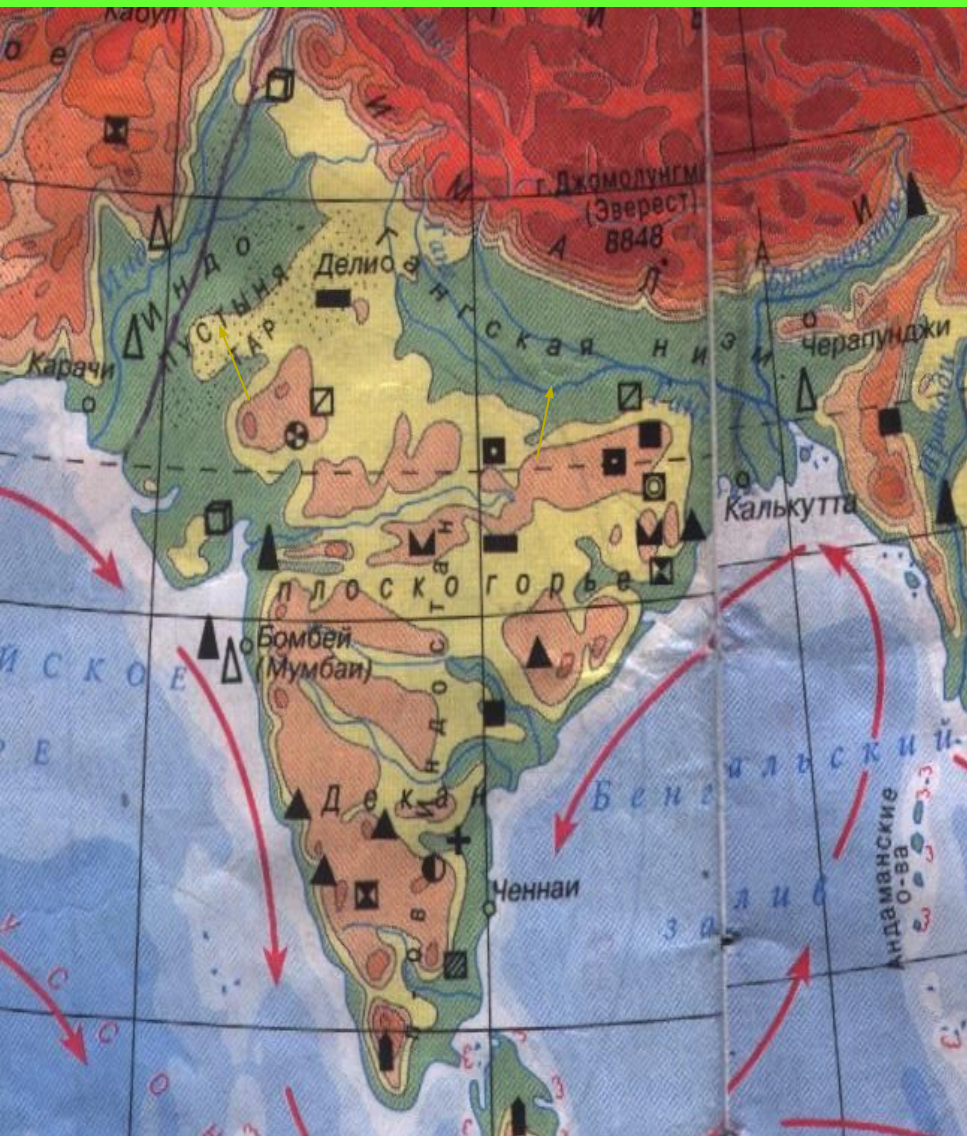
На востоке - плодородная долина Ганга.







- Плато Декан - это холмистое плато.



## Индо-Гангская равнина

площадь 319 тыс. кв.км.

# *Климат.*

Жаркая страна мира.

Субэкваториальный муссонный климат.

Преобладающие воздушные массы:

Летом экваториальные,

Зимой тропические.

Средняя температура:

Июля  $+24 - +32^{\circ}\text{C}$

Января  $+16^{\circ}\text{C}$

Среднее годовое количество осадков:

на северо-западе 250 -500 мм

на юго-западе, юге 500-3000 мм

На северо-востоке 2000 мм и более

в районе Черрапунджи 10.902 мм



# Реки

Их сотни. Все реки, большие и малые, связаны узами родства с людьми, кормящимися от их вод. Реки олицетворяют саму Индию. Подобно ей, они олицетворяют женское начало и потому — священны.

# Инд



- Инд считается одной из главных рек Индии.

# Ганг

Ганг считается самой священной рекой в жизни народов Индии. Для народа она не только "Река Жизни", но и "Река Смерти", почти каждый хотел бы умереть на ее берегах или хотя бы знать, что прах его будет опущен в речную воду.

# Растительный и животный мир

A photograph of a wooden boardwalk path winding through a dense, lush green forest. The path is made of wooden planks and leads into the distance, surrounded by various types of ferns and other vegetation. The lighting is bright, suggesting a sunny day, and the overall atmosphere is serene and natural.

**В Индии:**

**45 тыс. видов растений**

**(веерные и кокосовые пальмы,  
бамбук и т.д.)**

**82 тыс. видов животных**

**(тигры, буйволы и т.д.).**




## Бенгальский тигр

длина до 3-х м.

веса до 290 кг.

С 1973 года популяции бенгальских тигров восстанавливается.





- **Индийский слон**
- Размеры
- до 3 метров в высоту
- 3,2 - в длину.
- хорошо поддается дрессировке
- давно стал домашним животным.

В Древнем мире индийские слоны часто использовались в вооруженных силах.

# Большой индийский носорог



до 180 см в высоту  
335 см в длину  
длина рога 61 см.



## Королевская кобра

Самая большая  
ядовитая змея.

Достигает в длину 5,5  
м.

Укус смертелен даже  
для слона.

**Индийская кобра** ( ядовитая змея достигает  
в длину 180 см)

# Население



**Индия самая многонациональная  
страна в мире**

**Проживают народы:**

**Хиндустинцы,**

**Бенгальцы,**

**Бихарцы,**

**Пенджабцы,**

**Тамилы,**

**Урду,**

**Гуджараты и т.д.**

**Основные религии:**

**Индуизм ( 80% населения),**

**Ислам,**

**Сикхизм,**

**Христианство.**



# Хозяйственная деятельность

## Растениеводство

Выращивают:

- рис
- пшеницу
- хлопчатник
- джут
- тропические фрукты:  
бананы, манго, папайя
- чай
- пряности:           черный  
перец, имбирь,  
гвоздика, кардамон

## Животноводство:

- разводят крупно-рогатый скот



Корова священное животное, употреблять в пищу мясо запрещено религией.

# Промышленность



Горнодобывающая промышленность

Металлургия

Машиностроение

Химическая промышленность

Легкая промышленность

Развиваются старинные ремесла:

шитье золотом

резьба по дереву и слоновой кости

изготовление серебряных украшений.



# Крупные города

Дели

Столица республики  
Индии.

Крупный промышленный,  
транспортный,  
культурный центр.

Является одним из  
самых древних городов  
страны





# Бомбей



Портовый город.  
Промышленный и торгово-  
финансовый центр.  
Здесь расположено  
машиностроительные,  
нефтехимические,  
хлопчатобумажные предприятия  
и самые крупные киностудии  
страны.

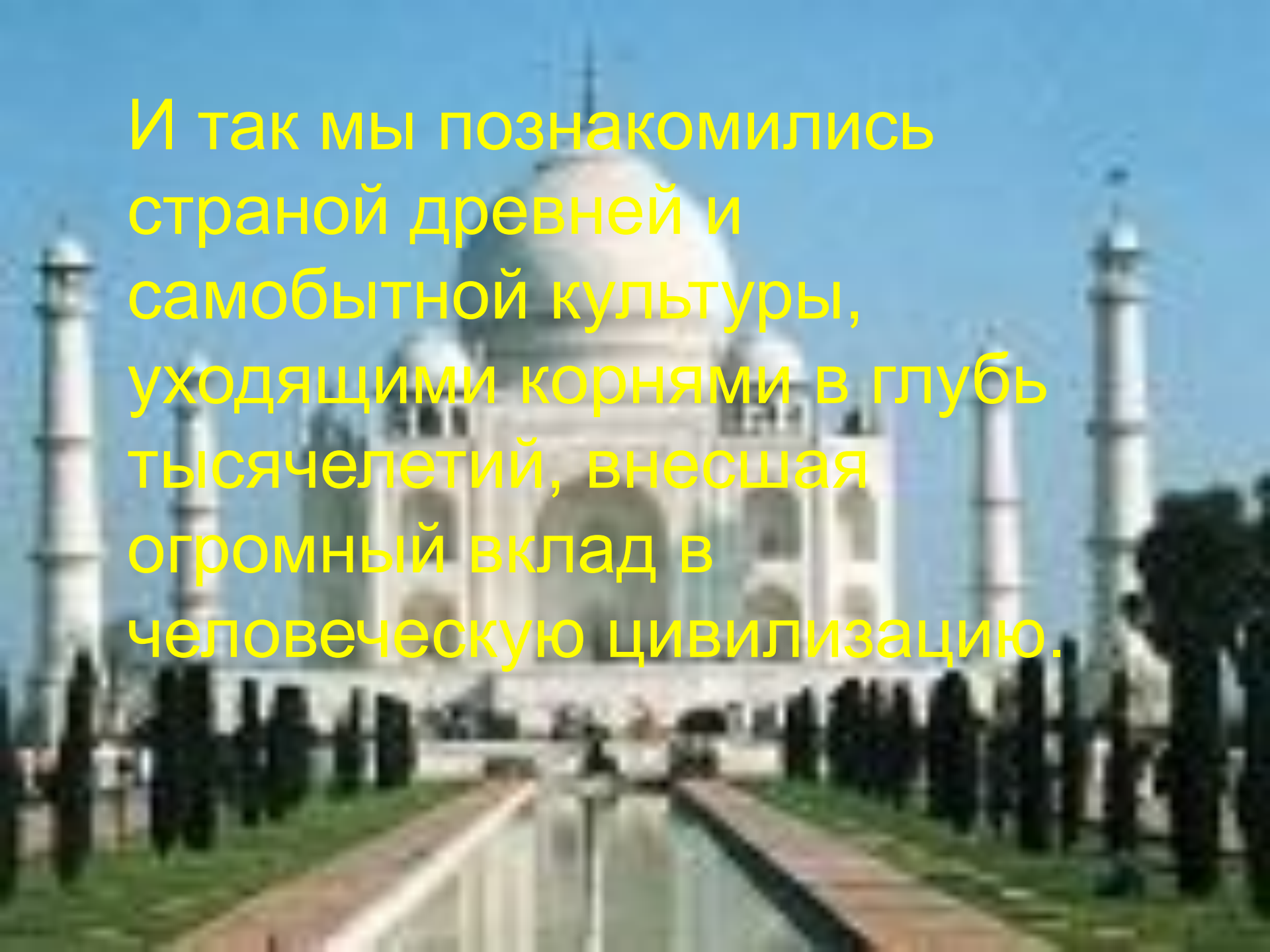




# КАЛЬКУТТА

Второй после Бомбея  
промышленный и  
портовый город.  
Расположены  
предприятия по  
переработке джута.



The image shows the Taj Mahal, a large white marble mausoleum in Agra, India. It is viewed from a distance across a reflecting pool. The building features a large central dome and four minarets. The sky is clear and blue. The text is overlaid on the image in yellow.

И так мы познакомились  
страной древней и  
самобытной культуры,  
уходящими корнями в глубь  
тысячелетий, внесшая  
огромный вклад в  
человеческую цивилизацию.



**КОНЕЦ**