



# ИНДИЯ

Пивоварова Галина Ивановна

Учитель географии  
МОУ «СОШ №40» г. Астрахань

# ГОСУДАРСТВО ИНДИЯ

- Полное название страны: Республика Индия
- Площадь: 3287590 кв. км.
- Население: 1014003817 чел.
- Столица: Дели
- Государственное устройство: Федеративная Республика
- Столица Дели



# ФЛАГИ ИНДИИ

◉ Государственный флаг



◉ Военно-морской флаг



◉ Гражданский флаг



# ДЕНЬГИ

**Валюта** Денежная единица в Индии называется индийская рупия. Одна рупия, подобно российскому рублю, делится на 100 пайса. 1 доллар США равен приблизительно 50 рупиям.




# НАСЕЛЕНИЕ




1,1 млрд. человек. огромное разнообразие этнических типов современной Индии. Сложившаяся кастовая система способствовала сохранению этнического разнообразия, и сегодня на улице можно встретить людей и совсем светлых, европейского вида, и темнокожих, и монголоидов. 7% населения относят к "отсталым племенам" живущим зачастую, в каменном веке.



# НАСЕЛЕНИЕ ИНДИИ



# НАСЕЛЕНИЕ ИНДИИ





# РЕЛИГИИ В ИНДИИ:



- 80% населения - индуисты, но мусульмане составляют само значительное религиозное меньшинство - 11%, 2,2% - сикхи, буддисты всего 1%, большая часть которых перешла в буддизм совсем недавно. Индия светское государство, и любая дискриминация по религиозному признаку преследуется законом.





# ПРИРОДА ИНДИИ



**Климат** Климат преимущественно тропический, на севере тропический муссонный. На равнинах средние температуры января от +15 С на севере до +27 С на юге, мая - от +28 С до +35 С. Осадков выпадает 60-100 мм в год в пустыне Тар на западе страны, 300-400 мм в центральных районах Декана, 3000-6000 мм в Восточных Гималаях и на внешних склонах Гат, 12 тыс.мм в Черапунджи на плато Шиллонг (самое влажное место на Земле).

Туристический сезон длится с октября по март, а лучшими месяцами для путешествия по Индии считаются ноябрь и декабрь.



# ДОСТОПРИМЕЧАТЕЛЬНОСТИ

## ○ ИНДИЯ

На холмах Малабар расположены живописные Висячие Сады и Парк Камала Неру, храм Махалаксни, усыпальница и мечеть Хаджи Али, планетарий Неру, острова Элефанта, Национальный Парк Кришнагири Упаван, пляж Манори Бич, Монплезир, пещеры Джогешвари и Бассейн. Город Агра - столица империи Великих Моголов, здесь находится одно из чудес света - Тадж Махал, Мавзолей Акбара и величественные дворцы в Форте Агры, Жемчужная мечеть (XVII в.), мраморный мавзолей Джахангри-Махал, Красный форт. Вриндаван : “город пяти тысяч храмов”, место, где родился Кришна. Изумительная архитектура, место паломничества кришнаитов всего мира. Амритсара: Золотой Храм сикхов, окруженный священным водоемом бессмертия. Калькутта: музей Индии, технологический музей Бирла, мемориал Виктории в парке Майдан, Радж-Бхаван (дом правительства), собор Св. Павла, ботанический сад.

# ДОСТОПРИМЕЧАТЕЛЬНОСТИ


- **Достопримечательности:** Природные - Гималаи, священная река Ганг, тропические леса Западных Гат с богатой флорой и фауной. Если говорить о курортах, то их десятки - Индия имеет самое длинное в мире побережье: ее с трех сторон окружают Аравийское море, Индийский океан, Бенгальский залив. Люди, интересующиеся Рерихом, обязательно должны побывать на севере страны, в Гималаях. В Дели - Красный Форт, Джама Масджид, Радж Гхат, Джантар Мантар, храм Лакшми Нараян, Кутаб Минар, Индийские Ворота, Здание Секретариата, Раштрапати Бхаван, Дом Парламента, Национальный музей, Национальная галерея современного искусства, Музей Дж. Неру, Музей национальных ремесел, зоопарк, усыпальница Сафдарджунга, Великая мечеть, Зал общественных приемов Великих Моголов, дворец Ранг-Махал, Жемчужная мечеть, башня XII в. Кутб-Минаре, нержавеющая веками металлическая колонна - одно из чудес света. В Мумбаи (Бомбей) - церковь Святого Иоанна, Музей Принца Уэльского, собор Святого Томаса, Аквариум Тарапореваля, музей Западной Индии, парк Виктория Гарднз с зоопарком, пещеры Канхери с барельефами II-IX вв., несколько храмов VII в.

# ДОСТОПРИМЕЧАТЕЛЬНОСТИ ИНДИИ





# ИНДИЯ



# ИНДИЙСКАЯ КУХНЯ

- Индийская национальная кухня имеет много ярких особенностей, благодаря которым ее невозможно перепутать ни с одной другой кухней мира. Основу индийской кухни составляют разнообразные овощи, рыба, рис, мучные изделия.
- Но главной отличительной чертой является использование большого числа специй, которые в различных сочетаниях добавляются практически в любое блюдо, даже в сладости. Среди специй особое место занимает специя "кари" (соус). Сейчас эта пряность известна во всем мире, но само растение карри, которое и составляет основу смеси, произрастает только в Индии. Многие пряности, используемые в пищу обладают и лекарственным действием, правильный подбор тех или иных специй по погоде дает охлаждение организма в жару или согревает в холод.

# КУХНЯ ИНДИИ





# ОТРАСЛИ НАРОДНОГО ХОЗЯЙСТВА



Отрасли народного хозяйства:  
текстильная, химическая  
промышленность, переработка  
продуктов питания, сталелитейная  
промышленность, транспортное  
оборудование, добыча полезных  
ископаемых, производство цемента,  
бензина, риса, пшеницы, масличных  
культур, хлопка, джута, чая,  
сахарного тростника, картофеля;  
разведение овец, коз, домашней  
птицы, рыбы

Главные партнеры: США, Гонконг,  
Великобритания, Япония, Германия,  
Бельгия, Саудовская Аравия



# ЛИТЕРАТУРА

- Ресурсы интернета:
- 1. [vand.ru/index.php?country=23&sub=129](http://vand.ru/index.php?country=23&sub=129)
- 2. [www.radatour.com.ua/indiya](http://www.radatour.com.ua/indiya)
- 3. [geography.kz/slovar/indiya-selskoe-xozyajstvo/](http://geography.kz/slovar/indiya-selskoe-xozyajstvo/)
- 4. [exsolver.narod.ru/Books/Econom/Lomakin/c110.html](http://exsolver.narod.ru/Books/Econom/Lomakin/c110.html)
- 5. [geography.kz/slovar/indiya-promyshlennost/](http://geography.kz/slovar/indiya-promyshlennost/)
- 6. [www.bibliotekar.ru/rGeo/17.htm](http://www.bibliotekar.ru/rGeo/17.htm)