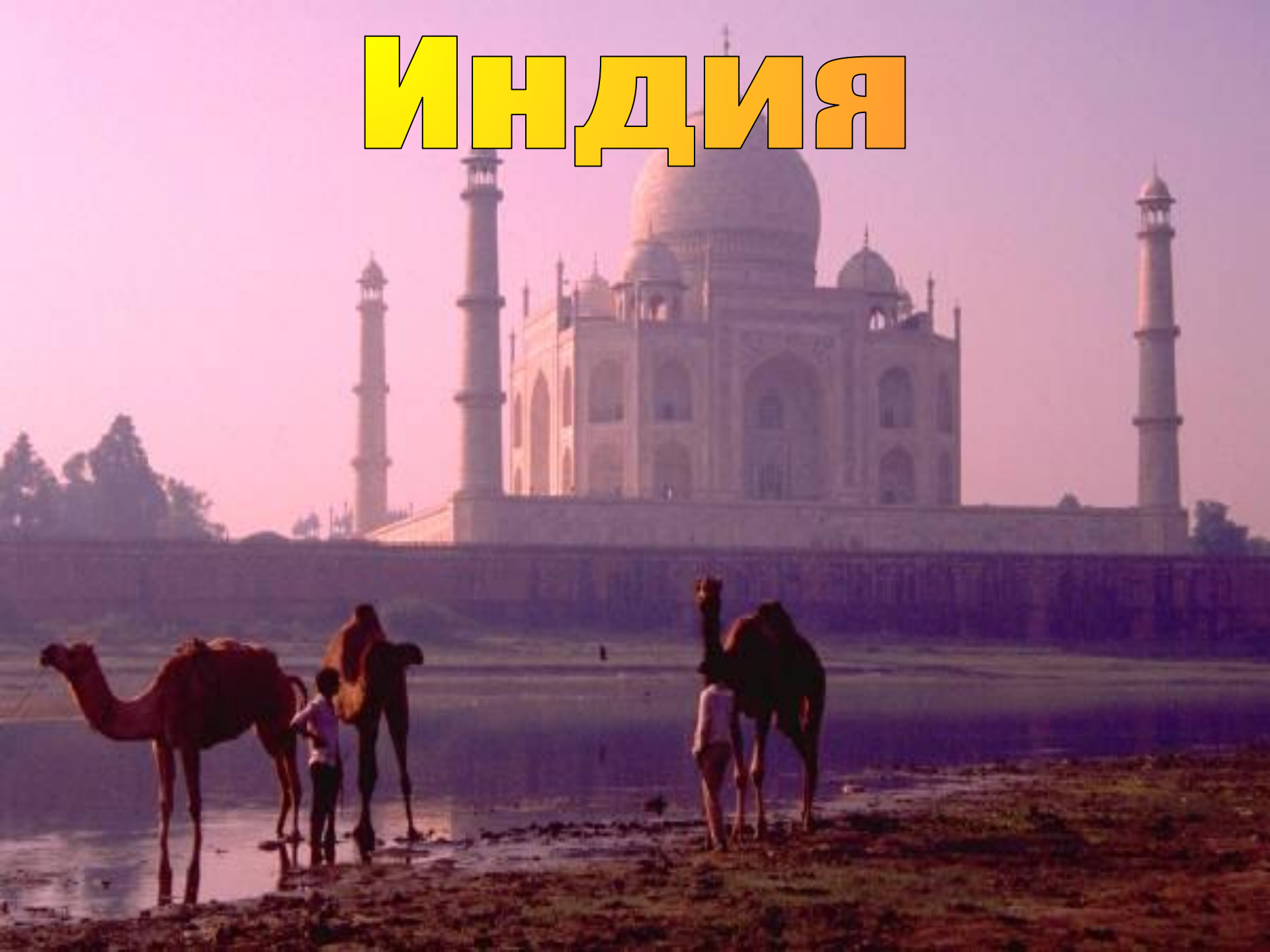


Индия



Государственный флаг



Герб Индии



Политико-административная карта

- Country Capital
- State Capital
- Other Town



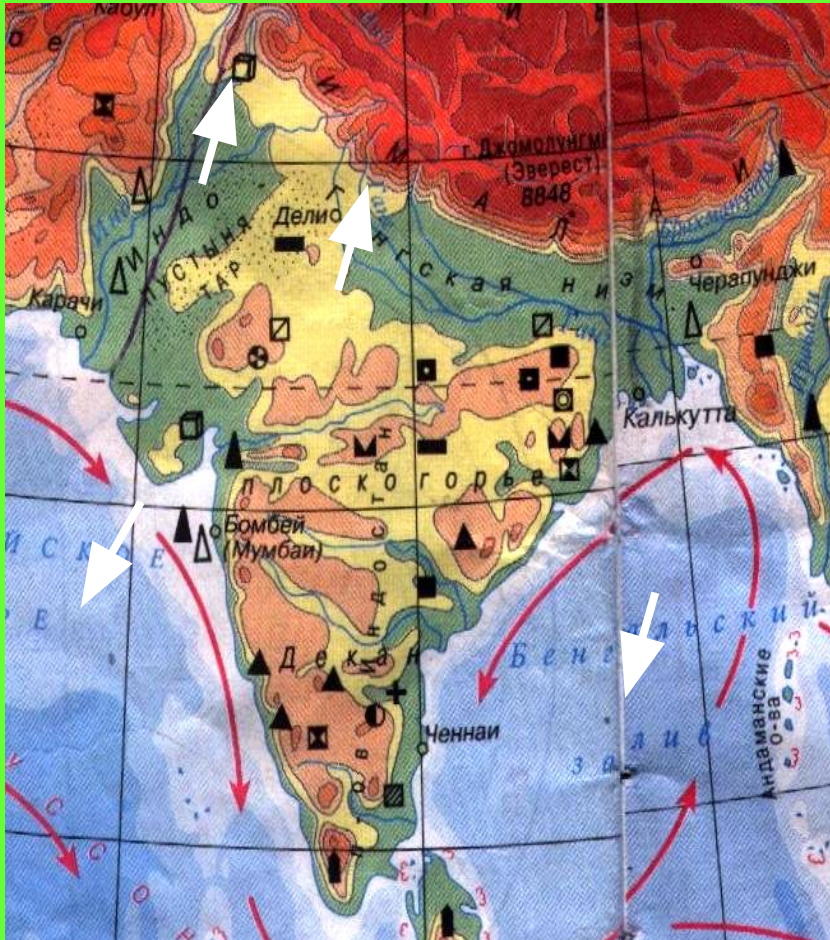
Площадь – 3288 тыс. км².

**Административное устройство
– 25 штатов.**

Население – 1 млрд. человек.

**Официальные языки – хинди
английский**

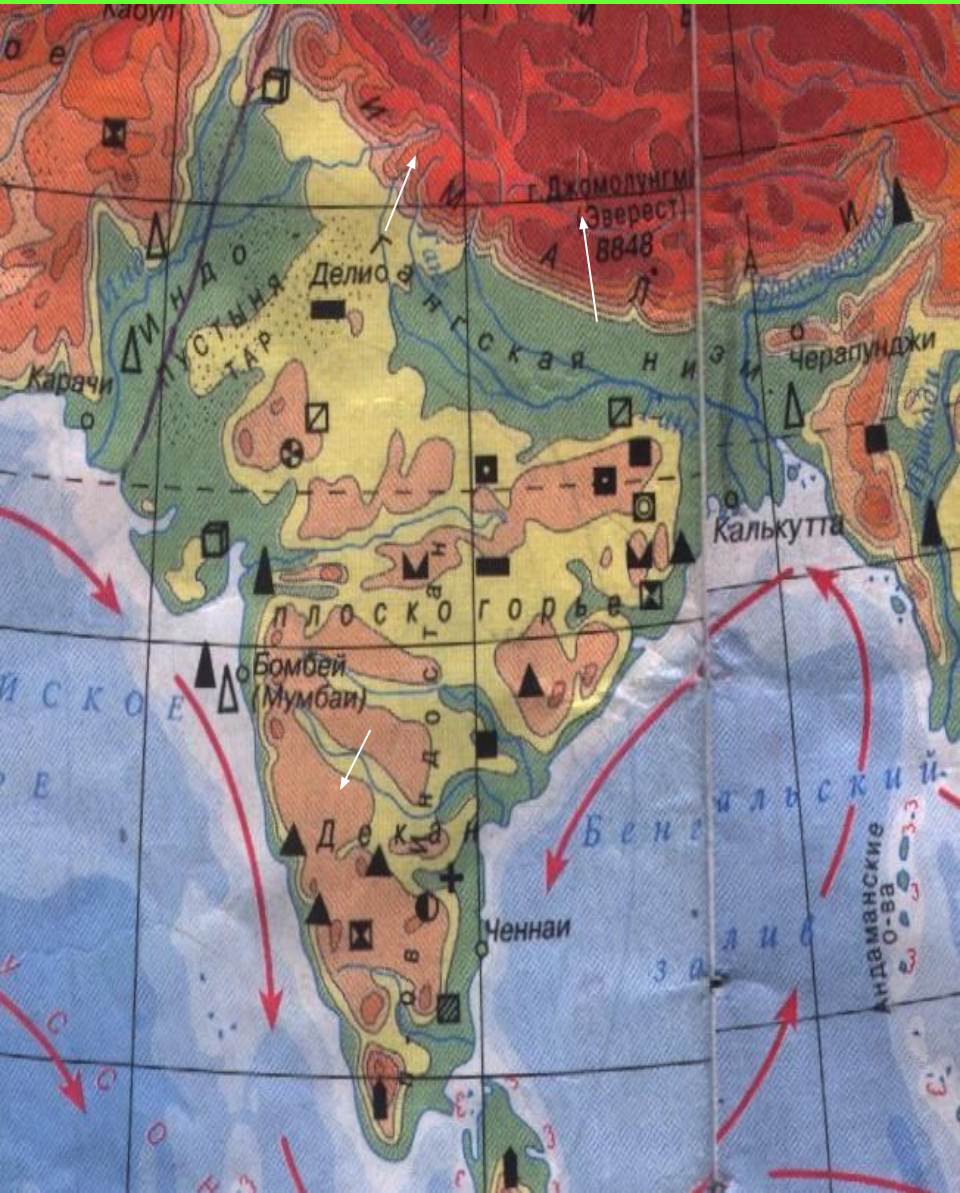
Географическое положение.



- Индия расположена на полуострове Индостан. Омывается Аравийским морем на Западе и Бенгальским заливом на Востоке.

Рельеф.

На севере расположена система Гималайских гор (г. Джомолунгма - 8848 м)
На востоке - плодородная долина Ганга.





- Плоскогорье Декан - это холмистое плато.



Индо-Гангская равнина

площадь 319 тыс. кв.км.

Климат.

Жаркая страна мира.

Субэкваториальный муссонный климат.

Преобладающие воздушные массы:

Летом экваториальные,

Зимой тропические.

Средняя температура:

Июля $+24 - +32^{\circ}\text{C}$

Января $+16^{\circ}\text{C}$

Среднее годовое количество осадков:

на северо-западе 250 -500 мм

на юго-западе, юге 500-3000 мм

На северо-востоке 2000 мм и более

в районе Черрапунджи 10.902 мм



Реки

Их сотни. Все реки, большие и малые, связаны узами родства с людьми, кормящимися от их вод. Реки олицетворяют саму Индию. Подобно ей, они олицетворяют женское начало и потому — священны.

Инд



- Инд считается одной из главных рек Индии.

Ганг

Ганг считается самой священной рекой в жизни народов Индии. Для народа она не только "Река Жизни", но и "Река Смерти", почти каждый хотел бы умереть на ее берегах или хотя бы знать, что прах его будет опущен в речную воду.

Растительный и животный мир

A photograph of a wooden boardwalk path winding through a dense, lush green forest. The path is made of wooden planks and leads into the distance, surrounded by various types of ferns and other vegetation. The lighting is bright, suggesting a sunny day.

В Индии:

45 тыс. видов растений

**(веерные и кокосовые пальмы,
бамбук и т.д.)**

82 тыс. видов животных

(тигры, буйволы и т.д.).

Население



**Индия самая многонациональная
страна в мире**

Проживают народы:

Хиндустинцы,

Бенгальцы,

Бихарцы,

Пенджабцы,

Тамилы,

Урду,

Гуджараты и т.д.

Основные религии:

Индуизм (80% населения),

Ислам,

Сикхизм,

Христианство.



Хозяйственная деятельность

Растениеводство

Выращивают:

- рис
- пшеницу
- хлопчатник
- джут
- тропические фрукты:
бананы, манго, папайя
- чай
- пряности:
черный перец,
имбирь, гвоздика,
кардамон

Животноводство:

- разводят крупно-рогатый скот



Корова священное животное,
употреблять в пищу мясо
запрещено религией.

Промышленность



Горнодобывающая промышленность

Металлургия

Машиностроение

Химическая промышленность

Легкая промышленность

Развиваются старинные ремесла:

шитье золотом

резьба по дереву и слоновой кости

изготовление серебряных украшений.



Крупные города

Дели

Столица республики
Индии.

Крупный промышленный,
транспортный,
культурный центр.

Является одним из
самых древних городов
страны





Бомбей

Портовый город.
Промышленный и торгово-
финансовый центр.
Здесь расположено
машиностроительные,
нефтехимические,
хлопчатобумажные
предприятия и самые крупные
киностудии страны.





Калькутта

Второй после Бомбея
промышленный и
портовый город.
Расположены
предприятия по
переработке джута.

