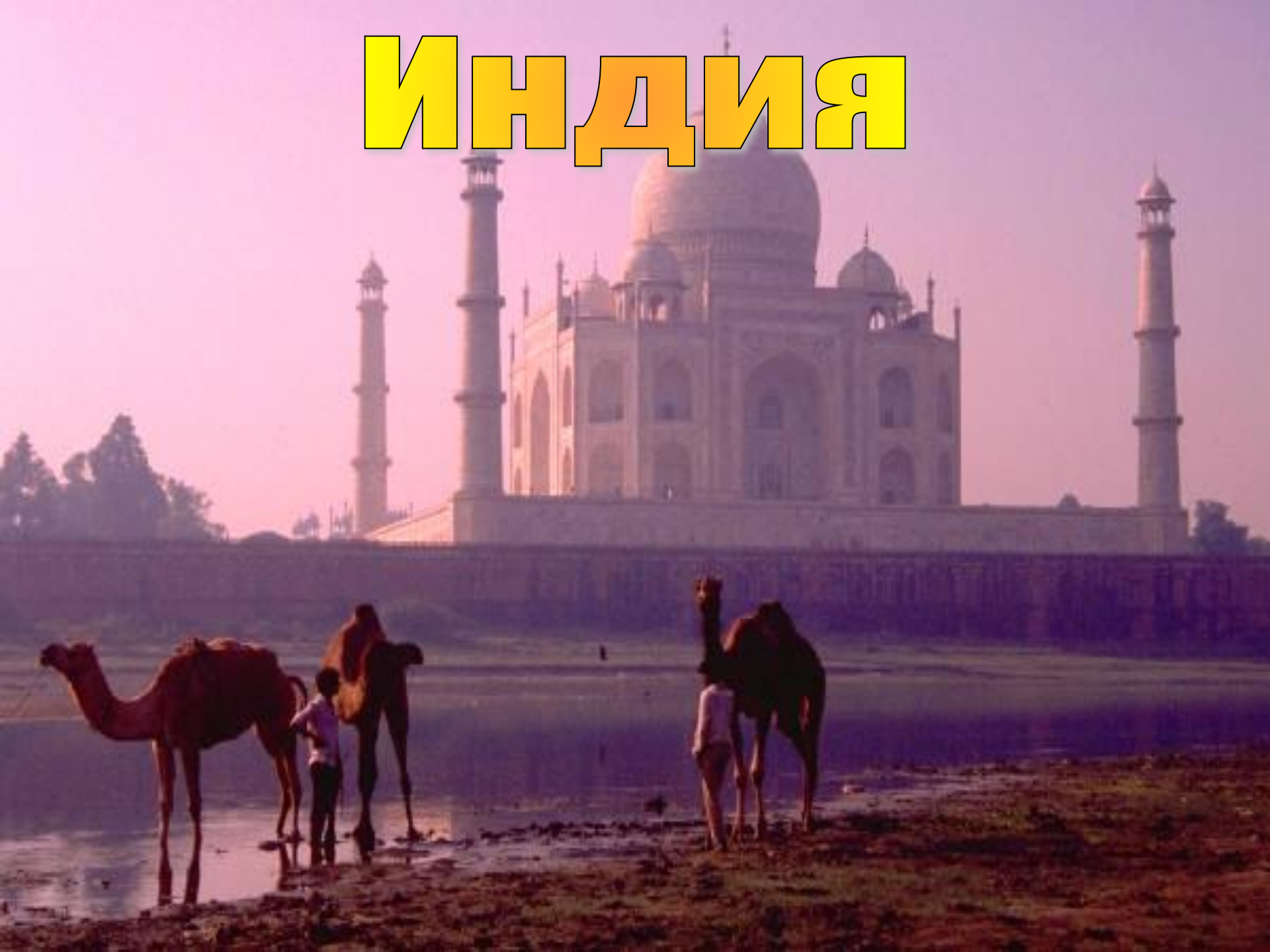


# Индия





One Inch Equals Approximately 373 Miles

# Политико-административная карта



**Площадь – 3288 тыс. км<sup>2</sup>.**

**Административное устройство  
– 25 штатов.**

**Население – 1 млрд. человек.**

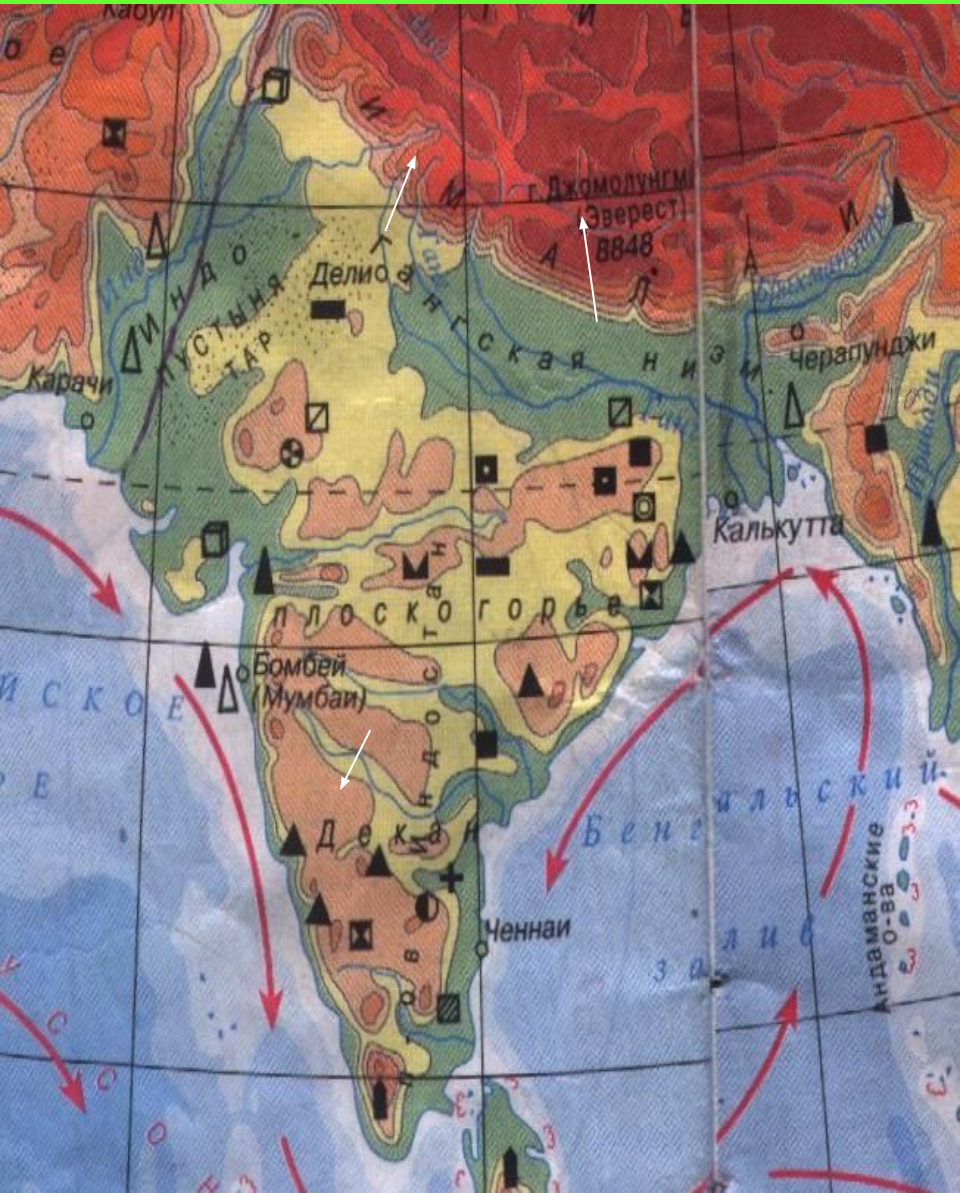
**Официальные языки – хинди  
английский**

# Географическое положение.



- Индия расположена на полуострове Индостан. Омывается Аравийским морем на Западе и Бенгальским заливом на Востоке.

# Рельеф.



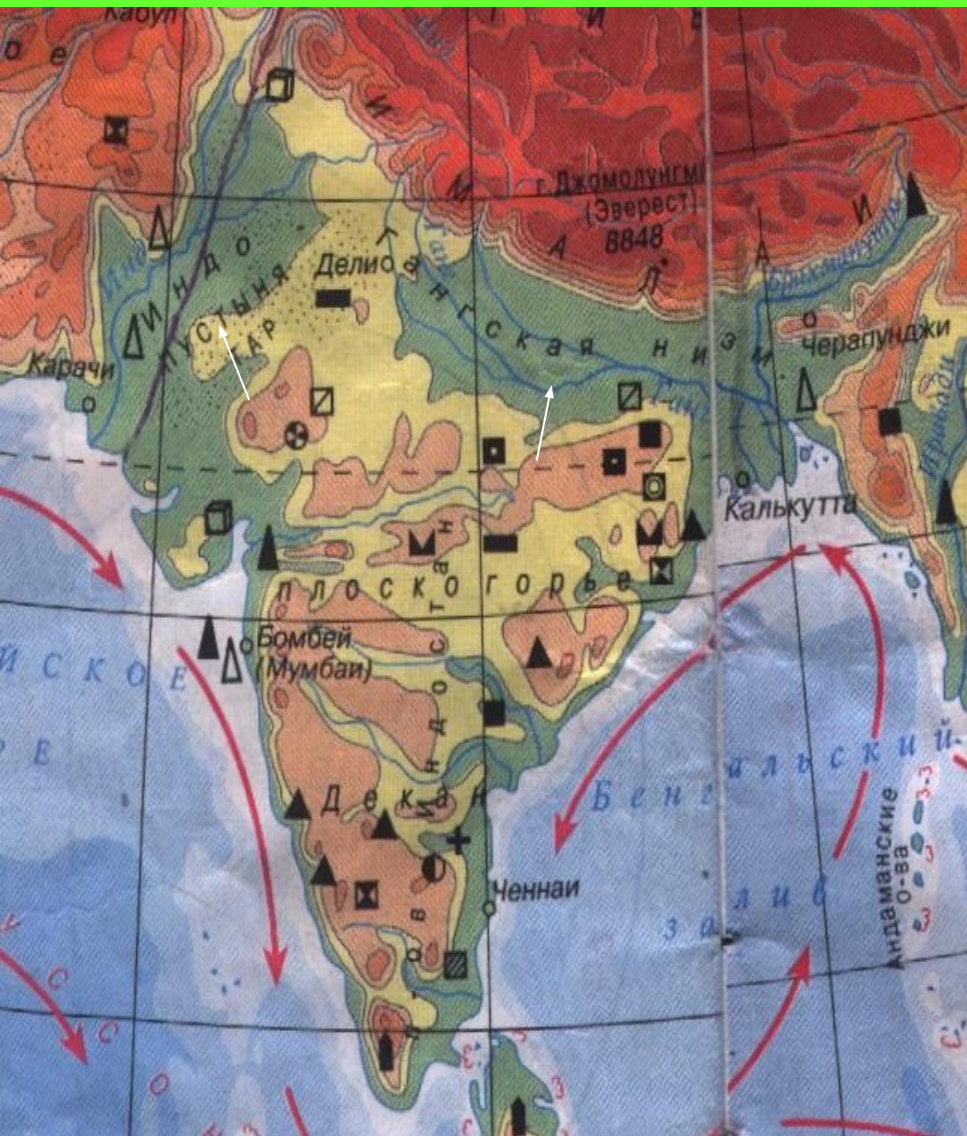
На севере расположена система Гималайских гор (г. Джомолунгма - 8848 м)

На востоке - плодородная долина Ганга.





- Плоскогорье Декан - это холмистое плато.



# Индо-Гангская равнина

площадь 319 тыс. кв.км.



# *Климат.*

Жаркая страна мира.

Субэкваториальный муссонный климат.

Преобладающие воздушные массы:

Летом экваториальные,

Зимой тропические.

Средняя температура:

Июля  $+24 - +32^{\circ}\text{C}$

Января  $+16^{\circ}\text{C}$

Среднее годовое количество осадков:

на северо-западе 250 -500 мм

на юго-западе, юге 500-3000 мм

На северо-востоке 2000 мм и более

в районе Черрапунджи 10.902 мм



# Реки

Их сотни. Все реки, большие и малые, связаны узами родства с людьми, кормящимися от их вод. Реки олицетворяют саму Индию. Подобно ей, они олицетворяют женское начало и потому — священны.

# Инд



- Инд считается одной из главных рек Индии.

# Ганг

**Ганг считается самой священной рекой в жизни народов Индии.**

**Для народа она не только "Река Жизни", но и "Река Смерти", почти каждый хотел бы умереть на ее берегах или хотя бы знать, что прах его будет опущен в речную воду.**

# Растительный и животный мир

A photograph of a wooden boardwalk path winding through a dense, lush green forest. The path is made of wooden planks and leads into the distance, surrounded by various types of ferns and other vegetation. The lighting is bright, suggesting a sunny day, and the overall atmosphere is serene and natural.

**В Индии:**

**45 тыс. видов растений**

**(веерные и кокосовые пальмы,  
бамбук и т.д.)**

**82 тыс. видов животных**

**(тигры, буйволы и т.д.).**

# Население



**Индия самая многонациональная  
страна в мире**

**Проживают народы:**

**Хиндустинцы,**

**Бенгальцы,**

**Бихарцы,**

**Пенджабцы,**

**Тамилы,**

**Урду,**

**Гуджараты и т.д.**

**Основные религии:**

**Индуизм ( 80% населения),**

**Ислам,**

**Сикхизм,**

**Христианство.**



# Хозяйственная деятельность

Растениеводство

Выращивают:

- рис
- пшеницу
- хлопчатник
- джут
- тропические фрукты:  
бананы, манго, папайя
- чай
- пряности:  
черный перец,  
имбирь, гвоздика,  
кардамон

Животноводство:

разводят крупно-рогатый скот



Корова священное животное,  
употреблять в пищу мясо  
запрещено религией.



# Промышленность



Горнодобывающая промышленность

Металлургия

Машиностроение

Химическая промышленность

Легкая промышленность

Развиваются старинные ремесла:

шитье золотом

резьба по дереву и слоновой кости

изготовление серебряных украшений.



# Крупные города

Дели

Столица республики  
Индии.

Крупный промышленный,  
транспортный,  
культурный центр.

Является одним из  
самых древних городов  
страны





# Бомбей

Портовый город.  
Промышленный и торгово-  
финансовый центр.  
Здесь расположено  
машиностроительные,  
нефтехимические,  
хлопчатобумажные  
предприятия и самые крупные  
киностудии страны.





# Калькутта

Второй после Бомбея  
промышленный и  
портовый город.  
Расположены  
предприятия по  
переработке джута.

