

भारत गणराज्य

ИНДИЯ
страна контрастов

Характеристика ІНДІЇ





Зміст

- **Загальна характеристика**
- **Державні символи**
- **ЕГП**
- **Природні умови та ресурси**
- **Населення Індії**
- **Культура Індії**
- **Релігія Індії**
- **Господарство**
- **Транспорт**
- **Зовнішня торгівля**



Загальна характеристика

Индия
страна контрастов

- Площа країни: 3 млн. 288 тис. км² (7)
- Кількість населення: 1 млрд. 10 млн. чоловік
- Столиця: місто Делі
- Форма правління: республіка
- АТУ: федерація
- Склад території: 25 штатів, 7 союзних територій (в т.ч. Делі)
- Грошова одиниця - рупія
- Індія – одна з найдавніших держав світу. В минулому була колонією Великобританії, після Другої Світової




Державні символи Індії

ИНДИЯ
страна контрастов



**Прапор
Індії**



सत्यमेव जयते

**Герб
Індії**



Индия

страна контрастов

Індія розташована на півострові Індостан, омивається водами Індійського океану, Аравійського моря та Бенгальської затоки.

Морська держава. Суходолом межує з країнами: Пакистан, Китай, Непал, Бутан, Бангладеш, М'янма.

Через протоку має вихід до країни Шрі-Ланка.



Економіко-географічне положення

Индия
страна контрастов

- Держава – півострів у Південній Азії;
- Межує з партнерами за Рухом Неприєднання і нейтральною М'янмою;
- Ядерна держава, межує з іншими ядерними державами: Китаєм, Пакистаном;
- Територіальні претензії Пакистану щодо штату Джамму і Кашмір; сепаратизм у штаті Пенджаб;
- Широкий вихід до Індійського океану на перетині морських шляхів між Європою, Африкою, Східною Азією, Австралією;
- Великі порти: Калькутта, Мумбай, Ченай.

Природні умови та ресурси

Индия
страна контрастов



Природа Індії мальовнича та різноманітна.

Тут розташовані найвищі гори світу Гімалаї, та Індогоангська низовина (20%), та плоскогір'я Декан.

Мінеральні ресурси: паливні – кам'яне вугілля (штати Біхар, Зх. Бенгалія), нафта та газ (пн-сх, пн-зх, на шельфі); рудні – залізна руда (Сх., Цн., Пд.), марганцева руда (Цн., Сх.), хромові руди (Сх., Пд.), Алюмінієві руди (Сх., Зх.), мідні та поліметалеві руди (Пн-зх, Сх.); нерудні – слюда (Сх., Зх.), графіт (Сх.), кам'яна сіль (Пн-зх), алмази (Пн).

Природні умови та ресурси

Индия
страна контрастов

Індія розташована в субекваторіальному кліматичному поясі.

Яскраво виражений мусонний тип клімату.

Спостерігається 3 сезони:

1. Сухий прохолодний - $+12^{\circ}$... $+25^{\circ}$ (11-2 місяці)
2. Сухий жаркий - $+35^{\circ}$... $+40^{\circ}$ (3-5 місяці)
3. Вологий жаркий - $+25^{\circ}$... $+30^{\circ}$ (6-10 місяці)

Опади – 2000 мм на рік.

ґрунти: тропічні (Індо-Гангська низовина), чорні тропічні (плато Декан), червоноземи, фераліти (Зх., Гімалаї).

Водні: річки – Інд, Ганг, Брахмапутра (суднославні); на річках Декану та Гімалаїв виробляють електроенергію.

Лісові: 20% площі, катастрофічне скорочення площі лісів.



Населення

Индия
страна контрастов

- Індія багатонаціональна держава (≈ 150 націй).
- Її населяють народи, представники яких відрізняються один від одного як зовнішнім виглядом так мовою та звичаями.
- Характерний II тип відтворення населення.
- Природний приріст ≈ 16 чоловік.
- Демографічна політика спрямована на зменшення кількості населення.
- $\approx 20\%$ безробітних.
- Низький рівень кваліфікації (60% неписьмених).
- 72% - працюючих у с/г, 10% -



Населення

Индия
страна контрастов

- За кількістю населення Індія займає друге місце в світі після Китаю.
- Вчені нараховують тут 18 офіційних мов та приблизно 1652 мовних діалектів.
- Державною мовою вважається хінді (мова хісдустанців, самої великої індійської нації) та англійський. Широко розповсюджена розмова на двох мовах.
- Розміщення населення Індії відрізняється нерівномірністю.
- Середня густина – 308 чол. на км²
- Максимальна густина – Індо-Гангська низовина – 500 чол. на км²
- Мінімальна – Гімалії – 2-4 чол



Населення

Индия
страна контрастов



- Найбільш густо заселення родючі низовини, рівнини в долинах та дельтах річок та морських узбережжях.
- Рівень урбанізаціх в Індії порівняно невеликий (30 – 40%).
- Великі міста Індії: Делі, Калькутта, Бомбей (Мумбай), Ченай (Мадрас).
- Найбільша частина населення проживає в селах (їх більше 600 тисяч) великих та багатолюдних.
- Майже $\frac{1}{4}$ населення Індії має достаток нижче офіційного рівня бідності

Культура Індії



- Індію можна назвати музеєм під відкритим небом: в країні тисячі прекрасних храмів, палаців, мовзолеїв, мечетей, фортів.
- Індія – батьківщина шахмат, тут виникла десяткова система рахування, вчення йоги.



Релігія

Индія
80%
страна з найбільшим населенням



індуїсти,
мусульмани
складають
саму вагому
релігійну
меншість -
11%,
2,2% - сікхі,
буддисти
всього 0,7%,
більша
частина яких
перейшла в
буддизм
зовсім

Індія – світська держава, та не будь-яка
дискримінація за релігійною ознакою
переслідується законом.



Господарство

Индия
страна контрастов

Індії

1. Індія аграрно-індустріальна країна;
2. Високі темпи індустріалізації;
3. Низькі прибутки населення.

Промисловість

- За роки незалежності Індія досягла великих успіхів в економічному та соціальному розвитку. Вона успішно проводить індустріалізацію, аграрна реформи, здійснює космічну програму.
- В промисловості Індії переважає металомістке виробництво. Розвинена чорна та кольорова металургія.
- Індія виробляє станки, тепловози, машини; а також найновішу електронну техніку, обладнання для АЕС та космічних досліджень.

Промисловіс

Индия
страна контрастов


- В хімічній промисловості виділяють виробництво мінеральних добрив (Пн-зх., Пн-сх., Сіндрі), виробництво пласмас, синтетичного каучука та волокон (Мумбай). Розвивається фармацевтика.
- Індія – світовий експортер хрома. Вона займає провідне місце по запасам графіту, берила, торія, цирконія, та друге місце в світі по добуванню титана.
- Легка промисловість – тардиційна галузь економіки Індії, особливо бавовняна (Делі, Мумбай, Аждабад) та джутова (Калькутта).
- Харчова промисловість виробляє товари як для внутрішнього попиту так і на експорт. За експортом чаю Індія займає 1 місце в світі.
- Кінопромисловість – Мумбай (1000 фільмів на рік, 1 місце в



Сільське господарство

Індії

Индия
страна контрастов



Провідною галузю сільського господарства є рослинництво.

В Індії вирощують:

Зернові культури: рис (II), пшеницю (III), кукурузу, просо, квасолю, горох.

Технічні культури: бавовник (III), джут (II), чай (I), цукрова тростина (I), тютюн (III), арахіс (I), рапс, гірчиця, цукровий буряк, прянощі (чорний перець, гвоздика, кардамон).

Також вирощують кокосову пальму, банани, ананаси, манго, цитрусові, яблука.

Тваринництво

Индия
страна контрастов

- Тваринництво друга за значенням галузь сільського господарства Індії, сильно поступається рослинництву.
- Індія займає перше місце в світі за поголів'ям великої рогатої худоби та одне з останніх за вживанням м'ясних продуктів, так як релігійні погляди індуїзма підтримують вегетаріанство, забороняють вживати як продукт харчування яловичину та вбивати корів (в давній Індії вони були символом родючості).
- Також характерні інші галузі: вівчарство, птахівництво, вирощування коз.
- В приморських районах велике значення має рибництво, вилов риби, креветок та інших морепродуктів.

Транспорт

Индия
страна контрастов

Бомбей, Калькутта, Делі, Ченай- це чотири головних промислових центра Індії, які розповсюджують свій вплив на всю країну. Вони пов'язані між собою важливими транспортними магістралями, які відіграють роль головних «коридорів розвитку».

Внутрішній транспорт: залізничний, морський, автомобільний



В Індії велика протяжність залізничних шляхів, але вони сильно застарілі.



Розвинений
авіаційний,
автомобільний,
морський та
річковий
транспорт.



Індійський автомобіль «Tata Nano»



**Ан-32. ВВС
Індії**



**Індійський військовий
корабель "Табар"**

Зовнішня торгівля

Индия
страна контрастов

Експорт

1. с/г сировина (чай, джут, тютюн, прянощі);
2. мінеральна сировина (залізна, марганцева, хромові руди, слюда, коштовне каміння);
3. тканини, одяг;
4. машини і обладнання.





Імпорт

1. нафта і нафтопродукти;
2. машини і обладнання;
3. прокат чорних і кольорових металів;
4. добрива, олія та ін.



Тестування

ИНДИЯ
страна контрастов

1. Укажіть назву міста, яке є столицею Індії.
А) Мумбай; Б) Колкатта;
В) Ченнаї; Г) Делі.
2. Індія належить до найбільш забезпечених країн світу:
А)  Б)  ;
В)  ; Г)  .
3. Де розташовані найбільші плантації чаю в Індії?
А) на плоскогір'ї Декан;
Б) на узбережжі;
В) у передгір'ях Гімалаїв;
Г) у долині Гангу.
4. Індія посідає перше місце у світі за поголів'ям:
А) свійської птиці; Б) великої рогатої худоби;
В) свиней; Г) овець.

Тестування

ИНДИЯ

страна контрастов

5. Укажіть назву найбільшого за кількістю міста Індії.

- А) Мумбай;
- Б) Колкатта;
- В) Ченнаї;
- Г) Делі.

6. Індія – найбільший у світі виробник та експортер:

- А) чаю;
- Б) кави;
- В) какао;
- Г) коки.

7. Виберіть помилкове твердження щодо Індії.

А) надра Індії багаті на кам'яне вугілля, нафту, природний газ, залізні руди, свинцево-цинкові руди;

Б) слабоурбанізована країна;

В) великий експортер виробів легкої промисловості;

Г) провідним видом транспорту є залізничний.

8. Який тип відтворення характерний для Індії:

А) I тип відтворення;

