


Индия



Визитная карточка

- **Площадь страны: 3 млн. 288 тыс. км²**
- **Численность населения: 1 миллиард 10 миллионов человек**
- **Столица: г. Дели**
- **Форма правления: республика**
- **АТУ: федерация**
- **Индия - одно из древнейших государств мира. В прошлом была колонией Великобритании, после Второй Мировой войны добилась независимости.**



Государственные символы Индии



Флаг Индии



सत्यमेव जयते


Герб Индии



Индия расположена на полуострове Индостан, омывается водами Индийского океана, Аравийского моря и Бенгальского залива.

Экономико-географическое положение

- От Китая отделяется горной страной Гималаи. Вдоль подножия Гималаев по неизменности течёт великая река Ганг. Её считают священной рекой Индии.
- С открытием европейцами морских путей в Индию началась эпоха Великих географических открытий.



Через Индию проходят мировые морские торговые пути из Средиземного моря в Индийский океан, а также она находится на полпути между Ближним и Дальним Востоком.

Природные условия и ресурсы




Живописна и разнообразна природа Индии. Здесь и высочайшие вершины мира Гималаи, и Индо-Гангская низменность, и плоскогорье Декан.

Природные условия и ресурсы

Индия расположена в суб-экваториальном климатическом поясе.

Ярко выражен муссонный тип климата.



Индия очень богата минеральными, почвенными, водными и биологическими ресурсами

Население

Индия -
многонациональ
ное государство.



- Ее населяют крупные народы, представители которых отличаются друг от друга и внешним обликом, и языком, и обычаями.

Население

- По численности населения Индия занимает второе место в мире, после Китая.
- Учёные насчитывают здесь около 1,6 тысяч диалектов.
- Государственным языком считается хинди (язык хиндустанцев, самой крупной индийской нации) и английский. Широко распространено двуязычье.
- Размещение населения Индии отличается неравномерностью.



Население



- Наиболее плотно заселены плодородные низменности, равнины в долинах и дельтах рек и морское побережье.
- Уровень урбанизации (рост городов) в Индии сравнительно невелик (30 – 40%).
- Крупные города Индии: Дели, Калькутта, Бомпей, Ченнаи.
- Преобладающая часть населения живёт в деревнях (их более 600тысяч) больших и многолюдных.
- Почти $\frac{1}{4}$ жителей Индии имеет достаток ниже официального уровня бедности.



Культура Индии



- **Индию с полным правом можно назвать музеем под открытым небом: в стране тысячи прекрасных храмов, дворцов, мавзолеев, мечетей, фортов.**
- **Индия – родина шахмат, здесь возникла десятичная система исчисления, учение йоги.**



Богатейшая духовная культура Индии – древний эпос, изобразительное и театральное искусство, классическое пение и танцы, женская одежда сари, культ змеи кобры и многое другое привлекает людей в эту страну.



**Индийская культура – это культура звука.
Индийский классический танец являет собой как бы зримую музыку.**

Религия



80% населения - индуисты, мусульмане составляют самое значительное религиозное меньшинство - 11%, 2,2% - сикхи, буддисты всего 0,7%, большая часть которых перешла в буддизм совсем недавно.

Индия - светское государство, и любая дискриминация по религиозному признаку преследуется законом.

Хозяйство Индии

• Промышленность



За годы независимости Индия добилась больших успехов в экономическом и социальном развитии. Она успешно проводит индустриализацию, аграрные преобразования, осуществляет космическую программу.

- В промышленности Индии преобладает металлоёмкое производство. Развита чёрная и цветная металлургия.
- Индия производит станки, тепловозы, автомобили; а также новейшую электронную технику, оборудование для АЭС и космических исследований.



Промышленность



В химической промышленности выделяется производство минеральных удобрений. Развивается фармацевтика.

Индия - мировой экспортер хрома. Она занимает ведущее место по запасам графита, берилла, тория, циркония, и второе место в мире по добыче титана.

Лёгкая промышленность – традиционная отрасль экономики Индии, особенно хлопчатобумажная и джутовая.



Пищевая промышленность производит товары и для внутреннего потребления и на экспорт. По экспорту чая Индия занимает 1 место в мире.

Сельское хозяйство Индии



Ведущая отрасль сельского хозяйства Индии – **растениеводство.**

В Индии выращивают: зерновые культуры: рис, пшеницу, кукурузу, просо.

Главные технические культуры: хлопчатник, джут, чай, сахарный тростник, табак, масличные (арахис, рапс и др.)

Также выращивают кокосовую пальму, бананы, ананасы, манго, цитрусовые, пряности и специи.

Животноводство



Животноводство является второй по значению отраслью сельского хозяйства Индии, сильно уступая растениеводству.

Индия занимает первое место в мире по поголовью крупного рогатого скота и одно из последних по

потреблению мясных продуктов, так как религиозные воззрения индуизма поддерживают вегетарианство, запрещают употреблять в пищу говядину и убивать коров (в древней Индии они были символом плодородия и благоденствия).

В приморских районах большое значение имеет рыболовство.






Священная корова

Транспорт

- Бомбей, Калькутта, Дели, Ченнаи- это четыре главных промышленных центра, распространяющие своё влияние на всю страну. Они связаны между собою важнейшими транспортными магистралями, которые играют роль главных «осей (коридоров) развития».



В Индии
большая протяженность железных дорог, но они сильно
устаревшие.



Также развит
авиационный,
автомобильный,
морской и речной
транспорт.



Индийский автомобиль «Tata Nano»



Ан-32. ВВС Индии



Индийский военный корабль "Табар"



**Спасибо за
внимание!**