

Индия – крупнейшая развивающаяся страна мира



Учитель географии МОУ СОШ № 1
Бородина Наталья Александровна

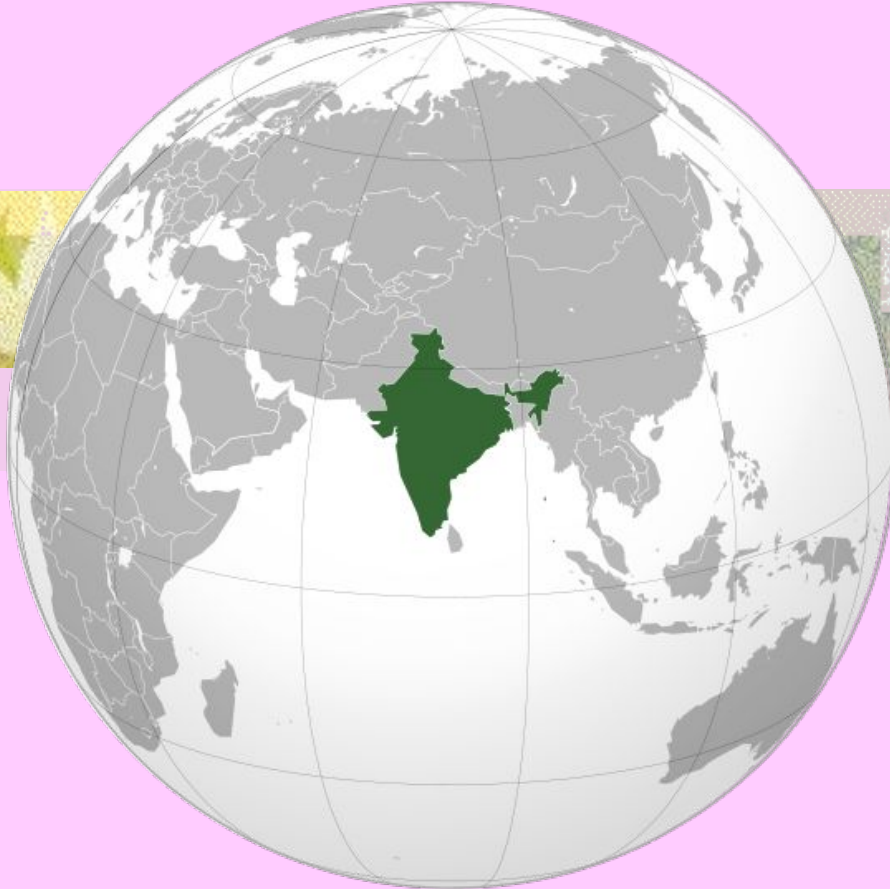

Индия в мире. Знаменательные даты. История страны





Индия в мире. Знаменательные даты. История страны

1. Назовите главные черты ЭГП Индии:
2. Каково происхождение названия страны?
3. Соседи Индии.
4. Чем знаменательны для Индии даты: 15 августа 1947 года, 26 января 1950 года, 9 августа 1971 года
5. По каким показателям Индию называют великой державой?



सत्यमेव जयते



Главные черты ЭГП Индии:


- выход в Индийский океан;
- значительная доля морских границ;
- сухопутная граница в 2,5 раза длиннее морской и большей частью проходит по труднодоступным горным массивам;
- за большие размеры и особенность этой территории Индию стали называть субконтинентом.



Проблемы использования территории Индии:

- **Обособленность территории.**
- **Сложность освоения и труднодоступность отдельных территорий (горные массивы Гималаев и Каракорума, плоскогорье Декан).**
- **3. Отсутствие транспортных магистралей.**

Каково происхождение названия страны?



Официальное название страны, **Индия**, происходит от древнеперсидского слова *хинду*, которое в свою очередь произошло от *синдху* — исторического названия реки Инд. Древние греки называли индийцев *индои* — «люди Инда».

Соседи Индии.





Знаменательные даты

- 15 августа 1947 года- День Независимости от Великобритании,
- 26 января 1950 года - Индия была официально провозглашена республикой,
- 9 августа 1971 года – подписан договор о дружбе и сотрудничестве между СССР и Индией,

Главные отличия населения Индии от

населения других стран.

- Индия - самая многонациональная страна мира. Коренные жители - дравиды, многочисленные племена, индоарийские народы.
- Различен образ жизни индийских народов (язык, религия, традиционный вид хозяйства). В современной Индии насчитывается более 150 народов, 1600 языков (1/3 от их общего количества в мире).
- 2) В XIII-XII веках до н. э. на территорию Индии пришли арии (с севера Европейской России), которые и составили основу современных крупнейших народов Индии - хиндустанцев, бенгальцев и и др.

Население

Почти 70 % индийцев проживают в сельских регионах, за последние десятилетия миграция в большие города привела к резкому увеличению городского населения.



Самые большие города Индии это Мумбаи (ранее Бомбей), Дели, Колката (ранее Калькутта), Ченнай (ранее Мадрас), Бангалор, Хайдарабад и Ахмадабад

Средний уровень грамотности населения Индии составляет 64,8 % (53,7 % среди женщин и 75,3 % среди мужчин) Самый высокий уровень грамотности наблюдается в штате Керала (91 %) а самый низкий — в Бихаре (47 %).

Половой состав населения характеризуется превышением количества мужчин над количеством женщин.



Мужское население составляет 51,5 %, а женское — 48,5 %.
Средний возраст населения Индии составляет 24,9 лет,
на 1,000 человек в год рождается 22.

Согласно переписи населения 2001 года, дети до 14 лет
составляли 40,2 % населения,
лица в возрасте 15-59 лет — 54,4 %,
60 лет и старше — 5,4 %.

Естественный прирост населения составил 2,3 %.



Ахмадабад



Дели



Колката



Демографические проблемы

- велика детская смертность;
- низкая продолжительность жизни (60 лет);
- рост безработицы;
- широкое использование детского труда;
- детские браки (с 11 лет у мальчиков и в 9 лет у девочек);
- этнические проблемы;
- «утечка умов»;
- дешевая рабочая сила

Основные сельскохозяйственные продукты:

орехи: арахис, кешью, грецкие и миндальные;

- чай;
- специи;
- манго (65 % мирового сбора);
- бананы (12 % мирового сбора);
- опий-сырец;
- морские продукты (лягушки):
- рис (в юго-восточной части Индо-Гангской равнины);
- пшеница





Основные природные ресурсы Индии

пахотная земля,
бокситы,
хромиты,
уголь,
алмазы,
железная руда,
известняк,
марганец,
слюда,
природный газ,
руды титана,
нефть.

Домашнее задание



- На контурной карте обозначить важнейшие с/х районы Индии,
- Подготовить сообщения о Новых индустриальных странах Азии.