




Индийский океан



Повторение:

- 10 человек - тесты на компьютере
- Остальные - работа в парах по атласам и подготовленным вопросам

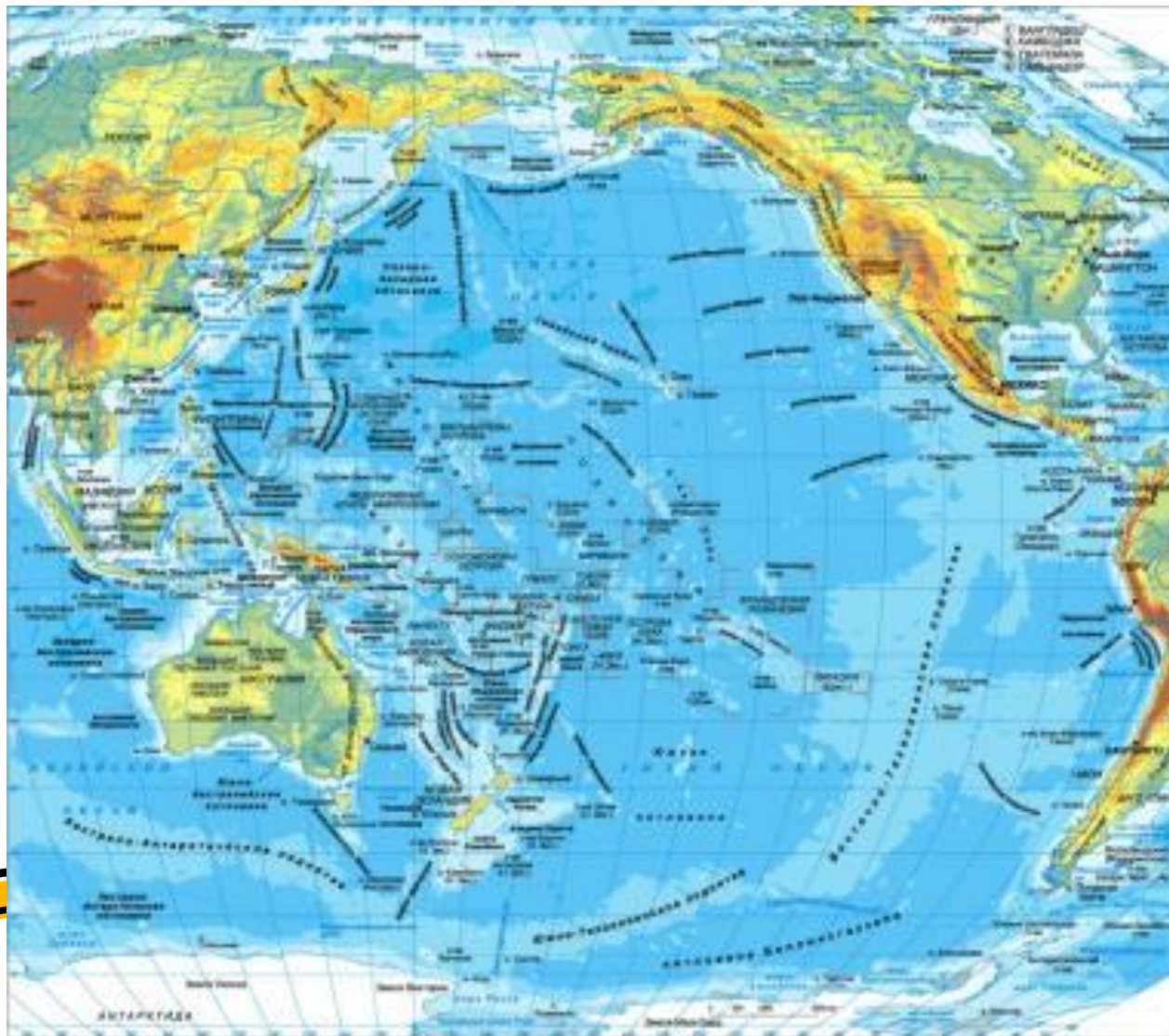


Прочитай предложение:

- Тихий океан по территории занимает ... место.
- На северо-западе океан омывает материк....
- Тихий океан находится во всех климатических поясах, кроме....
- Только в Тихом океане обитают морские ...
- Первый европеец, проплывший Тихий океан и давший ему название -
- Самая глубокая впадина Тихого океана -
- Острова вулканического происхождения в Тихом океане - это....



Разминка по карте




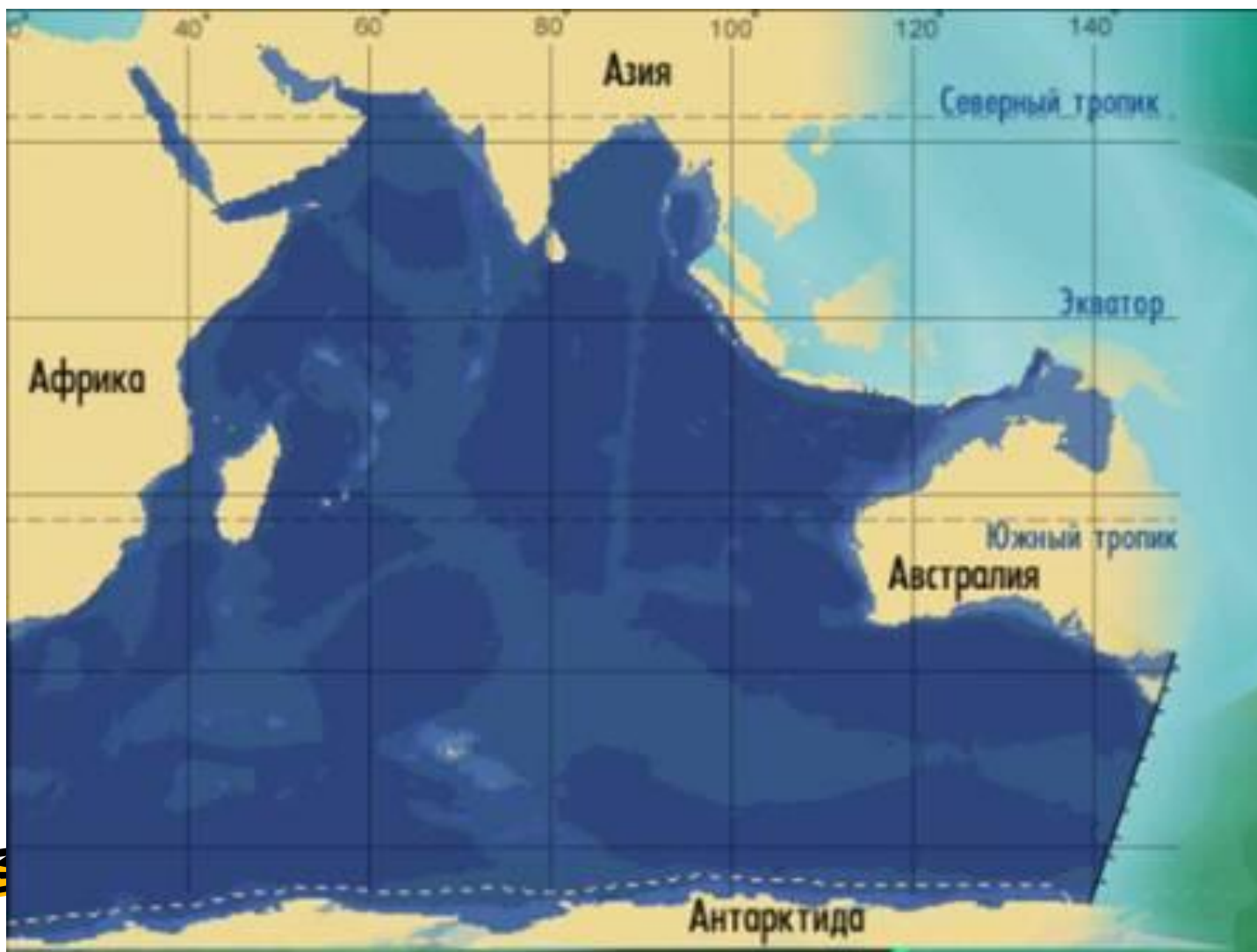
Индийский океан:

- **ИНДИЙСКИЙ ОКЕАН**, третья по размеру акватория в мире площадью 76,17 кв. км, расположенная между Африкой на западе, Австралией и Зондскими о-вами на востоке, Азией на севере и Антарктидой на юге. Северная часть океана делится п-овом Индостан на две части - Аравийское море на западе и Бенгальский залив на востоке.
- Граница между Индийским и Атлантическим океанами проводится по меридиану мыса Игольного. Граница Индийского океана с Тихим проходит по линии, соединяющей оконечность п-ова Малакка с островами Суматра, Ява, Малые Зондские о-ва от Бали до Тимора, а к югу от Австралии по меридиану мыса Юго-Восточного







Географическое положение:



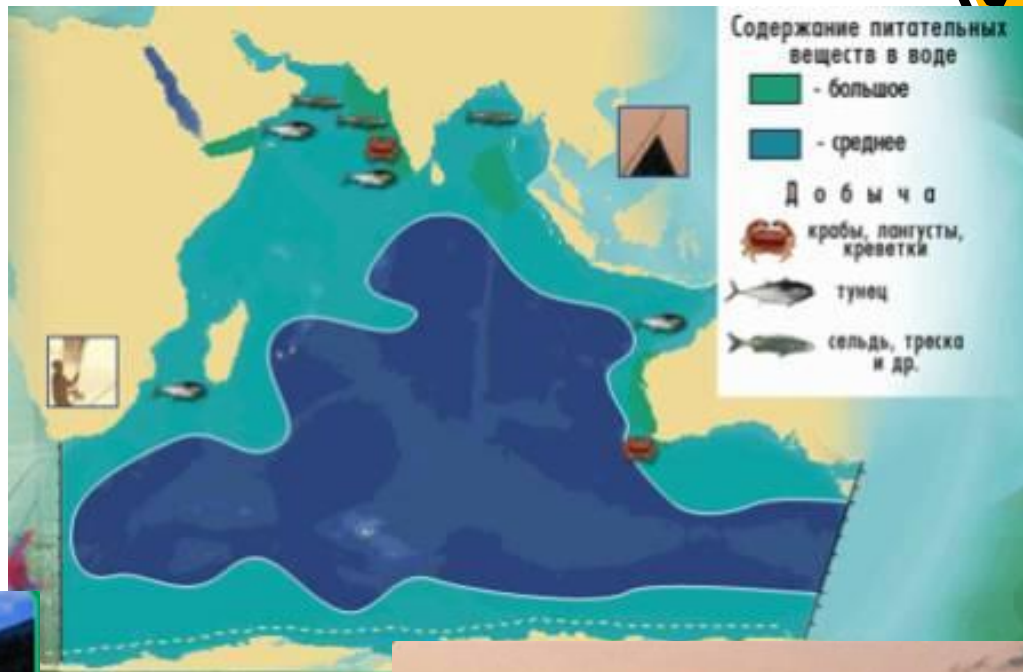
Плавания египтян и арабов




Плавания Джеймса Кука



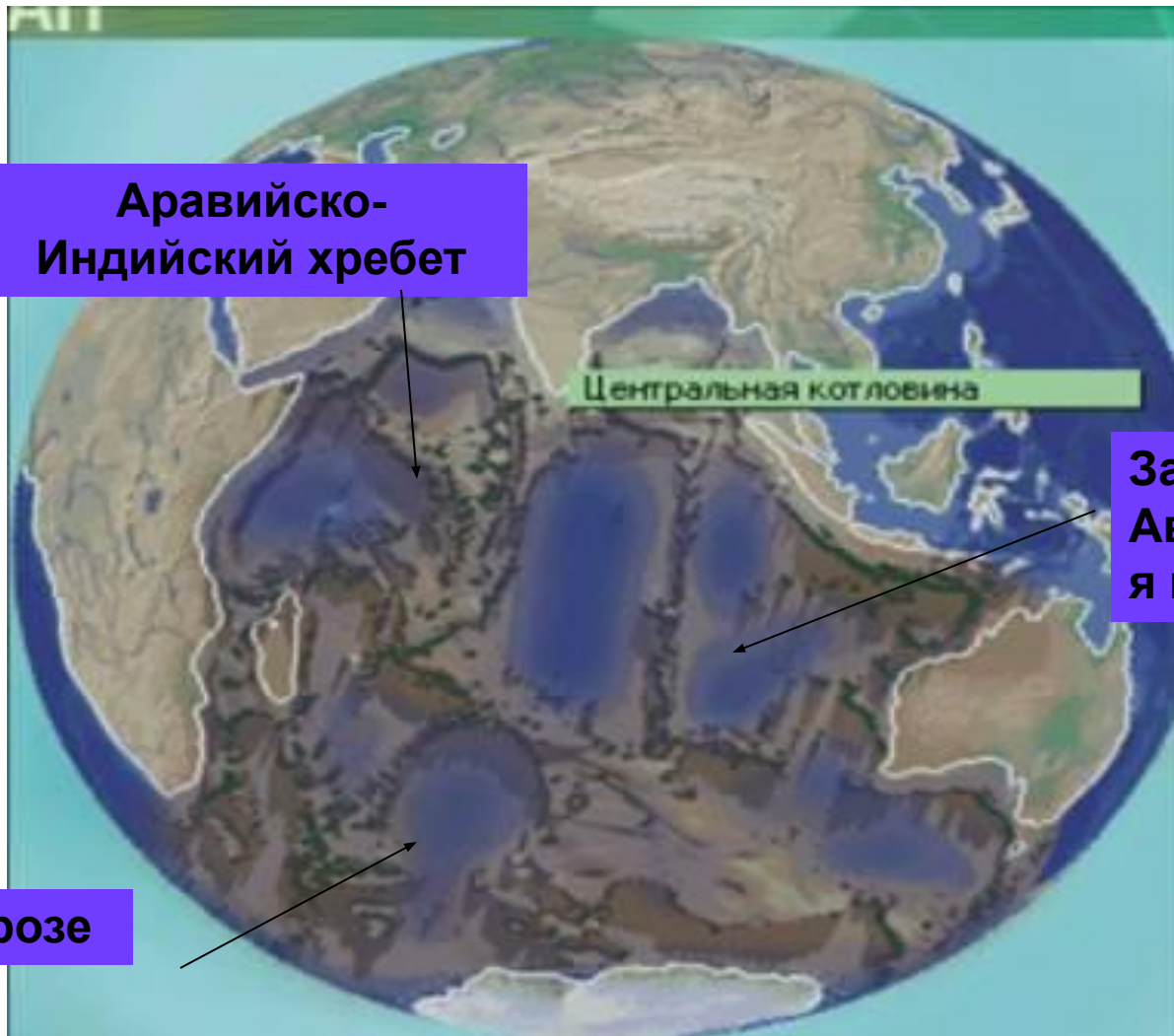
Рыболовство



Судоходство



Рельеф дна океана



Аравийско-Индийский хребет


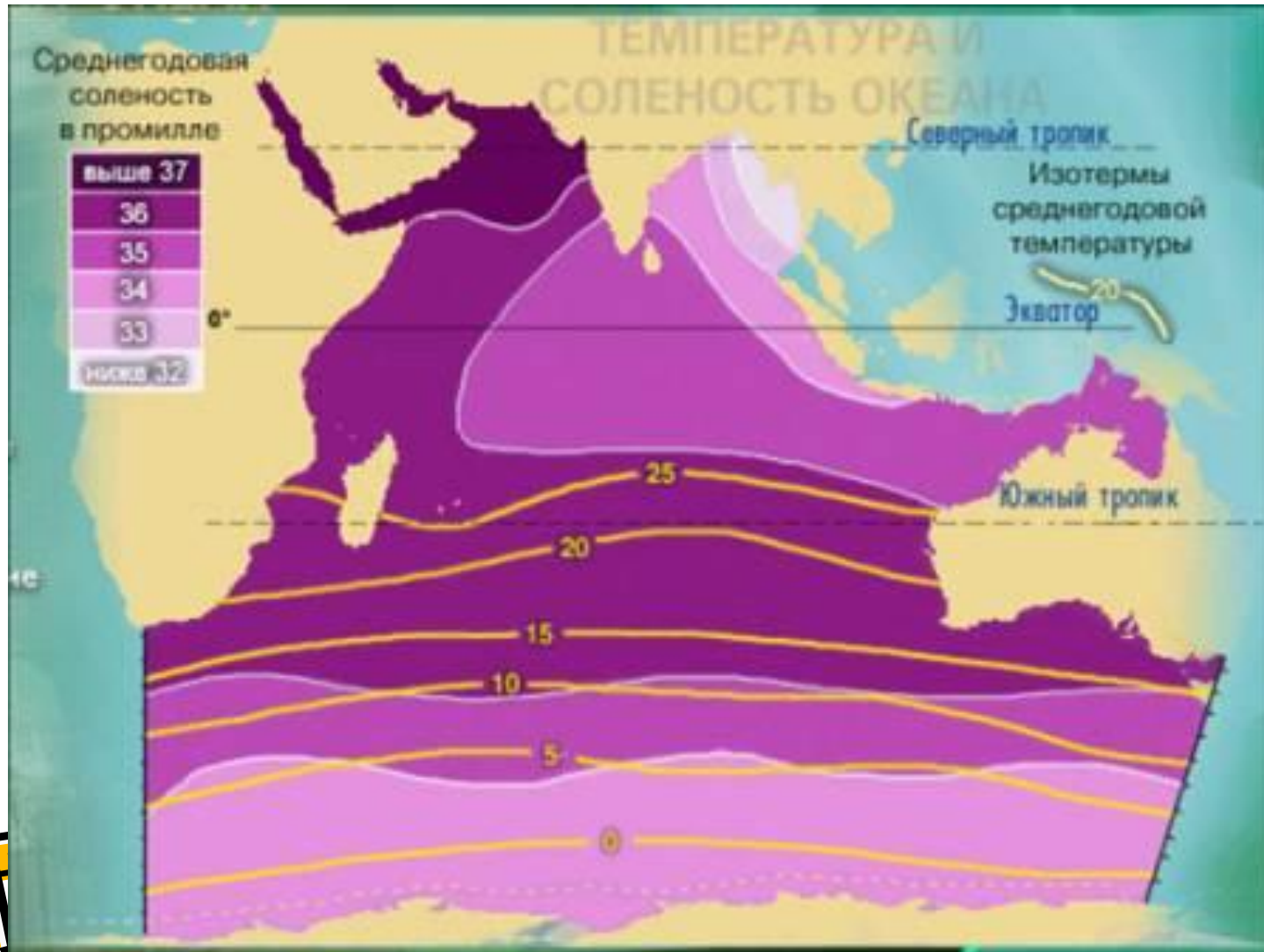
Центральная котловина

Западно-Австралийская котловина

Котловина Крозе



Климат Индийского океана



Органический мир



Задание на дом:

- Параграф 18
- Подготовить сообщения или презентации о разнообразии живого мира Индийского океана
- Подготовить по 10 вопросов и ответов (для работы в паре)
- Учить карту (работа в парах)
- Подготовить игру «Найди лишнего»

