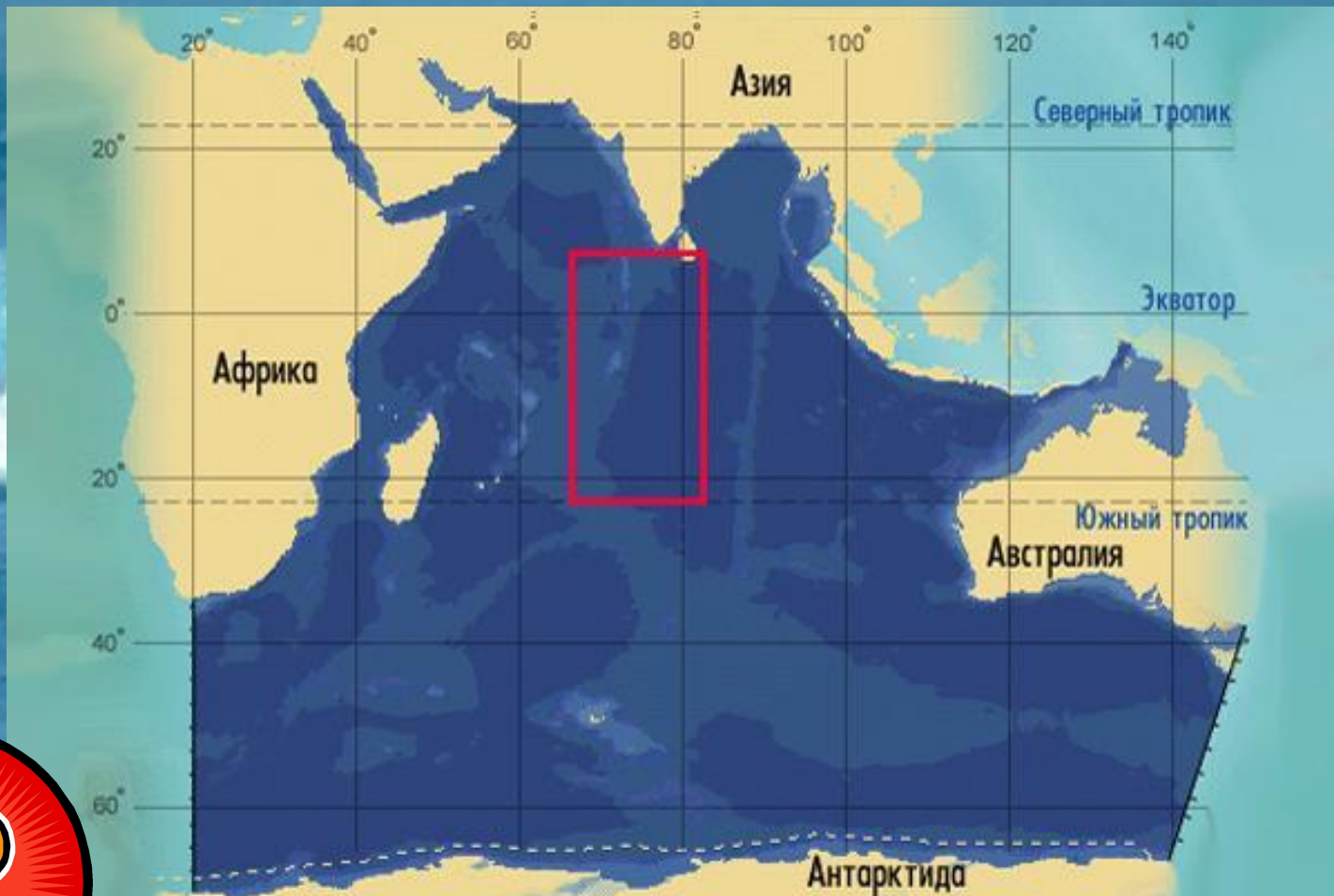




ИНДИЙСКИЙ ОКЕАН

Географическое положение.



Географическое положение:




- Третий по величине
- Площадь – 76,2 кв.км
- Береговая линия слабо изрезана
- Имеет небольшое количество морей
- Своеобразное географическое положение

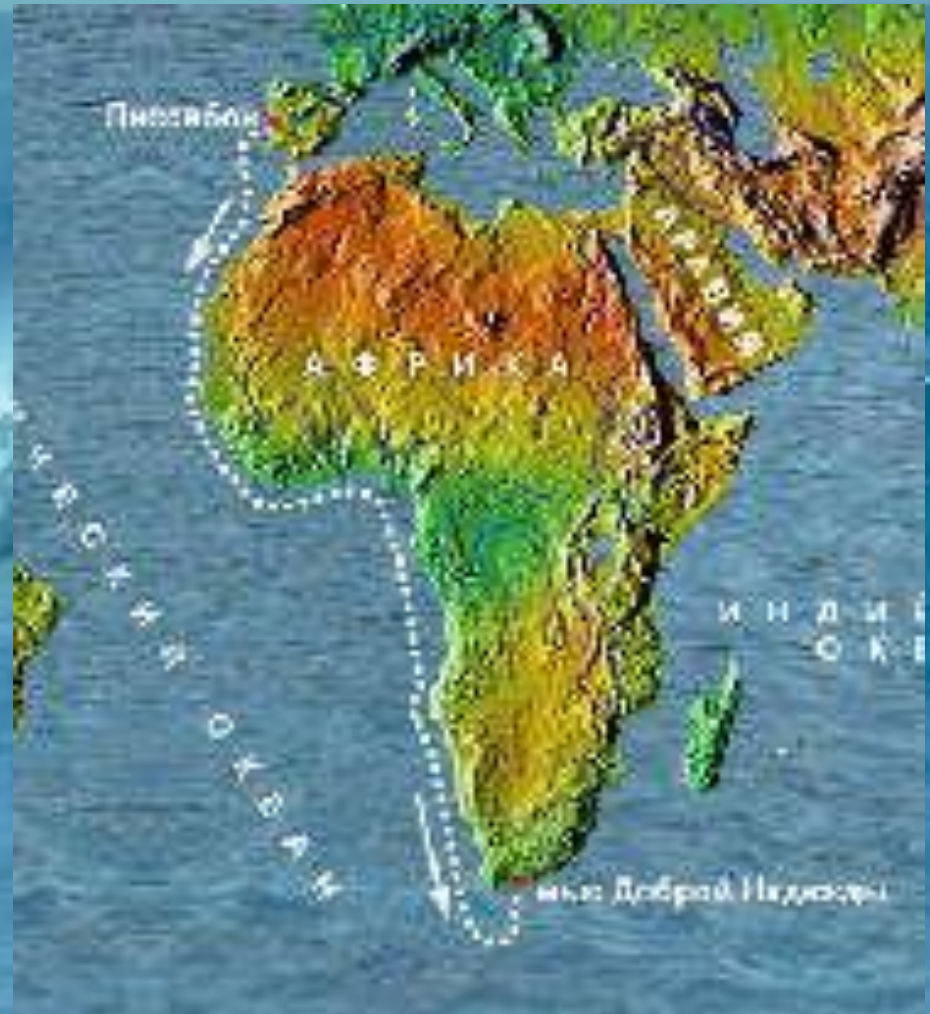
Плавание египтян.



Исследования океана.



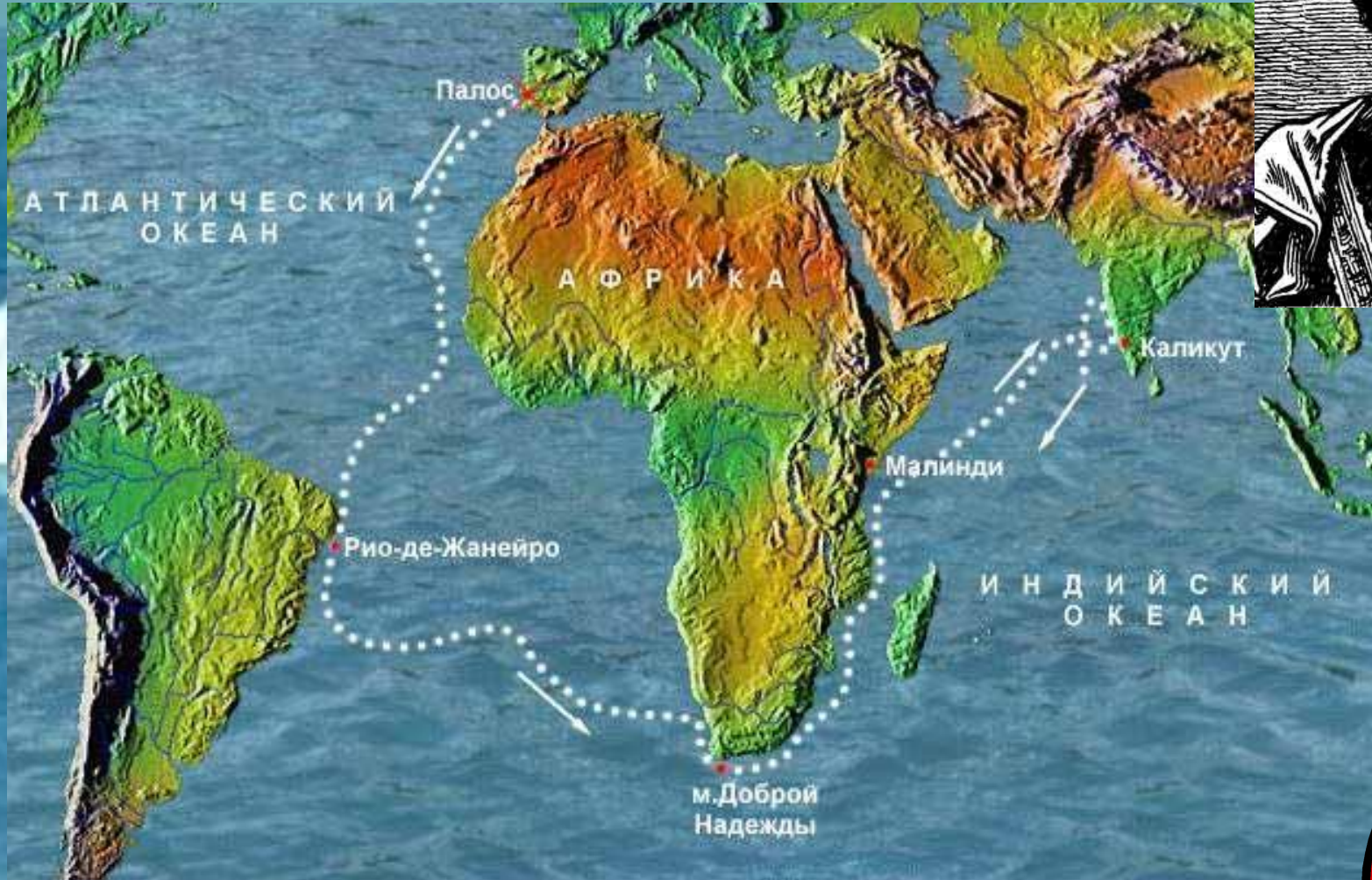
Бартоломеу Диаш



Корабли Васко да Гама.



Васко да Гама.



Открытие морского пути в Индию. 1497-1499 гг.



Рельеф дна океана.



Записать в тетрадь формы рельефа дна океана:

- Котловины – Сомалийская, Центральная, Крозе, Западно-Австралийская, Южно-Австралийская;
- Хребты – Аравийско-Индийский, Восточно-Индийский, Западно-Индийский;
- Поднятие – Австрало-Антарктическое

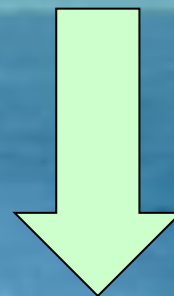
Острова Индийского океана



материковые



вулканические



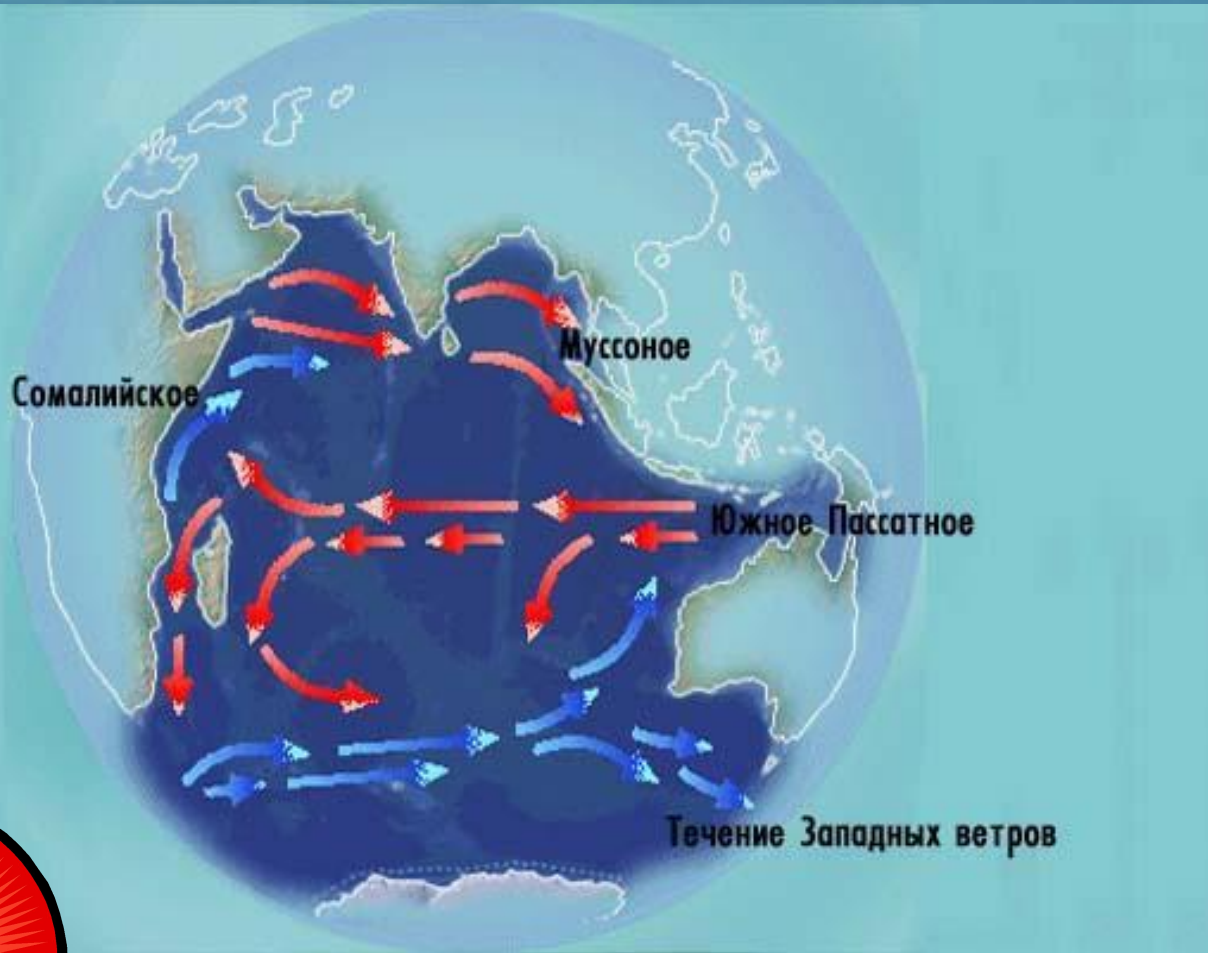
коралловые



Остров Мадагаскар



Течения.



Полезные ископаемые.

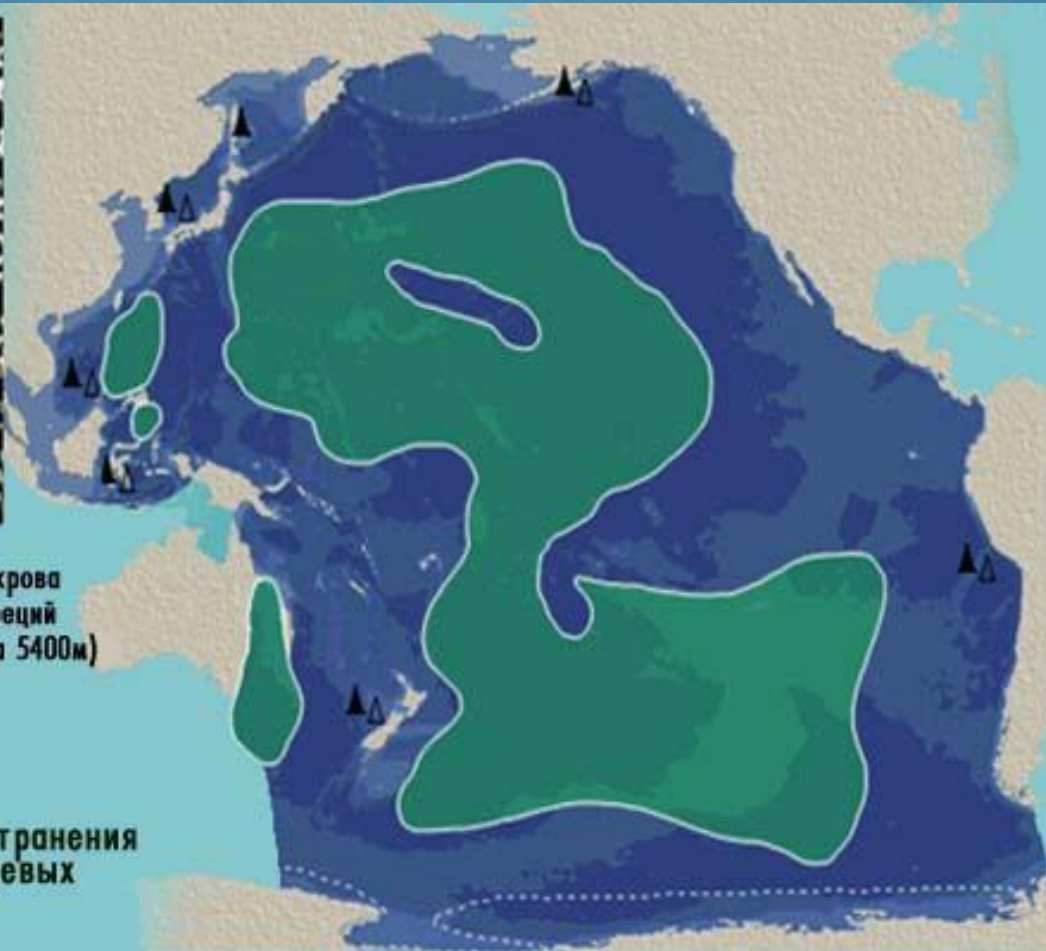


Подводная фотография покрова
железо-марганцевых конкреций
на дне Тихого океана (глубина 5400м)

▲ Нефть

△ Газ

■ - области распространения
железомарганцевых
руд



Животный мир.



Белая акула



кальмар



Дюгони



лангуст





Креветка

Летучие рыбы



Летучая рыба



тунец



Летучие рыбы



Корифена



Скат



Морская звезда



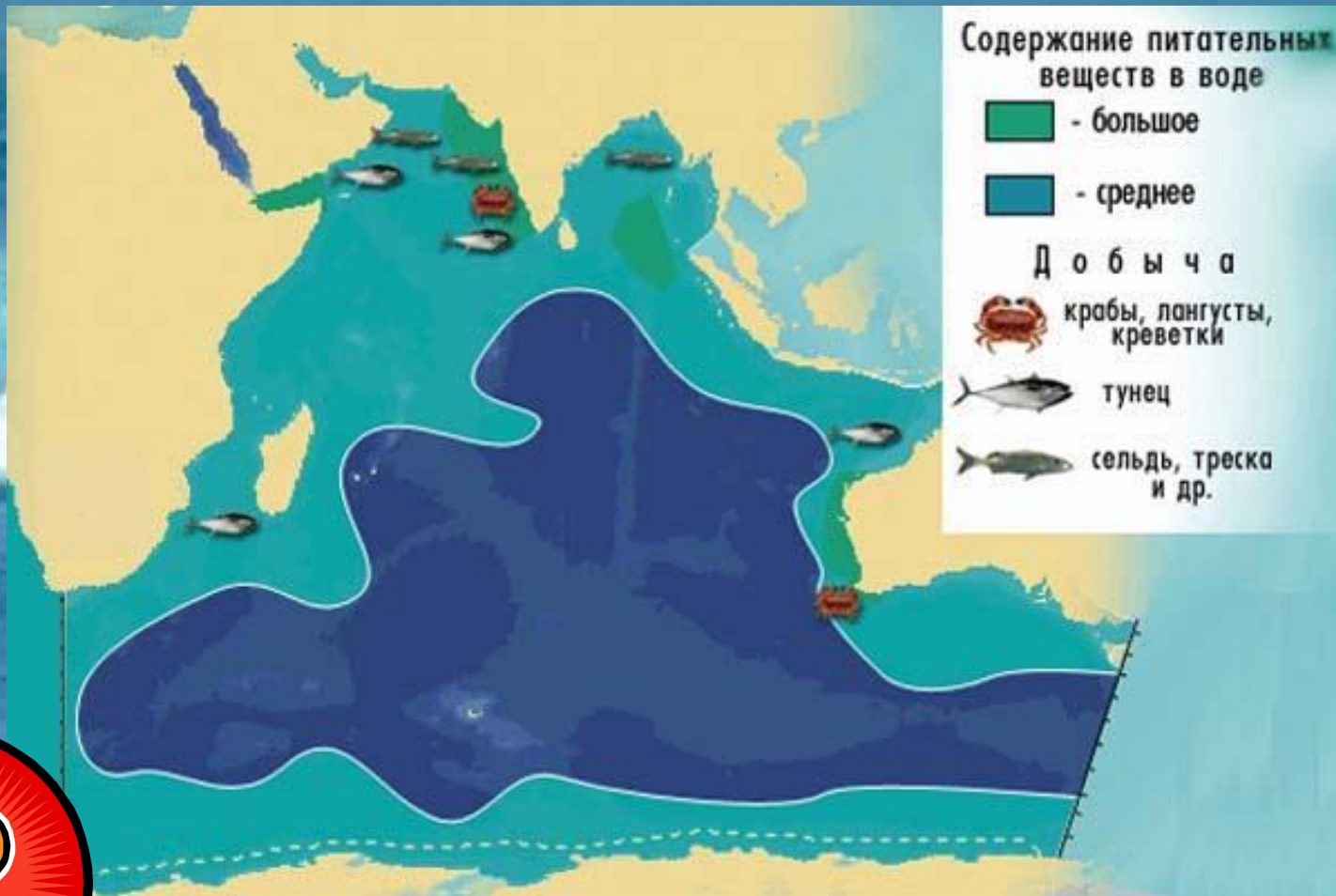
Морские черепашки.

Животный мир.

В Индийском океане обитают - ...



Рыболовство.



Морской промысел



тунец

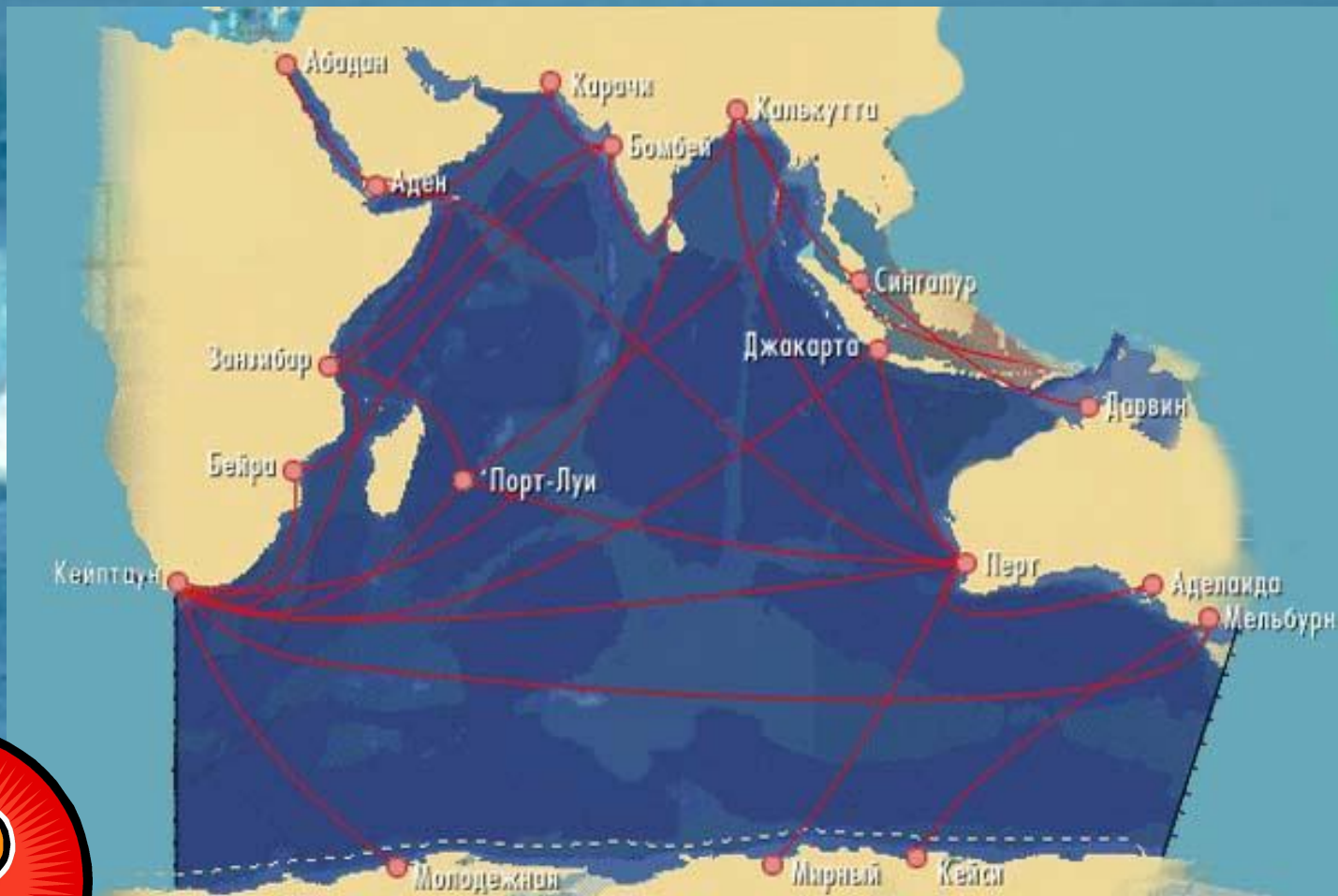


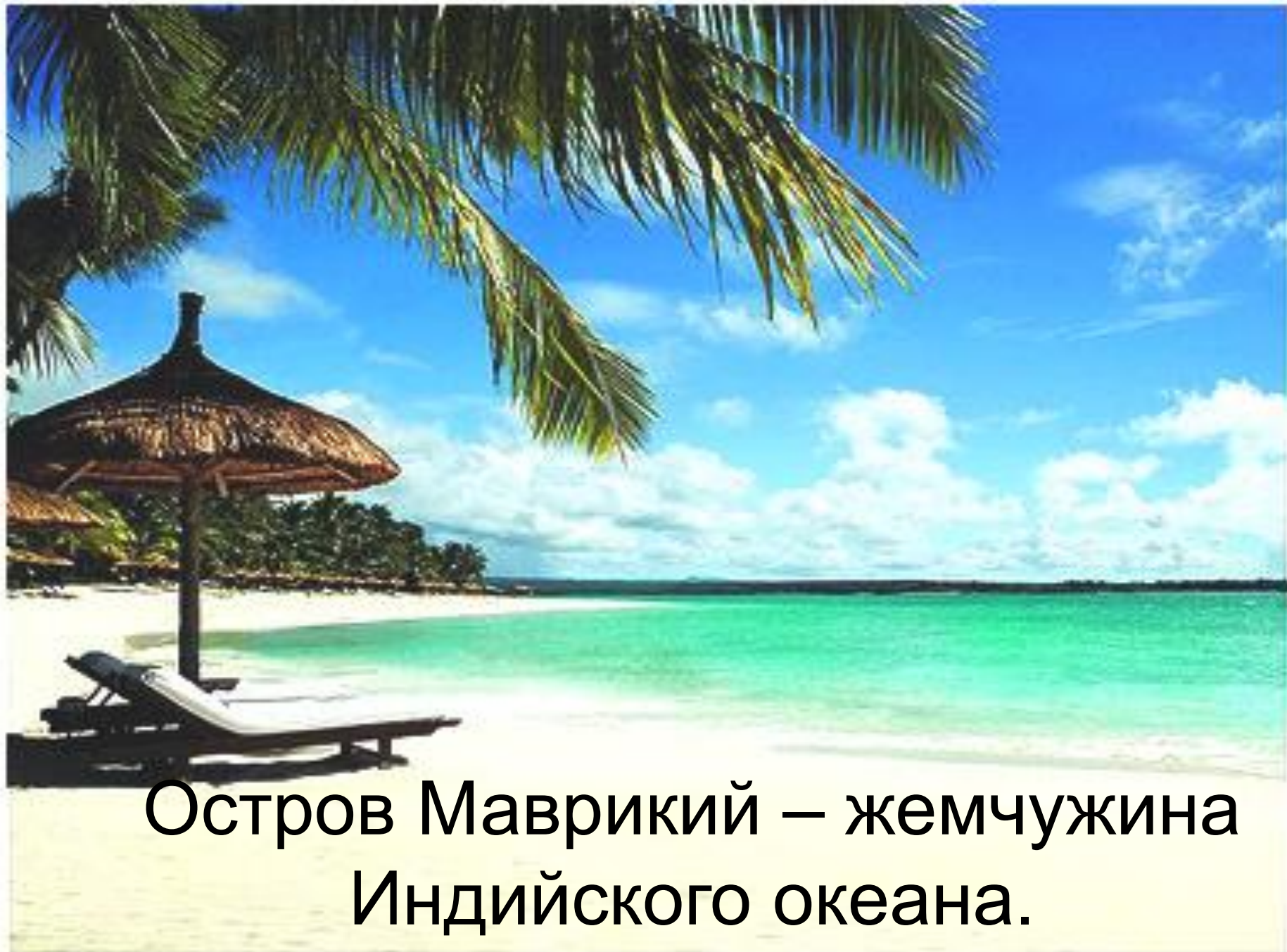
креветки



жемчуг

Судоходство.





Остров Маврикий – жемчужина
Индийского океана.

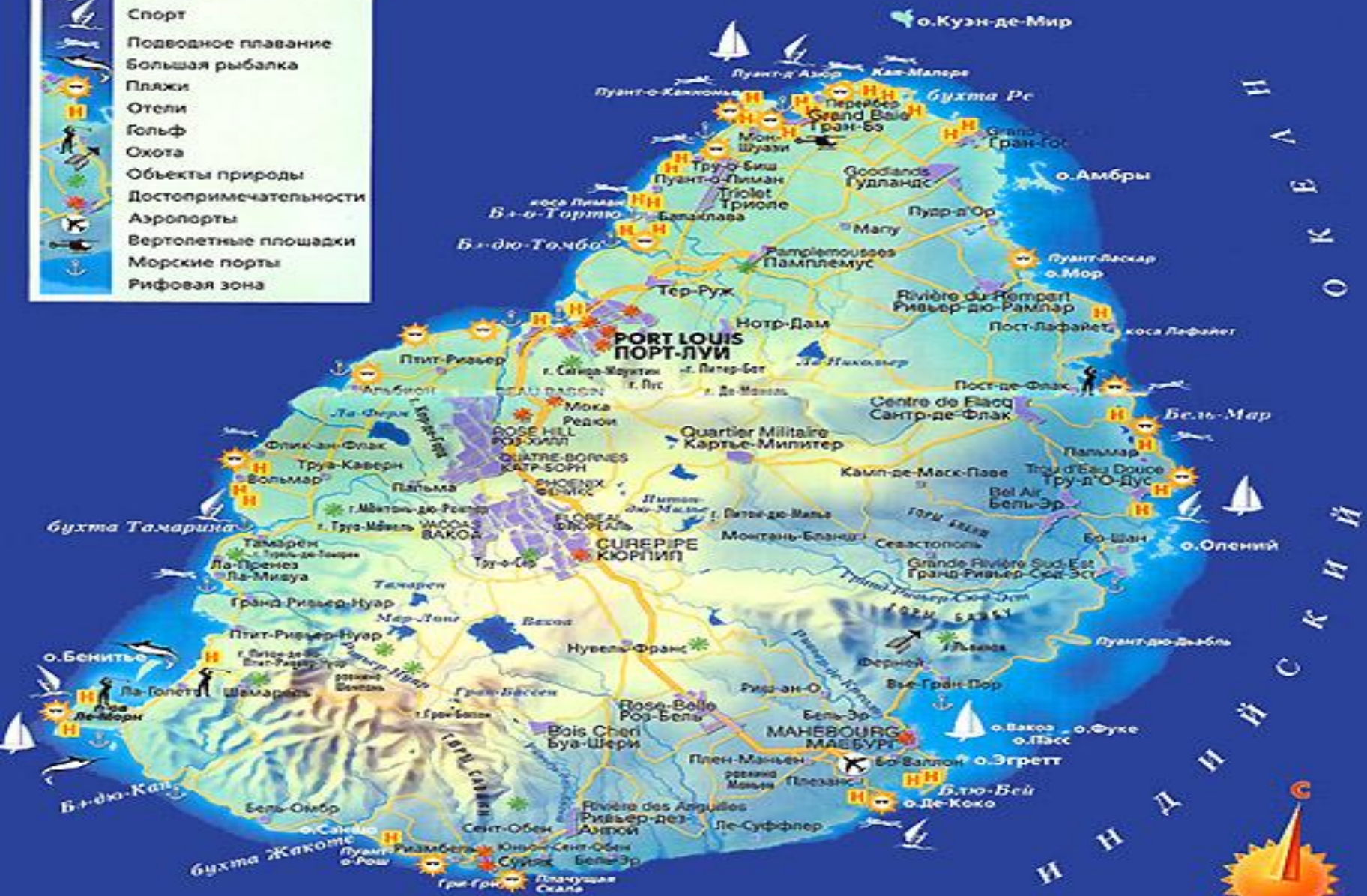
МАВРИКИЙ

о.Змей

о.Круглый

о.Плоский
о.Габриэль

- Морские развлечения
- Спорт
- Подводное плавание
- Большая рыбалка
- Пляжи
- Отели
- Гольф
- Охота
- Объекты природы
- Достопримечательности
- Аэропорты
- Вертолетные площадки
- Морские порты
- Рифовая зона



И
Н
Д
И
Й
С
К
И
Й
О
К
Е
А
Н



Сейшельские острова знамениты своими пляжами...

Домашнее задание.

**Урок 29, на контурной карте
подписать моря, заливы и
проливы и острова
Индийского океана.**



спасибо за внимание!