

Село Инкино расположено на возвышенности между рекой Шуделькой и её протокой в двух километрах от левого берега реки Оби.



История возникновения

Деревня Инкино возникла в начале XIX века: в 1802 г. здесь срубили первую избу крестьяне Пшеничников, Коновалов, Панов и Коченгин, переехавшие из Тогура. В 1803 году началась постройка церкви, перевезенной из д. Иванкино, а в 1805 году она была освещена.

Назвали деревню Инкино, т.к. она находилась на земле, принадлежащей Инкиным юртам. Селение Инкины юрты возникло значительно раньше: уже в 1710 году в Нарымском уезде отмечают юрты Секенака Инкова.

В археологическую карту Томской области включено несколько памятников, расположенных как в самом селе Инкино, так и в его окрестностях: Юрты Инкины (Инкинское древнее жильё), относится к позднему средневековью. В 1965 году Людмилой Александровной Чиндиной, археологом, а в будущем профессором ТГУ, здесь собрана керамика XIVXVII вв. и бронзовый перстень с печаткой.

Издавна инкинцы промышляли охотой и рыбалкой.



Инкинские болота и леса богаты целебными ягодами.



Огромный выбор дикороссов



Гордость – кедровые леса



В состав Инкинского сельского поселения входят три населённых пункта: с. Инкино, д. Пасека, п. Юрты, территориально разделены между собой расстоянием 1-3 км.

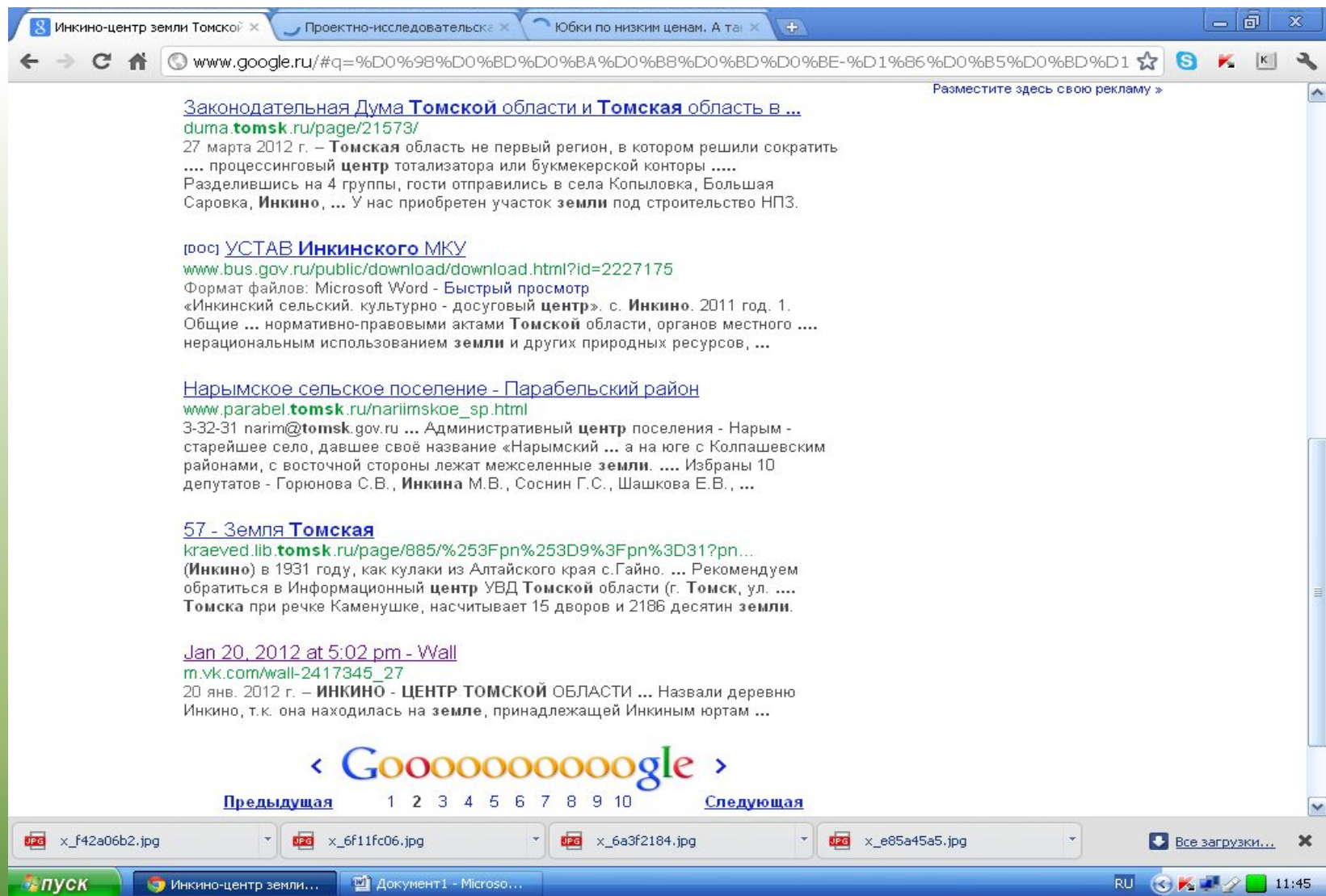




В 2007 году в нашем селе произошло значимое событие. На берегу реки Шуделька был установлен камень, символизирующий географический центр Томской области.



Почему именно Инкино ,
географический центр Томской области?



Просмотрев множество сайтов в Интернете, мы нужной информации не нашли. Информации на наш запрос было мало.

Инкино-центр земли Томской | Администрация Инкинского | ИНКИНО - ЦЕНТР ТОМСКОЙ |
inkino.tom.ru/index.html

Официальный сайт Муниципального образования "Инкинского сельского поселения"

Село Инкино географический центр Томской области

Добро пожаловать на сайт Муниципального образования
Инкинского сельского поселения.


11:26:46

- Главная страница
- Администрация
- Нормативно правовая база
- Муниципальное имущество
- Муниципальные услуги
- Обращения граждан
- Мероприятия
- Культура
- Задать вопрос главе поселения
- Профилактика коррупции

Новости

08.11.2012
На этой неделе комиссия по благоустройству подвела итоги ежегодного конкурса на лучшее благоустройство закрепленных территорий, лучшую усадьбу, цветник, изгородь: [dos](#)

15.10.2012
Уважаемые жители Инкинского сельского поселения, отдавшие свои голоса на выборах на пост Главы поселения за мою кандидатуру, благодарю Вас за высокое доверие,



Вариводова Галина Николаевна
Глава Инкинского сельского поселения

Администрация Инкинского сельского поселения

ПУСК | Администрация Инк... | Документ1 - Microso... | RU | 11:26

Хотя многие сайты пестрели заголовками о том, что наше село Инкино, центр Томской области.

Google Рекорды Томской области - : x Справочники Трофимова Але x


trofimov.tomsk.ru/current/tr/tr_07.shtml#02

Статистика ::

SpTORG	1691
57 99	62
203	2
T-SK	
METRA.RU	341
	88
	64

Где центр Томской области?

В честь 400-летия Томска на площади перед драмтеатром воздвигается некое сооружение, которое будет символизировать томский "пуп Земли" - якобы именно в этой точке находится центр области. Все это, конечно, условности. На самом деле "сердцевина области" находится где-то за сотни километров, в колпашевской тайге.



Ближе всего к географическому центру Томской области **деревня Инкино Колпашевского района**. Это левый берег Оби: до Колпашева примерно километров 100, до Парабели - 70. Село это старое, в нынешнем году ему исполнилось 200 лет. Основали его трое переселенцев из Тогура. В 1802 году здесь был построен первый дом. Но юбилейные торжества жители Инкино перенесли, объединив с церковной датой: в 1804 году в деревне была заложена православная церковь.

Сейчас в "областном центре" проживает 968 человек, это вместе с соседними деревушками - Пасека и Юрты. В школе учится 198 ребятишек, а на местной бирже труда зарегистрировано 160 безработных. Было здесь когда-то свое сельхозпредприятие, сливочное масло даже в Томск возили. Но пару лет назад АО разорилось, и из бывшего совхоза получилось 16 фермерских хозяйств. Была и врачебная амбулатория, да теперь и ее сократили, а нетяжелых пациентов лечат два фельдшера и акушерка: могут и роды принять, и зуб выдернуть, если очень надо. С более тяжелыми недугами приходится ездить в Парабель или даже в Колпашево. Но пришел прогресс и в эти глухие места: например, у сельпо появились конкуренты. Раньше даже муку или сахар купить было проблемой. А теперь делаешь заказ местным коммерсантам - привезут, что хочешь: хоть крупу, хоть мебель, и накрутка совсем небольшая!

Вот какой он - настоящий центр Томской области...

Самые интересные сведения о районе:

JPG tr_trofimov.jpg

Все загрузки...

Немного информации мы нашли на сайте Александра Трофимова. Где описано местонахождение центра Томской области.



В сельской библиотеке мы познакомились с исследовательской работой, выполненной учащимися 7 «а» класса гимназии № 29 г. Томска. Вологжанина Елена Ивановна, учитель математики и Зубарева Александра Викторовна, учитель географии, с ребятами: Елисеевым Андреем, Разиным Андреем и Вандышевым Андреем используя различные методики расчёта произвели расчёты по определению местонахождения географического центра Томской области, используя доступные методики.

Существуют различные методики расчёта географического центра территорий

- Методика расчёта географического центра по координатам;
- Методика расчёта географического центра по определению центра тяжести территории;
- Геометрический способ расчёта географического центра;
- Использование графического редактора.

Методика расчета географического центра по географическим координатам

Автор методики Нуждин Борис Васильевич.

- Зная географические координаты крайних точек Томской области, можно определить координаты её географического центра.
- Для определения географических координат крайних точек Томской области использовалась карта М 1: 1000 000.

Крайняя точка	местонахождение	Широта	Долгота	С чем граничит
N	Каргасокский	61° с.ш.		Ханты-Мансийский АО
S	Кожевниковский	55° 48' с.ш		Новосибирская обл.
W	Каргасокский		75° в.д.	Омская обл.
E	Тегульдетский		89 °18' в.д	Красноярский край



Координаты Географического Центра Томской области:

58° 24' с.ш. и 82° 9' в.д.

Координаты села Инкино : 58° 28' с.ш. и 82° 07' в.д.

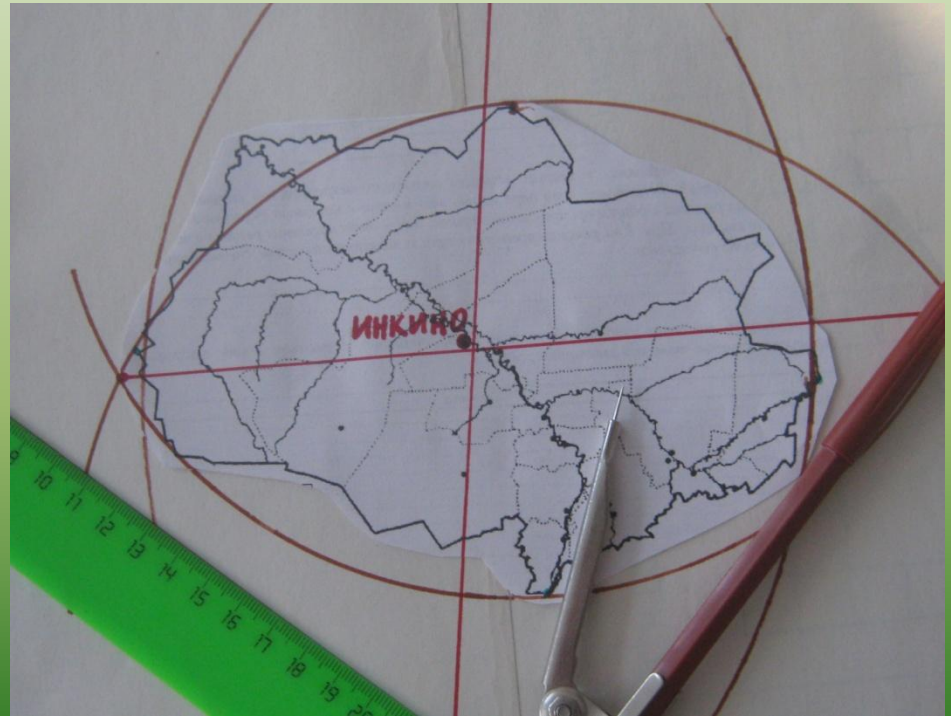
Методика расчета географического центра по определению центра тяжести территории.

Автор методики Дмитрий Иванович Менделеев

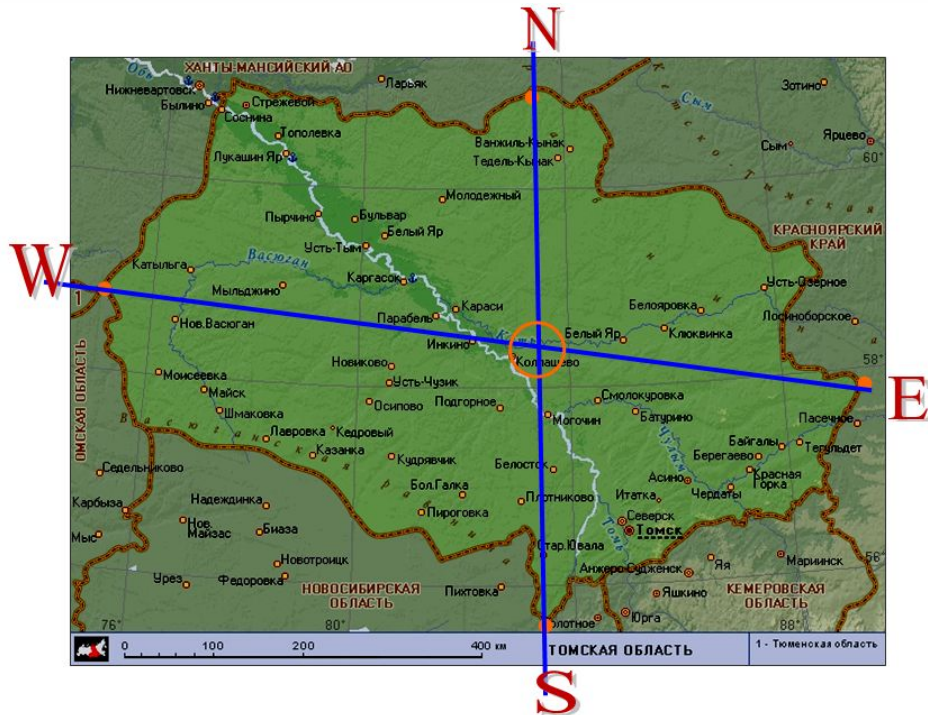
Изготовив фигуру с очертанием Томской области, с помощью иголки и циркуля ребята нашли точку равновесия (центр тяжести фигуры). Центр тяжести определился в районе с. Инкино.



Геометрический способ расчета географического центра.



редактора



С появлением вычислительной техники решение подобных задач стало возможным без чертёжных инструментов. Определить географический центр Томской области можно с помощью векторного редактора CorelDraw. Которая главным образом предназначена для подготовки макетов и изображений профессионального качества с использованием инструментов векторной графики.

Вывод о местонахождении географического центра Томской области

Проведя практическую часть по местонахождению географического центра с помощью четырёх различных методик, Елисеев А., Разин А. и Вандышев А. выяснили, что местонахождение либо совпадает с установленным ранее (с. Инкино), либо находится на незначительном расстоянии от него. Что можно отнести к относительной погрешности с учётом использования карт различных масштабов.

СЕЛО ИНКИНО
КОЛПАШЕВСКОГО РАЙОНА
ЯВЛЯЕТСЯ ГЕОГРАФИЧЕСКИМ
ЦЕНТРОМ ТОМСКОЙ ОБЛАСТИ.
ОСНОВАЛИ ЕГО ПЕРЕСЕЛЕНЦЫ
ИЗ ТОГУРА: ЗІВОЗІ.
ЗДЕСЬ СРУБИЛИ
ПЕРВУЮ ИЗБУ КРЕСТЬЯНЕ
ПШЕНИЧНИКОВ, КОНОВАЛОВ,
ПАНОВ И КОЧЕНГИН.
НАЗВАЛИ ДЕРЕВНЮ ИНКИНО,
Т.К. ОНА НАХОДИЛАСЬ НА ЗЕМЛЕ,
ПРИНАДЛЕЖАЩЕЙ
ИНКИНЫМ ЮРТАМ.



Камень установлен Администрацией Инкинского сельского поселения в 2007 году.

Будущее географического центра Томской области.

Географический Центр Томской области определён относительно недавно. И этот факт, мы думаем, в ближайшее время заинтересует общественность и привлечёт внимание к местонахождению данного центра. Село Инкино станет достаточно известным населённым пунктом в Томской области. Возможно будет разработан туристический маршрут «Путешествие к географическому центру Томской области».

Инкинская земля хранит нетронутые уголки суровой сибирской природы, исторические памятники. В археологическую карту Томской области включено несколько памятников, расположенных как в самом селе Инкино, так в его окрестностях:

- Юрты Инкины (Инкинское древнее жильё), относится к позднему средневековью;
- Инкинская находка – случайно найденное каменное изображение рыбы, отнесённое специалистами к неолиту («Археологическая карта Томской области», с. 76);
- Инкинский грунтовый могильник (Инкинское остяцкое кладбище);
- Мигалка могильник;
- Мысовской могильник и другие.



У выпускников школы стало доброй традицией приходить к камню и загадывать желания .

Литература

- Исследовательская работа учащихся 7 «а» класса гимназии № 29 г. Томска, Елисеева А., Разина А., Вандышева А. под рук. Вологжаниной Е. И., Зубаревой А. В. «Где находится географический центр Томской области?»;
- И. Воробьева, Язык земли, «О местных географических названиях Западной Сибири». Зап-Сиб кн. изд-во, Новосибирск, 1973, с.81);
- Л.А.Чиндина и др. «Археологическая карта Томской области», том 1, изд-во Томского университета, Томск, 1990г. с. 69.;
- Фотографии из личного архива семьи Белозерцевых и семьи Соболевых;
- http://trofimov.tomsk.ru/current/tr/tr_00.shtm
- <http://www.google.ru/search?q=%D0%BA%D0%BB%D1%8E%D0%BA%D0%B2%D0%B0+%D1%84%D0%BE%D1%82%D0%BE&hl=ru&newwindow=1&tbm=isch&tbo=u&source=univ&sa=X&ei=JglTUeGuGMTkswa-ioD4DQ&sqi=2&ved=0CCwQsAQ&biw=1024&bih=677>
- <http://www.google.ru/search?q=%D0%B3%D1%80%D0%B8%D0%B1%D1%8B+%D0%BF%D0%BE%D0%B4%D0%B1%D0%B5%D1%80%D0%B5%D0%B7%D0%BE%D0%B2%D0%B8%D0%BA%D0%B8+%D1%84%D0%BE%D1%82%D0%BE&hl=ru&newwindow=1&biw=1024&bih=634&tbm=isch&tbo=u&source=univ&sa=X&ei=jgxTUcPdEc3DtAbqhoDwDO&sqi=2&ved=0CCwQsAQ>
- <http://www.google.ru/search?q=%D0%9A%D0%B5%D0%B4%D1%80%D0%BE%D0%B2%D1%8B%D0%B5+%D1%88%D0%B8%D1%88%D0%BA%D0%B8+%D1%84%D0%BE%D1%82%D0%BE&hl=ru&newwindow=1&biw=1024&bih=634&tbm=isch&tbo=u&source=univ&sa=X&ei=CQ5TUZu0EsnVswavsoGwDA&ved=0CCwQsAQ>