


И. И. Барнинова, А. А. Плешаков, Н. И. Соини



# ГЕОГРАФИЯ

Начальный курс



5

дрофа



Электронное приложение  
[www.drofa.ru](http://www.drofa.ru)

# *ЗНАТОКИ ГЕОГРАФИИ*

Интеллектуальная игра  
по географии 5 класс

# Темы

1. Науки о природе	<u>10</u>	<u>20</u>	<u>30</u>	<u>40</u>	<u>50</u>
2. Географические открытия	<u>10</u>	<u>20</u>	<u>30</u>	<u>40</u>	<u>50</u>
3. Русские путешественники	<u>10</u>	<u>20</u>	<u>30</u>	<u>40</u>	<u>50</u>
4. Вселенная	<u>10</u>	<u>20</u>	<u>30</u>	<u>40</u>	<u>50</u>
5. Виды изображений	<u>10</u>	<u>20</u>	<u>30</u>	<u>40</u>	<u>50</u>
6. Строение Земли	<u>10</u>	<u>20</u>	<u>30</u>	<u>40</u>	<u>50</u>
7. Материки	<u>10</u>	<u>20</u>	<u>30</u>	<u>40</u>	<u>50</u>
8. <u>ФИНАЛ</u>					

# 1. Науки о природе (10)

---

**Общее название  
всех наук о природе**

**Ответ : естественные науки**



# 1. Науки о природе (20)

---



**Как называется  
наука о  
населении,  
его количестве,  
условиях жизни**

**Ответ: демография**



# 1. Науки о природе (30)



**ФОТОВОПРОС** Какие явления природы изображены на фотографиях?

**Ответ : физические**



# 1. Науки о природе (40)

---

**На какие два основных  
раздела делят  
географию?**

**Ответ : физическую географию и  
социально-экономическую географию**



# 1. Науки о природе (50)

---



**Что является  
объектом  
изучения  
географии?**

**Ответ:**

- 1. форма Земли,**
- 2. строение Земли,**
- 3. земная поверхность**



## 2. Географические открытия (10)

---

УДАЧА

**Ваш выигрыш увеличивается  
на 10 баллов**





## 2. Географические открытия (20)



**Назовите  
год открытия  
Америки**

**Ответ: 1492**



## 2. Географические открытия (30)

---



Экспедиция этого исследователя доказала шарообразность Земли и наличие единого Мирового океана

**Ответ: Фернан Магеллан**



## 2. Географические открытия (40)



Вопрос

нужно отдать

**ФОТОВОПРОС** Кто автор этой карты?

**Ответ: Эратосфен**



## 2. Географические открытия (50)

---

Установите соответствие:

- |                     |              |
|---------------------|--------------|
| 1. Христофор Колумб | А. 1606      |
| 2. Фернан Магеллан  | Б. 1492      |
| 3. Виллем Янсзон    | В. 1519-1522 |

**Ответ:**

**1Б**

**2В**

**3А**



### 3. Русские путешественники (10)



Какой материк был открыт ими в 1820 году?

Ответ: Антарктида



### 3. Русские путешественники (20)



Этот путешественник исследовал труднодоступные районы Азии. Нанес на карту более 20 горных хребтов, ряд озер и рек

**Ответ: Николай Пржевальский**



### 3. Русские путешественники (30)



**Этот  
мореплаватель  
возглавил первое  
русское  
кругосветное  
плавание**

**Ответ: Иван Крузенштерн**



### 3. Русские путешественники (40)



**Назовите имя  
человека,  
открывшего пролив  
между Азией и  
Америкой**

**Ответ: Семен Дежнев**





## 3. Русские путешественники (50)

---




**Перечислите  
3 моря, за  
которые «ходил»  
Афанасий  
Никитин**

**Ответ: Каспийское,  
Аравийское,  
Черное**



## 4. Вселенная (10)




**Сколько планет в Солнечной системе**

**Ответ: восемь**



## 4. Вселенная (20)

---




Самая большая  
планета  
Солнечной  
системы

**Ответ: Юпитер**



## 4. Вселенная (30)

---



**Как называется  
гигантское  
скопление  
звезд**

**Ответ: галактика**



## 4. Вселенная (40)

---



Перечислите  
планеты  
Земной группы

**Ответ: Марс, Венера,  
Меркурий, Земля**



## 4. Вселенная (50)



Назовите представленное созвездие

Ответ Большая медведица



## 5. Виды изображений (10)

---



**Прибор  
для определения  
сторон горизонта**

**Ответ: компас**



## 5. Виды изображений (20)

---



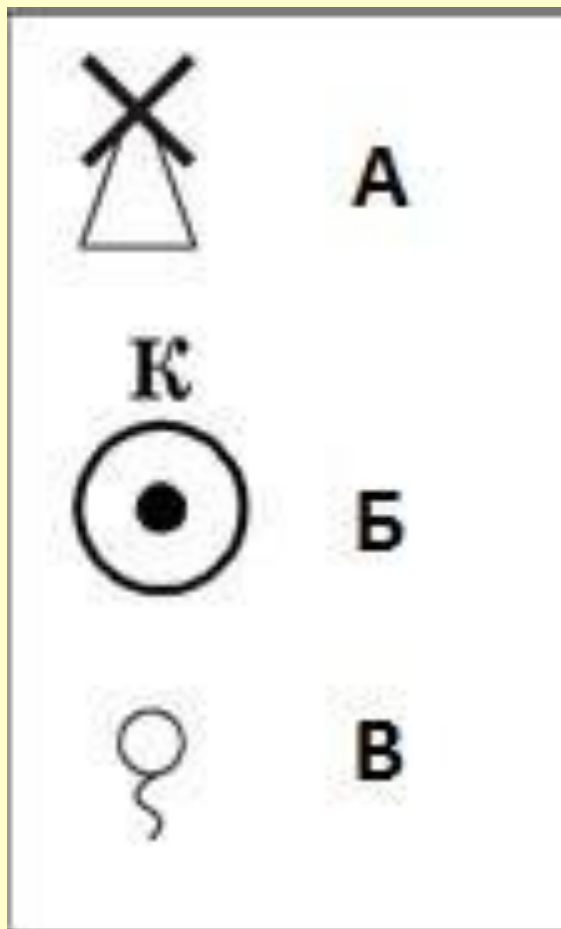
Как называются  
линии,  
соединяющие  
Северный и  
Южный полюсы ?

**Ответ: меридианы**





## 5. Виды изображений (30)

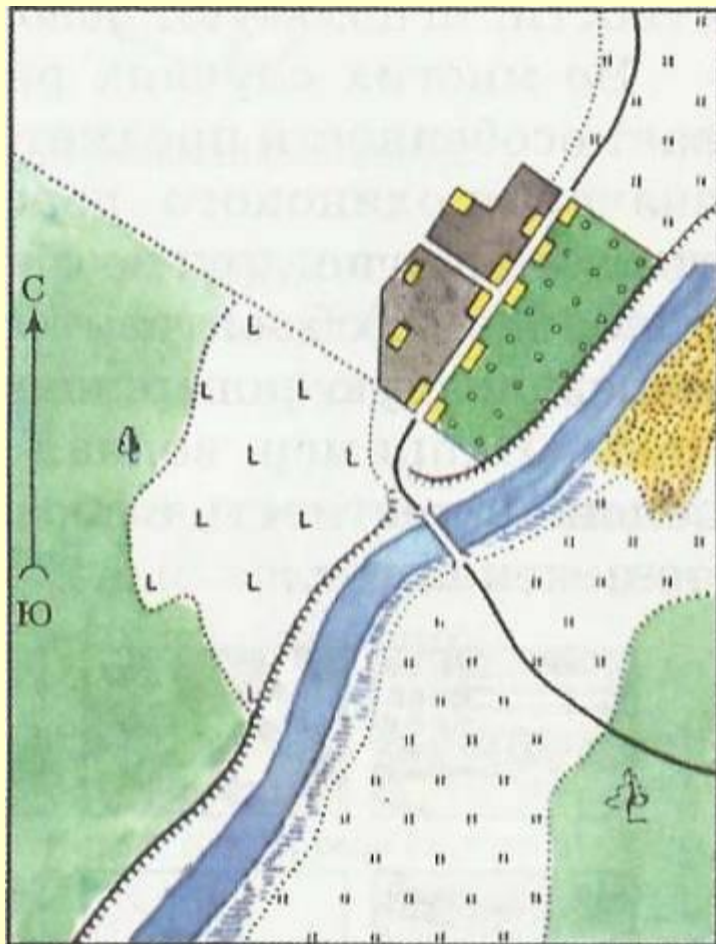


Какая буква  
соответствует  
условному  
знаку  
«родник»?

**Ответ: В**



## 5. Виды изображений (40)




Назовите любые  
5 объектов,  
изображенных  
на карте местности

**Ответ:** дерево, река, мост,  
населенный пункт, вырубка,  
фруктовый сад, обрыв, мост



## 5. Виды изображений (50)



К какой стороне горизонта нужно повернуться лицом, чтобы справа оказался север?

**Ответ: запад**



## 6. Строение Земли (10)

---

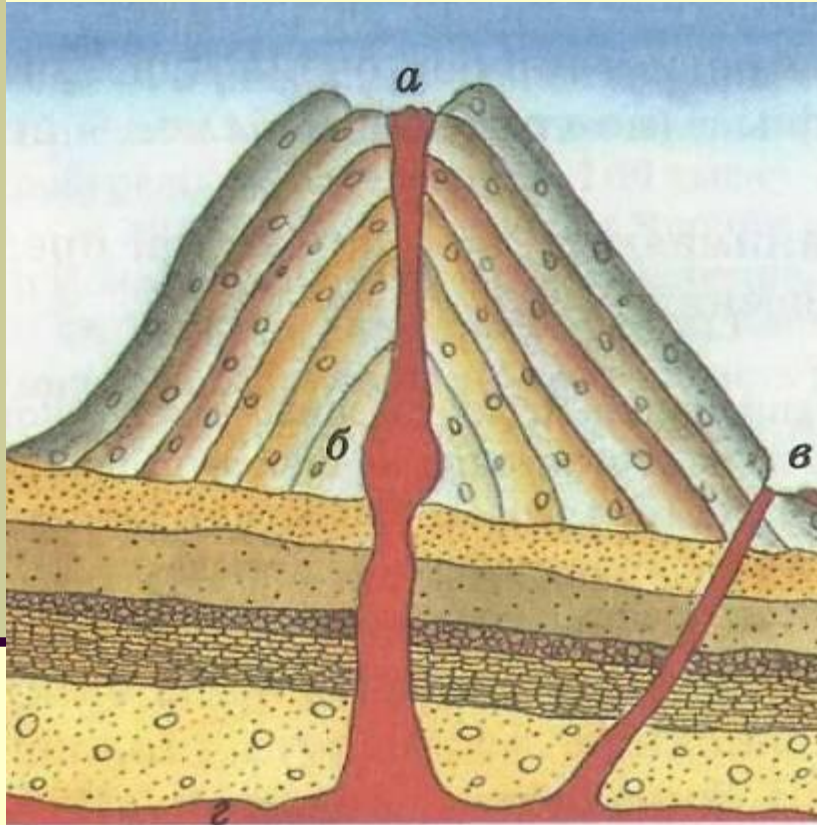


Как называется  
твердая  
оболочка  
Земли?

Ответ: литосфера



## 6. Строение Земли (20)



Строение вулкана

Что

скрывается

под буквой А

Ответ: кратер вулкана



## 6. Строение Земли (30)



**К какому типу происхождения относятся эти породы?**

**Ответ: осадочные**



## 6. Строение Земли (40)

# АУКЦИОН



**Назовите действующий вулкан России**

**Ответ: Ключевская сопка**



## 6. Строение Земли (50)

---



Какой рельеф преобладает в Карелии?

**Ответ: равнинный**





## 7. Материки (10)

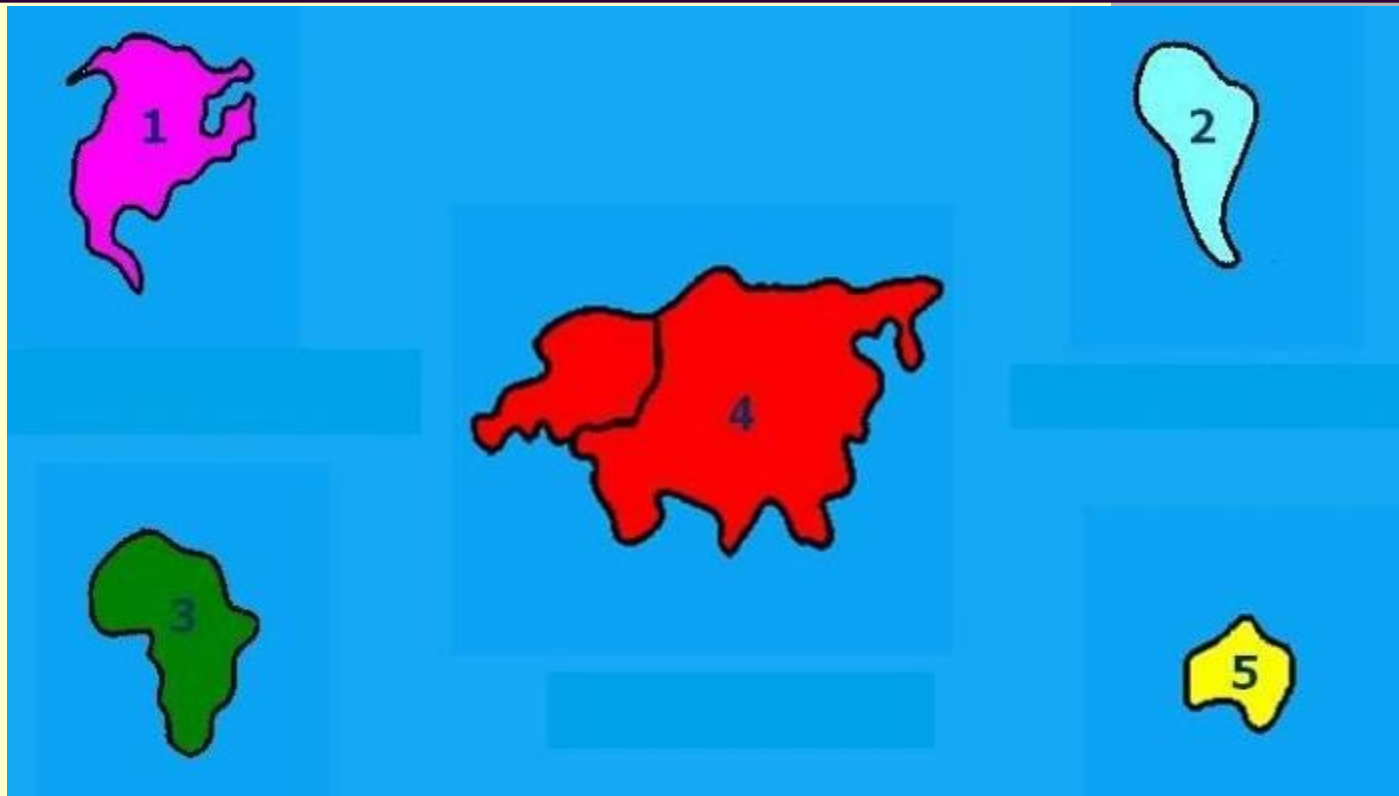


**Сколько  
частей света  
на планете  
Земля?**

**Ответ: шесть**



# 7. Материки (20)



Определите материк под цифрой 4

Ответ: Евразия



# 7. Материки (30)



**На территории  
какого материка  
расположена  
самая крупная  
пустыня Земли  
Сахара**

**Ответ: Африка**



## 7. Материки (40)



**Какому материку характерны эти животные?**

**Ответ: Австралии**



## 7. Материки (50)



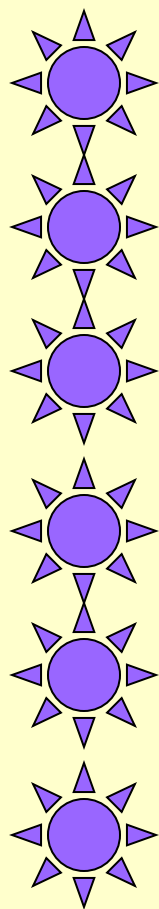
На территории  
какого материка  
расположено  
самое глубокое  
озеро мира

Ответ: Евразия.  
Озеро Байкал



# ФИНАЛ

---



Рекорды

Атмосфера

Самоцветы

Удивительное рядом

Загадка

Вода

# Рекорды

---

Это озеро - достопримечательность не только России, а всего мира. Ему нет равных в мире по возрасту, глубине, запасам и свойствам пресной воды, многообразию и эндемизму органической жизни.

Глубина озера- 1637 метров, В его котловине сосредоточено около 20% мировых запасов пресных озерных вод планеты

**Ответ: озеро Байкал**



# Атмосфера

---

Гигантские атмосферные вихри, возникающие над тропическими морями, когда поднимающийся теплый воздух начинает стремительно вращаться, захватывая обширные области. Скорость вращения до 400км/ч. Как называется это грозное явление?

**Ответ: ураган (тайфун)**





# Самоцветы

---

Это минерал содержит 57% чистой меди.  
Рисунок камня узорчатый, нарядный. Его окраска богата оттенками - вся палитра зеленых тонов от светло-зеленого до густого темно-зеленого цвета...  
Его называют атласная руда, павлиний камень, медная зелень.  
Этому самоцвету посвящены сказы П. Бажова.  
На отделку зала в Эрмитаже ушло 133 пуда этого самоцвета.

**Ответ: малахит**



# Удивительное рядом

---

На территории Карелии расположен водопад на реке Суна, его в своей оде воспел губернатор Олонецкой губернии Г.Р. Державин.

Ответ Кивач



# Загадка

---

Рассыпался горох на семьдесят  
дорог, никто его не подберет

Отгадка : град



# Вода

---

По территории России протекает одна из крупнейших рек на Земле и самая большая в Европе. Принимает около 200 притоков. Назовите реку и ее притоки.

Ответ: река Волга, притоки – Сызранка, Тишерек, Каргалка, Игарка, Уса, Кубра.



Игра окончена.



## Использованная литература

---

1. Барина И.И. География. Начальный курс. 5 класс. / И.И. Барина, А.А. Плешаков, Н.И. Сонин- М., Дрофа, 2013.
2. Электронное приложение к учебнику Барина И.И. География. Начальный курс. 5 класс. / И.И. Барина, А.А. Плешаков, Н.И. Сонин- М., Дрофа, 2013.
3. И. И. Барина, Т. А. Карташева. География. Начальный курс. 5 класс. Методическое пособие к учебнику И. И. Бариновой, А. А. Плешакова, Н. И. Сониной «География. Начальный курс. 5 класс– М., Дрофа 2013.
4. Я познаю мир. География. Энциклопедия. – М., АСТ, 1997.

# Интернет-ресурсы

- <http://stat18.privet.ru/lr/0a19a71b37652619ecb933ae5dda8634> И. Крузенштерн
- [http://img0.liveinternet.ru/images/attach/c/2/69/317/69317013\\_Image1.jpg](http://img0.liveinternet.ru/images/attach/c/2/69/317/69317013_Image1.jpg) Беллинсгаузен и Лазарев
- <http://www.agesmystery.ru/sites/default/files.jpg> Афанасий Никитин
- [http://img0.liveinternet.ru/images/attach/c/7/95/624/95624770\\_3827565\\_pla\\_jupiter.jpg](http://img0.liveinternet.ru/images/attach/c/7/95/624/95624770_3827565_pla_jupiter.jpg) Юпитер
- <http://www.cirota.ru/forum/images/82/82372.jpeg> галактика
- [http://img1.liveinternet.ru/images/attach/c/1/60/265/60265062\\_1276435901\\_8524052.jpg](http://img1.liveinternet.ru/images/attach/c/1/60/265/60265062_1276435901_8524052.jpg) рассвет
- [http://www.bugaga.ru/uploads/posts/2009-05/1243795233\\_02239c268a88.jpg](http://www.bugaga.ru/uploads/posts/2009-05/1243795233_02239c268a88.jpg) извержение вулкана
- <http://www.agentia.org/imagini-articole/ce-spun-planetele-despre-poporul-roman-2532.jpg> солн система
- <http://www.eltarotdeana.com/wp-content/uploads/2010/06/astros.gif> комета
- <http://myphysiography.ru/img/16.jpg> план местности
- [http://www.fullgadgets.com/gadgets/components/com\\_virtuemart/show\\_image\\_in\\_imgtag.php?filename=A94005.jpg&newxsize=250&newysize=250&fileout](http://www.fullgadgets.com/gadgets/components/com_virtuemart/show_image_in_imgtag.php?filename=A94005.jpg&newxsize=250&newysize=250&fileout) компас
- <http://im0-tub-ru.yandex.net/i?id=177992454-05-72&n=21> Магеллан
- [http://lib.rus.ec/i/90/353590/\\_70408\\_geogr9.jpg](http://lib.rus.ec/i/90/353590/_70408_geogr9.jpg) условные знаки
- <http://www.eso.org/public/outreach/eduoff/vt-2004/Background/Infol2/vt2004-d4-fig1.jpg> планеты земной группы
- <http://900igr.net/datas/geografija/Teplovye-pojasa-Zemli/0006-006-Ugadaj-materik-po-konturam.jpg> контуры материков

# Интернет-ресурсы

- <http://stat18.privet.ru/lr/0a2864249dda4e23ca7203fe6a6ad4ca> Сахара
- [http://www.ksonline.ru/files/news/4538\\_file\\_bayk\\_spring.jpg](http://www.ksonline.ru/files/news/4538_file_bayk_spring.jpg) Байкал
- <http://myphysiography.ru/img/38.jpg> вулкан
- [http://www.turoboz.ru/cmsdb/article\\_images/images/kluchevskaja-sopka.jpg](http://www.turoboz.ru/cmsdb/article_images/images/kluchevskaja-sopka.jpg) Ключевская сопка
- <http://www.ncwcom.com/~jones/Geology/pictures/lime.jpg> известняк
- [http://www.rai.by/images/uploaded/photos\\_1952.jpg](http://www.rai.by/images/uploaded/photos_1952.jpg) песчанник
- <http://900igr.net/datai/okruzhajuschij-mir/Forma-Zemli/0013-018-Storony-gorizonta.jpg> стороны горизонта
- <http://www.geoglobus.ru/earth/geo1/zgeo21.JPG> западное полушарие
- <http://i052.radikal.ru/1007/9d/6117c848b1a0.jpg> карта мира
- <http://kosmos.ru/wp-content/uploads/2012/07/bolshaya-medvedica-sozvezdie.jpg> созвездие Большой медведицы
- [http://upload.wikimedia.org/wikipedia/commons/thumb/d/dd/Earth\\_layers\\_model.png/599px-Earth\\_layers\\_model.png](http://upload.wikimedia.org/wikipedia/commons/thumb/d/dd/Earth_layers_model.png/599px-Earth_layers_model.png) строение Земли
- <http://img.by/i/WRqt.jpg> ехидна
- [http://2krota.ru/uploads/posts/2010-05/1273433722\\_36496e2686b0.jpg](http://2krota.ru/uploads/posts/2010-05/1273433722_36496e2686b0.jpg) коала
- [http://static.kharkovforum.com/customprofilepics/profilepic210215\\_1.gif](http://static.kharkovforum.com/customprofilepics/profilepic210215_1.gif) кенгуру
- <http://admmegion.ru/upload/iblock/cf1/jddou2.jpg> демография