


И. И. Барнинова, А. А. Плешаков, Н. И. Соини



ГЕОГРАФИЯ

Начальный курс



5

дрофа



Электронное приложение
www.drofa.ru

ЗНАТОКИ ГЕОГРАФИИ

Интеллектуальная игра
по географии 5 класс

Лисенков Сергей
Александрович –
учитель географии
ГБОУ СОШ «ЦО» пос.
Варламово
м.р.Сызранский, Самарская
область
2013

Темы

1. Науки о природе	<u>10</u>	<u>20</u>	<u>30</u>	<u>40</u>	<u>50</u>
2. Географические открытия	<u>10</u>	<u>20</u>	<u>30</u>	<u>40</u>	<u>50</u>
3. Русские путешественники	<u>10</u>	<u>20</u>	<u>30</u>	<u>40</u>	<u>50</u>
4. Вселенная	<u>10</u>	<u>20</u>	<u>30</u>	<u>40</u>	<u>50</u>
5. Виды изображений	<u>10</u>	<u>20</u>	<u>30</u>	<u>40</u>	<u>50</u>
6. Строение Земли	<u>10</u>	<u>20</u>	<u>30</u>	<u>40</u>	<u>50</u>
7. Материки	<u>10</u>	<u>20</u>	<u>30</u>	<u>40</u>	<u>50</u>
8. <u>ФИНАЛ</u>					

1. Науки о природе (10)

**Общее название
всех наук о природе**

Ответ : естественные науки



1. Науки о природе (20)



**Как называется
наука о
населении,
его количестве,
условиях жизни**

Ответ: демография



1. Науки о природе (30)



ФОТОВОПРОС Какие явления природы изображены на фотографиях?

Ответ : физические



1. Науки о природе (40)

**На какие два основных
раздела делят
географию?**

**Ответ : физическую географию и
социально-экономическую географию**



1. Науки о природе (50)



**Что является
объектом
изучения
географии?**

Ответ:

- 1. форма Земли,**
- 2. строение Земли,**
- 3. земная поверхность**



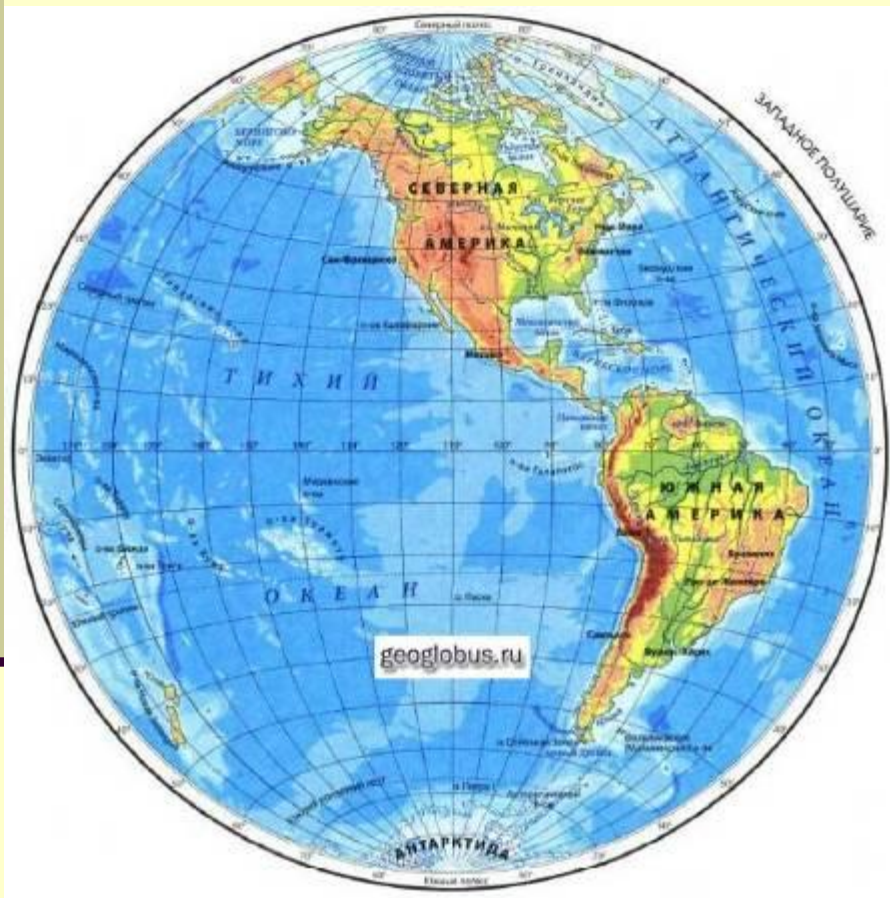
2. Географические открытия (10)

УДАЧА

**Ваш выигрыш увеличивается
на 10 баллов**



2. Географические открытия (20)



**Назовите
год открытия
Америки**

Ответ: 1492



2. Географические открытия (30)



Экспедиция этого исследователя доказала шарообразность Земли и наличие единого Мирового океана

Ответ: Фернан Магеллан



2. Географические открытия (40)



Вопрос

нужно отдать

ФОТОВОПРОС Кто автор этой карты?

Ответ: Эратосфен



2. Географические открытия (50)

Установите соответствие:

- | | |
|---------------------|--------------|
| 1. Христофор Колумб | А. 1606 |
| 2. Фернан Магеллан | Б. 1492 |
| 3. Виллем Янсзон | В. 1519-1522 |

Ответ:

1Б

2В

3А



3. Русские путешественники (10)



Какой материк был открыт ими в 1820 году?

Ответ: Антарктида



3. Русские путешественники (20)



Этот путешественник исследовал труднодоступные районы Азии. Нанес на карту более 20 горных хребтов, ряд озер и рек

Ответ: Николай Пржевальский



3. Русские путешественники (30)



**Этот
мореплаватель
возглавил первое
русское
кругосветное
плавание**

Ответ: Иван Крузенштерн

<http://korabli.ucoz.ru/>



3. Русские путешественники (40)



**Назовите имя
человека,
открывшего пролив
между Азией и
Америкой**

Ответ: Семен Дежнев



3. Русские путешественники (50)



**Перечислите
3 моря, за
которые «ходил»
Афанасий
Никитин**

**Ответ: Каспийское,
Аравийское,
Черное**



4. Вселенная (10)




Сколько планет в Солнечной системе

Ответ: восемь



4. Вселенная (20)




Самая большая
планета
Солнечной
системы

Ответ: Юпитер



4. Вселенная (30)



**Как называется
гигантское
скопление
звезд**

Ответ: галактика



4. Вселенная (40)



Перечислите
планеты
Земной группы

**Ответ: Марс, Венера,
Меркурий, Земля**



4. Вселенная (50)



Назовите представленное созвездие

Ответ Большая медведица



5. Виды изображений (10)



**Прибор
для определения
сторон горизонта**

Ответ: компас



5. Виды изображений (20)

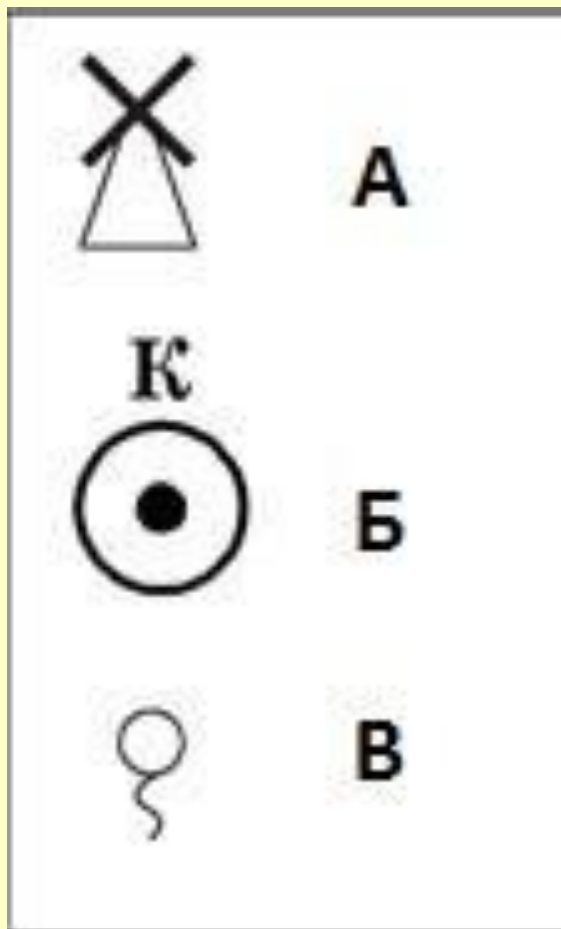


Как называются
линии,
соединяющие
Северный и
Южный полюсы ?

Ответ: меридианы



5. Виды изображений (30)

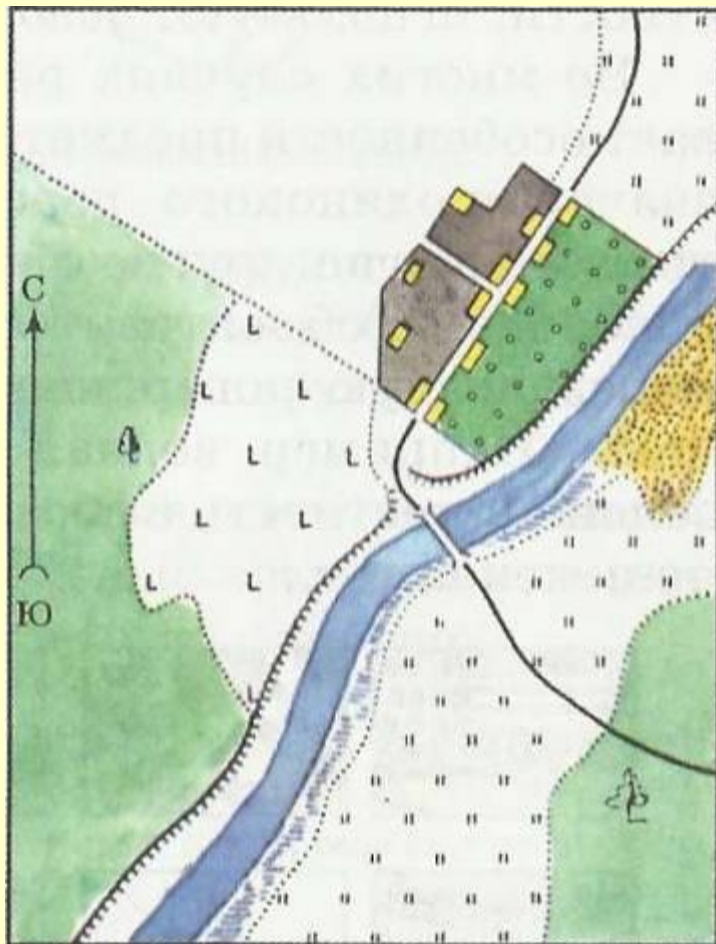


Какая буква
соответствует
условному
знаку
«родник»?

Ответ: В



5. Виды изображений (40)




Назовите любые
5 объектов,
изображенных
на карте местности

Ответ: дерево, река, мост,
населенный пункт, вырубка,
фруктовый сад, обрыв, мост



5. Виды изображений (50)



К какой стороне горизонта нужно повернуться лицом, чтобы справа оказался север?

Ответ: запад



6. Строение Земли (10)

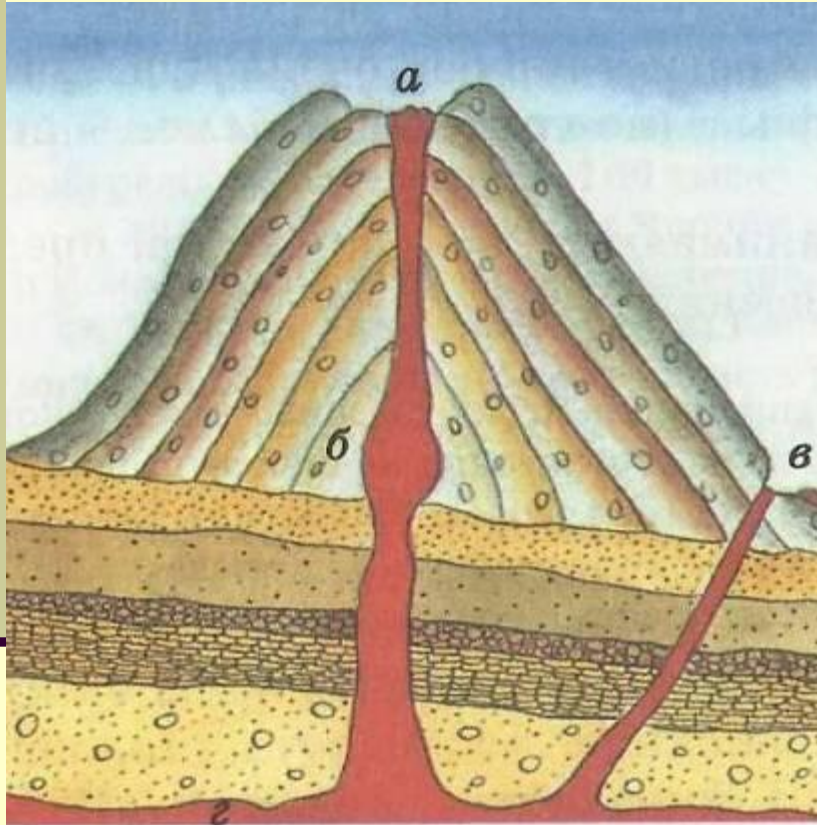


Как называется
твердая
оболочка
Земли?

Ответ: литосфера



6. Строение Земли (20)



Строение вулкана

Что

скрывается

под буквой А

Ответ: кратер вулкана



6. Строение Земли (30)



К какому типу происхождения относятся эти породы?

Ответ: осадочные



6. Строение Земли (40)

АУКЦИОН



Назовите действующий вулкан России

Ответ: Ключевская сопка



6. Строение Земли (50)



Какой рельеф преобладает в нашей Самарской области

Ответ: равнинный



7. Материки (10)



**Сколько
частей света
на планете
Земля?**

Ответ: шесть



7. Материки (20)



Определите материк под цифрой 4

Ответ: Евразия



7. Материки (30)



**На территории
какого материка
расположена
самая крупная
пустыня Земли
Сахара**

Ответ: Африка



7. Материки (40)



Какому материку характерны эти животные?

Ответ: Австралии



7. Материки (50)




На территории
какого материка
расположено
самое глубокое
озеро мира


**Ответ: Евразия.
Озеро Байкал**




ФИНАЛ




Рекорды




Атмосфера




Самоцветы



Удивительное рядом



Загадка



Вода

Рекорды

Это озеро - достопримечательность не только России, а всего мира. Ему нет равных в мире по возрасту, глубине, запасам и свойствам пресной воды, многообразию и эндемизму органической жизни.

Глубина озера- 1637 метров, В его котловине сосредоточено около 20% мировых запасов пресных озерных вод планеты

Ответ: озеро Байкал



Атмосфера

Гигантские атмосферные вихри, возникающие над тропическими морями, когда поднимающийся теплый воздух начинает стремительно вращаться, захватывая обширные области. Скорость вращения до 400км/ч. Как называется это грозное явление?

Ответ: ураган (тайфун)



Самоцветы

Это минерал содержит 57% чистой меди.
Рисунок камня узорчатый, нарядный. Его окраска богата оттенками - вся палитра зеленых тонов от светло-зеленого до густого темно-зеленого цвета...
Его называют атласная руда, павлиний камень, медная зелень.
Этому самоцвету посвящены сказы П. Бажова.
На отделку зала в Эрмитаже ушло 133 пуда этого самоцвета.

Ответ: малахит



Удивительное рядом

На территории Самарской области расположен природный заповедник (1927) федерального значения, созданный для изучения и сохранения флоры и фауны зоны хвойно-широколиственных лесов Среднего Поволжья. Как он называется?

Ответ Жигулевский Заповедник



Загадка

Рассыпался горох на семьдесят
дорог, никто его не подберет

Отгадка : град



Вода

По территории Самарской области протекает одна из крупнейших рек на Земле и самая большая в Европе. Принимает около 200 притоков. Назовите реку и ее притоки, протекающие в нашей местности.

Ответ: река Волга, притоки – Сызранка, Тишерек, Каргалка, Игарка, Уса, Кубра.



Игра окончена.



Использованная литература

1. Барина И.И. География. Начальный курс. 5 класс. / И.И. Барина, А.А. Плешаков, Н.И. Сонин- М., Дрофа, 2013.
2. Электронное приложение к учебнику Барина И.И. География. Начальный курс. 5 класс. / И.И. Барина, А.А. Плешаков, Н.И. Сонин- М., Дрофа, 2013.
3. И. И. Барина, Т. А. Карташева. География. Начальный курс. 5 класс. Методическое пособие к учебнику И. И. Бариной, А. А. Плешакова, Н. И. Сониной «География. Начальный курс. 5 класс– М., Дрофа 2013.
4. Я познаю мир. География. Энциклопедия. – М., АСТ, 1997.

Интернет-ресурсы

- <http://stat18.privet.ru/lr/0a19a71b37652619ecb933ae5dda8634> И. Крузенштерн
- http://img0.liveinternet.ru/images/attach/c/2/69/317/69317013_Image1.jpg Беллинсгаузен и Лазарев
- <http://www.agesmystery.ru/sites/default/files.jpg> Афанасий Никитин
- http://img0.liveinternet.ru/images/attach/c/7/95/624/95624770_3827565_pla_jupiter.jpg Юпитер
- <http://www.cirota.ru/forum/images/82/82372.jpeg> галактика
- http://img1.liveinternet.ru/images/attach/c/1/60/265/60265062_1276435901_8524052.jpg рассвет
- http://www.bugaga.ru/uploads/posts/2009-05/1243795233_02239c268a88.jpg извержение вулкана
- <http://www.agentia.org/imagini-articole/ce-spun-planetele-despre-poporul-roman-2532.jpg> солн система
- <http://www.eltarotdeana.com/wp-content/uploads/2010/06/astros.gif> комета
- <http://myphysiography.ru/img/16.jpg> план местности
- http://www.fullgadgets.com/gadgets/components/com_virtuemart/show_image_in_imgtag.php?filename=A94005.jpg&newxsize=250&newysize=250&fileout компас
- <http://im0-tub-ru.yandex.net/i?id=177992454-05-72&n=21> Магеллан
- http://lib.rus.ec/i/90/353590/_70408_geogr9.jpg условные знаки
- <http://www.eso.org/public/outreach/eduoff/vt-2004/Background/Infol2/vt2004-d4-fig1.jpg> планеты земной группы
- <http://900igr.net/datas/geografija/Teplovye-pojasa-Zemli/0006-006-Ugadaj-materik-po-konturam.jpg> контуры материков

Интернет-ресурсы

- <http://stat18.privet.ru/lr/0a2864249dda4e23ca7203fe6a6ad4ca> Сахара
- http://www.ksonline.ru/files/news/4538_file_bayk_spring.jpg Байкал
- <http://myphysiography.ru/img/38.jpg> вулкан
- http://www.turoboz.ru/cmsdb/article_images/images/kluchevskaja-sopka.jpg Ключевская сопка
- <http://www.ncwcom.com/~jones/Geology/pictures/lime.jpg> известняк
- http://www.rai.by/images/uploaded/photos_1952.jpg песчанник
- <http://900igr.net/datai/okruzhajuschij-mir/Forma-Zemli/0013-018-Storony-gorizonta.jpg> стороны горизонта
- <http://www.geoglobus.ru/earth/geo1/zgeo21.JPG> западное полушарие
- <http://i052.radikal.ru/1007/9d/6117c848b1a0.jpg> карта мира
- http://kosmos.ru/wp-content/uploads/2012/07/bolshaya_medvedica_sozvezdie.jpg созвездие Большой медведицы
- http://upload.wikimedia.org/wikipedia/commons/thumb/d/dd/Earth_layers_model.png/599px-Earth_layers_model.png строение Земли
- <http://img.by/i/WRqt.jpg> ехидна
- http://2krota.ru/uploads/posts/2010-05/1273433722_36496e2686b0.jpg коала
- http://static.kharkovforum.com/customprofilepics/profilepic210215_1.gif кенгуру
- <http://admmegion.ru/upload/iblock/cf1/jddou2.jpg> демография