

ОГКОУ школа-интернат I-II вида Костромской области

Интеллектуально-творческая игра

"Россия - Родина моя"

Составители:

**Пьянкина Наталья Борисовна,
учитель географии**

**Тушенкова Ольга Николаевна,
учитель физики**

**Куликова Наталья Геннадьевна,
учитель информатики**

г. Кострома 2012

Интеллектуально-творческая игра

"Россия - Родина моя"

<p><u>Они</u> <u>прославили</u> <u>Россию</u></p>	<p><u>Забытые</u> <u>русские</u> <u>слова</u></p>	<p><u>Знаешь ли</u> <u>ты карту</u> <u>России?</u></p>
<p>Умелые руки не знают скуки</p>	<p>Рисую я мою Россию</p>	<p>Платок- невидимка</p>
<p><u>Символы</u> <u>России</u></p>	<p>Без поговорок не проживёшь</p>	<p><u>Моя малая</u> <u>родина</u></p>

Интеллектуально-творческая игра

"Россия - Родина моя"

Правила игры

- 1. Выбирает конкурс одна команда, а участвуют в нём обе. Выигрывает та команда, которая быстрее и правильнее выполнит задание.**
- 2. Следующий конкурс выбирает проигравшая команда**
- 3. В игре побеждает та команда, у которой на игровом поле окажется больше символов**

Вам предстоит отгадать предмет, который лежит в черном ящике. Итак...

- 1. Этому предмету всего сто лет, хотя мы привыкли думать, что он намного старше.**
- 2. Прообразом ему послужило изображение японского старичка Фукуруму, у которого голова вытянулась вверх от постоянных раздумий.**

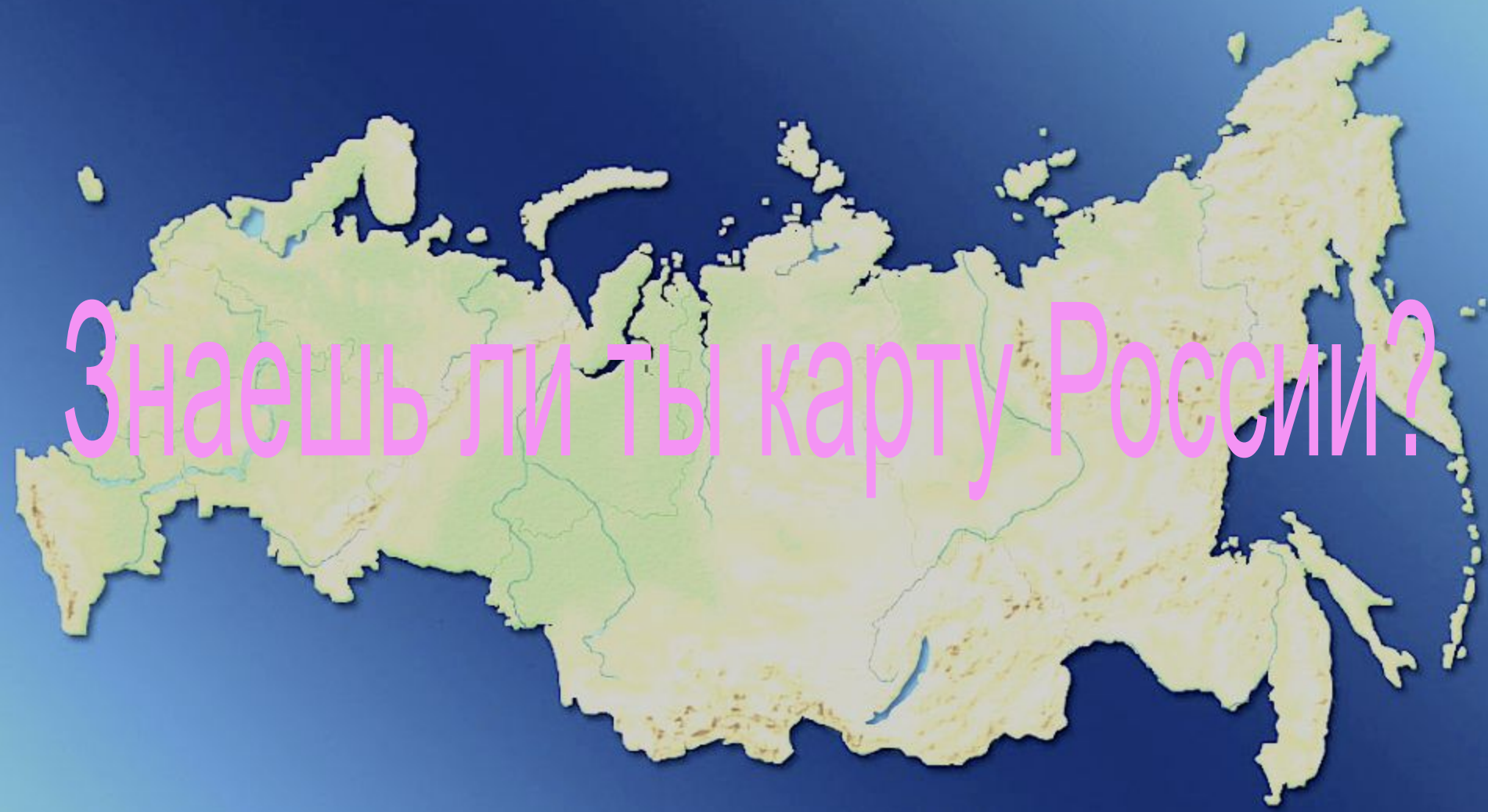


3. Эта деревянная игрушка популярна во всем мире. Её воспринимают как символ России.

**4. Дополнительная подсказка. Традиционно эти игрушки изображают деревенскую девушку в нарядном русском сарафане. Фигурка раскладывается еще на несколько фигурок, вложенных одна в другую. Их число может меняться от 2-3 до 12-24 и даже до 48 штук.
А называется эта игрушка - русская матрешка**



Знаешь ли ты карту России?



Исправь ошибки



Город Ханка

Горы Командорские

Вулкан Челюскин

Полуостров Врангеля

Залив Кольский

Приволжская низменность

A topographic map of the Far East of Russia, showing the Kamchatka Peninsula, the Kuril Islands, the Koryak Peninsula, and the Koryak Mountains. The map is color-coded by elevation, with green for lowlands and yellow/brown for higher elevations. A white box highlights the central part of the map, containing several labels in Russian. The background is a solid blue color.

Озеро Ханка

Острова Командорские

Мыс Челюскин

Остров Врангеля

Полуостров Кольский

Приволжская возвышенность



Вопросы:

1. Самый большой по площади остров России.
2. Самый большой по площади полуостров России.
3. Самое глубокое море России.
4. Самая многоводная река России.


Варианты ответов.

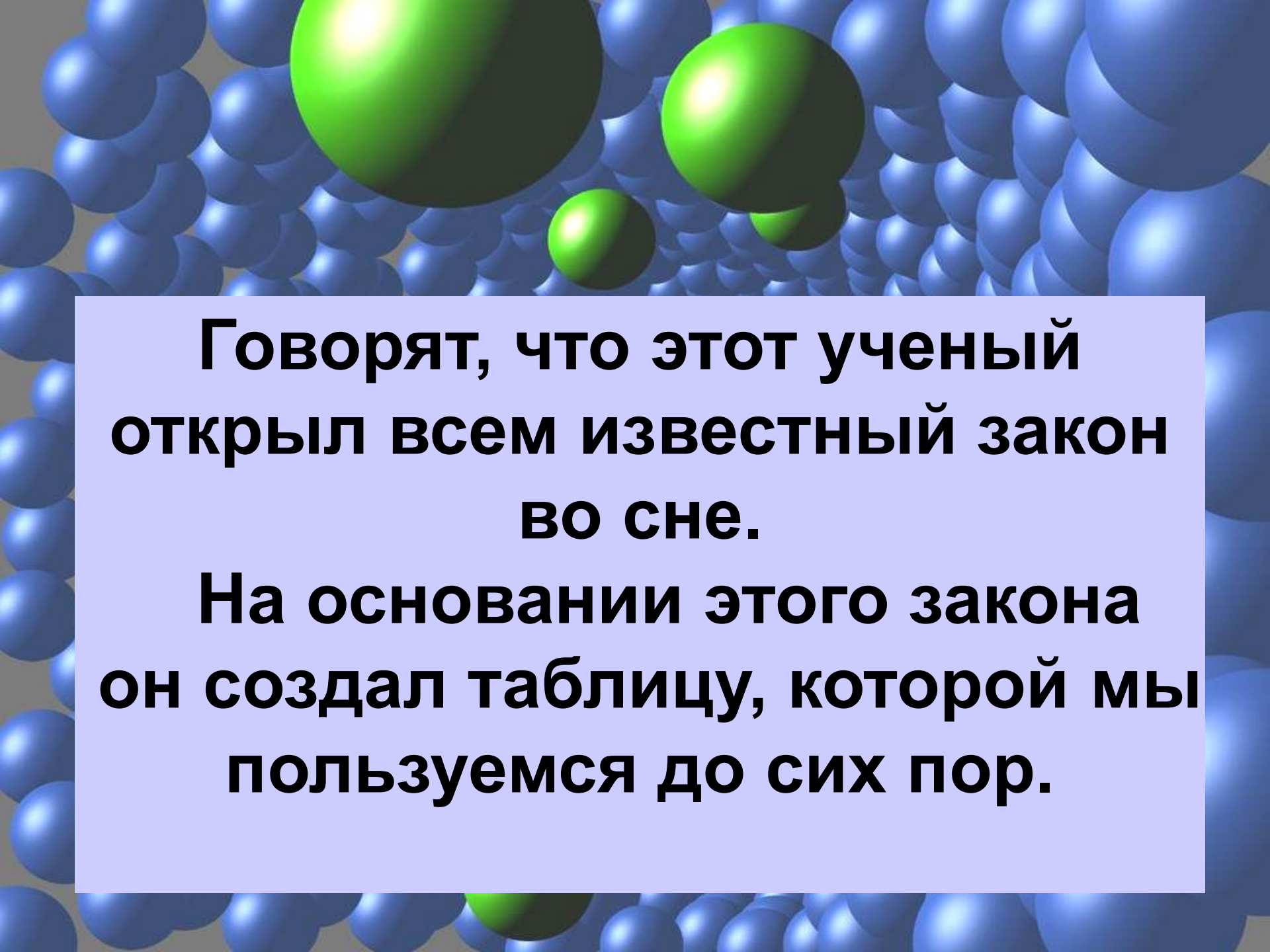
- 1) Таймыр
- 2) Сахалин
- 3) Чукотка
- 4) Волга
- 5) Енисей
- 6) Берингово
- 7) Охотское
- 8) Новая Земля

Ответы: 1 – 2), 2 – 1),
3 – 6), 4 – 5).



Какие горы расположены на территории России?



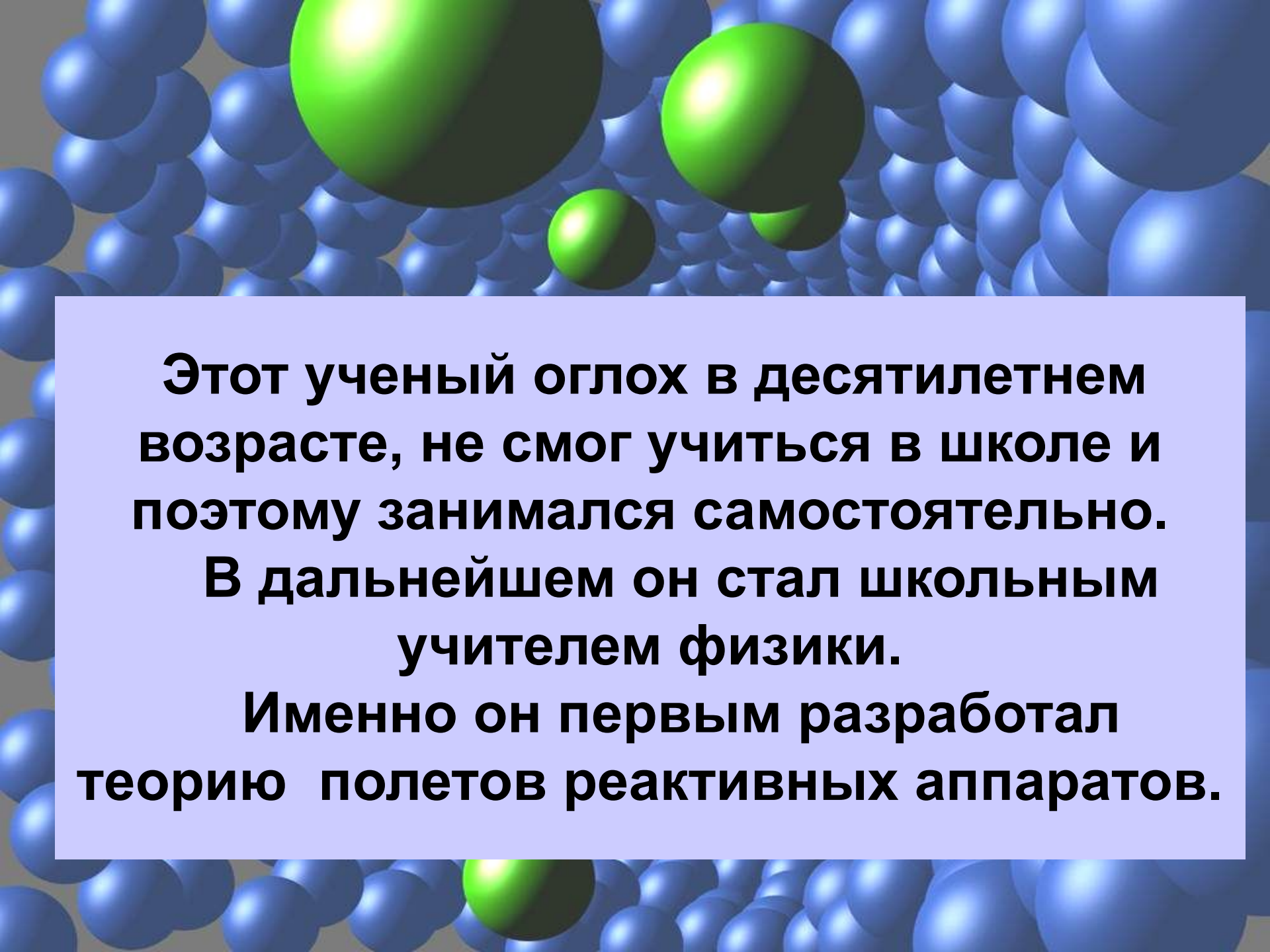
The background of the slide is a dense field of spheres. Most are blue, but there are several larger green spheres scattered throughout. The spheres have a glossy, reflective surface, giving them a three-dimensional appearance. The overall effect is reminiscent of a molecular model or a microscopic view of a material.

**Говорят, что этот ученый
открыл всем известный закон
во сне.**

**На основании этого закона
он создал таблицу, которой мы
пользуемся до сих пор.**




Дмитрий Иванович Менделеев

The background of the slide is a 3D-rendered field of spheres. Most are blue, but several are a vibrant green. The spheres are arranged in a somewhat regular, grid-like pattern, creating a sense of depth and texture. The lighting is soft, giving the spheres a slight shadow and a highlight.

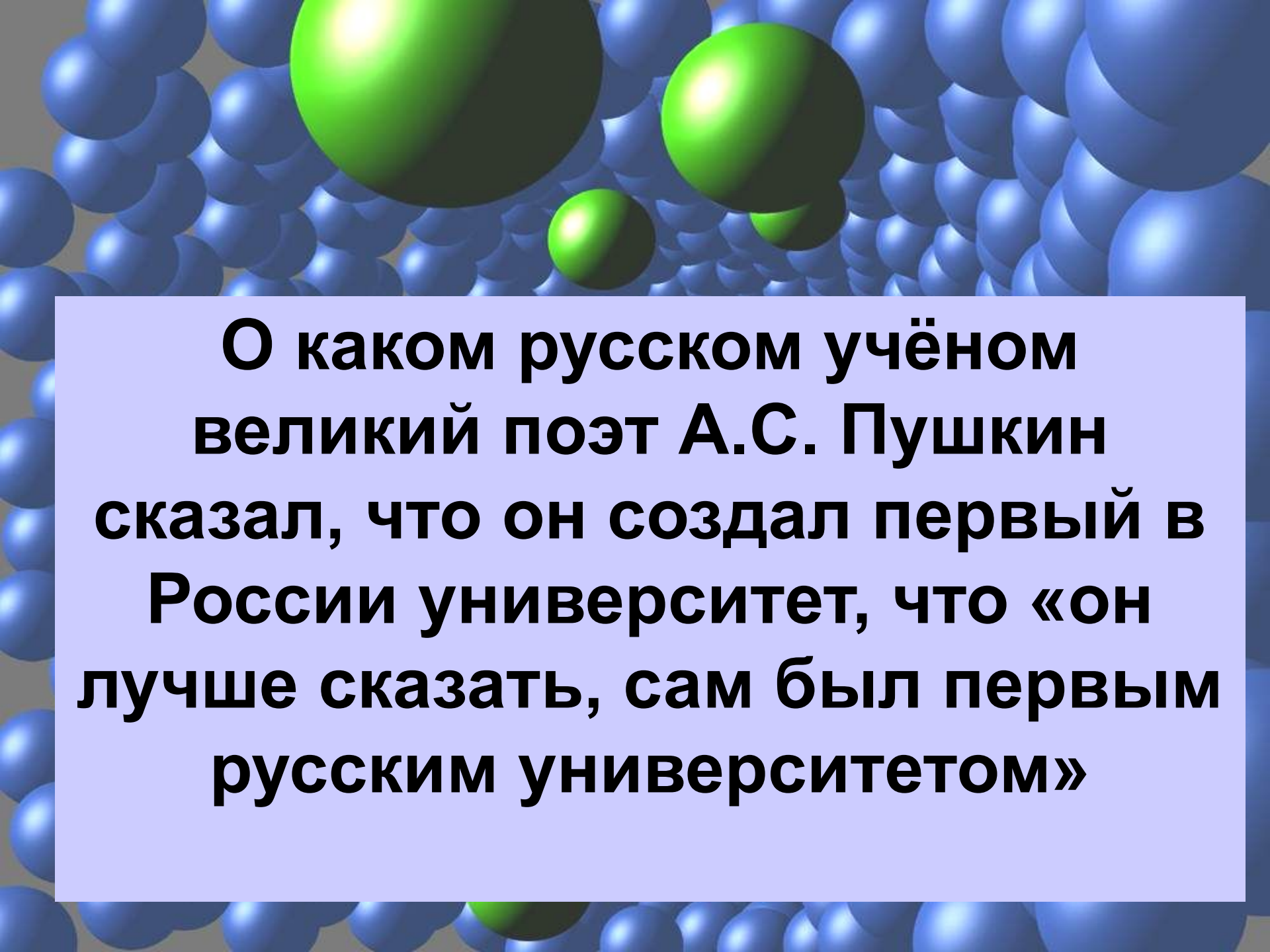
**Этот ученый оглох в десятилетнем
возрасте, не смог учиться в школе и
поэтому занимался самостоятельно.**

**В дальнейшем он стал школьным
учителем физики.**


**Именно он первым разработал
теорию полетов реактивных аппаратов.**



Эдуард Константинович Циолковский

The background of the slide is a dense field of spheres. Most are blue, but several are a vibrant green. The spheres are arranged in a way that creates a sense of depth and texture, with some appearing larger and more prominent than others. The lighting on the spheres gives them a three-dimensional appearance.

**О каком русском учёном
великий поэт А.С. Пушкин
сказал, что он создал первый в
России университет, что «он
лучше сказать, сам был первым
русским университетом»**



Михаил Васильевич Ломоносов



Пыжик

- 1. Маленький зверек**
- 2. Малорослый, пухлый человек**
- 3. Необработанная шерсть**

Кныш

- 1. Лепешка на масле**
- 2. Сварливый человек**
- 3. Сор, хлам**

Кокуй


- 1. Женский головной убор**
- 2. Красный суконный сарафан**
- 3. Птица**













РЕ



«Символы России»

Р 1 а

Родина

100



Столица



;



С=Б

Балалайка

“

$a=0$



Кострома

Вставьте нужные слова

Славься, Отечество наше ?
Братских народов ? вековой.
Предками данная ? народная!
Славься, страна! Мы ? тобой

мудрость гордимся союз свободное,



Список использованной литературы и Интернет-ресурсов:

1. Брейгер Л.М., Глинская П.В. Предметные недели в школе. Химия. Физика. - Волгоград: Учитель, 2005. – 46 с.
2. Зубанова С.Г., Щербакова Ю.В. «Занимательная география на уроках и внеклассных мероприятиях. 6-8 классы – М.: Глобус, 2007. – 173с.
3. Кузнецова Л.Н., Куценко Т.Н., Наволокова Н.П. Предметная неделя физики в школе. Феникс, 2007
4. Куличкова А.Г. Информатика. 2-11 класс. Внеклассные мероприятия. Неделя информатики. Издательство: Учитель, 2011.- 152с.
5. Митрофанов И.В. «Тематические игры по географии». М.: Творческий центр «Сфера», 2002. – 112с.
6. http://images.yandex.ru/yandsearch?p=6&text=%D1%88%D0%B0%D1%80%D1%8C%D1%8F%20%D1%84%D0%BE%D1%82%D0%BE&img_url=s.imhonet.ru%2F0%2Ftravel%2Fmedium3%2Fe5%2F78%2Fe5780a3b490b7d00ccab5e0b3043042a.jpg&rpt=simage&noreask=1&lr=7
7. http://images.yandex.ru/yandsearch?p=9&text=%D0%BA%D0%BE%D1%81%D1%82%D1%80%D0%BE%D0%BC%D0%B0%20%D1%84%D0%BE%D1%82%D0%BE&noreask=1&img_url=kostroma.eu%2Fupload%2Finformation_system_17%2F0%2F6%2F9%2Fitem_69%2Finformation_items_69.jpg&rpt=simage&lr=7