




# Деогграфическое положение «Лабиринт»


Автор игры:  
Колышкина Елена Владимировна  
учитель географии высшей квалификации  
г. Новосибирск





# Правила игры

1. Цель игры - пройти через лабиринт и найти путь, ведущий к звезде 
2. На игровом поле 25 квадратов, которые блокируют коридоры и дорожки. Щелкнув один из блоков с цифрами, вы перейдете к соответствующему слайду с вопросом. Нажав на вопросы, вы получите ответы.
3. Вы можете нажать на ответ или стрелку возврата, чтобы вернуться в лабиринт.
4. Начните презентацию и попросите учащихся выбрать путь (класс разделен на группы). Учащиеся сталкиваются с двумя вариантами: они могут пойти прямо и выбрать блок №1 или повернуть направо и выбрать блок №2.
5. Щелкните левой кнопкой мыши выбранный блок и перейдите к слайду с вопросом. Если был выбран правильный путь, пронумерованный блок исчезнет, команда заработает очко и сможет выбрать следующий блок.
6. Если был выбран неправильный путь, пронумерованный блок встряхнет, но останется, и вопрос будет передан другой команде.
7. Команда, ответившая на вопрос, получает контроль над лабиринтом и может выбрать следующий блок.





7



9



8



5

6

1



2

3



4

10



11

12

14

15

16

13

17



18

19

20


21

22

23

24


25



Вопро  
с 1

**Чему равна площадь России?**

**17,12 млн. км.<sup>2</sup>**






Вопрос

2

# С какими государствами граничит Россия?

Норвегией, Финляндией, Польшей, Эстонией,  
Латвией, Литвой, Беларусью, Украиной, Абхазией,  
Грузией, Южной Осетией, Азербайджаном,  
Казахстаном, Китаем, Монголией, КНДР, США,  
Японией




Вопрос

3

**На каком материке и в какой его части  
расположена Россия?**

**Россия занимает северо-восточную  
часть Евразии**



Вопрос

4

**В каких частях света расположена  
Россия?**


**В Европе (1/5) и Азии (4/5)**



Вопрос  
5

**Какие океаны омывают Россию?**

**Тихий, Атлантический и Северный  
Ледовитый**





Вопрос

6


# Назовите крайние материковые точки страны

КСТ – м. Челюскин

КВТ – м. Дежнёва

КЮТ – г. Базадюзю


КЗТ – Балтийская коса



Вопро  
с 7

**Определите по карте координаты  
крайней северной материковой точки  
страны**


**77°сш 104°вд**



Вопро  
с 8

# Что называется государственной границей страны?

Условная линия на поверхности суши или воды, определяющая размеры территории государства и отделяющая её от других стран.






Вопрос

9

**Какие границы у России будут морскими, а какие – сухопутными?**


**Северные и восточные участки границы являются морскими, а западные и южные - сухопутными**



Вопрос  
10

На долю каких границ приходится 72%  
общей длины границы России?


Морских границ



Вопрос  
11

**На каком расстоянии от берега  
проводят морскую границу?**

**12 морских миль (около 20 км.)**






Вопрос  
12

**С какой страной Россия имеет самую  
длинную границу?**


**С Казахстаном**



Вопрос  
13

**В каких полушариях расположена  
Россия?**


**В северном, восточном и западном**



Вопрос  
14

**Назовите два морских соседа России**

**Япония и США**






Вопрос

15

**На чем отражаются большие размеры страны и особенности географического положения?**


**На специфике природы, образе жизни населения и его хозяйственной деятельности**



Вопрос  
16

**Назовите анклав России**


**Калининградская область**



Вопрос  
17

**Какие крайние точки России одновременно являются крайними точками Евразии?**

**Мыс Челюскин и мыс Дежнёва**






Вопрос  
18

**В скольких часовых поясах  
расположена Россия?**


**В 11 часовых поясах (со 2 по 12)**



Вопрос  
19

**Что называют «дорогой жизни» для  
районов Крайнего Севера?**


**Северный морской путь по  
Северному Ледовитому океану**



Вопрос  
20

**Какое количество морей омывает  
Россию?**

**12 ( с Каспийским морем – 13)**






Вопрос  
21

**С какой страной Россия имеет  
сходное географическое положение?**


**С Канадой**



Вопрос  
22

# Какие трудности испытывает Россия в освоении природных ресурсов?


Суровость климата, вечная мерзлота, огромные размеры, большие транспортные затраты,  $\frac{3}{4}$  территории неблагоприятны или малоблагоприятны для жизни, удорожание жизни



Вопрос  
23

**Назовите преимущества большой  
площади страны**


**Разнообразиие ресурсов, разнообразиие  
природных условий, достаточно места для  
размещения населения и развития хозяйства**



Вопрос  
24

**Какие виды географического  
положения Вы знаете?**

**Физико-географическое, экономико-  
географическое, политико-географическое,  
транспортно-географическое**






Вопрос  
25

**Может ли изменяться географическое  
положение страны?**

**Это динамичная характеристика. Может  
изменяться в пространстве и во времени**



# Источники информации

<https://znaniya.com/task/9721852>

<https://www.pngwing.com/ru/free-png-tjudh>

<https://tekhnologic.wordpress.com/2017/06/24/10-more-powerpoint-games/#themazegame>

<https://photoshop-kozona.com/ru/51467-png-zvezdy-i-zvezdnye-vspyshki-na-prozrachnom-fone.html>

<https://oir.mobi/657533-knopki.html>

<https://www.freepng.ru/png-qhvvyq7/>

<https://www.ozon.ru/brand/umnye-igry-73349575/>

Е.М. Домогацких, Н.И. Алексеевский География 8 класс/М: Русское слово, 2018

А.И. Алексеев и др. География 8 класс /М: Просвещение, 2018

