



Летний  Современный марафон
Учительский портал

Интерактивно е упражнение

«Установите соответствие»

Автор: Колышкина Елена
Владимировна
учитель географии высшей категории



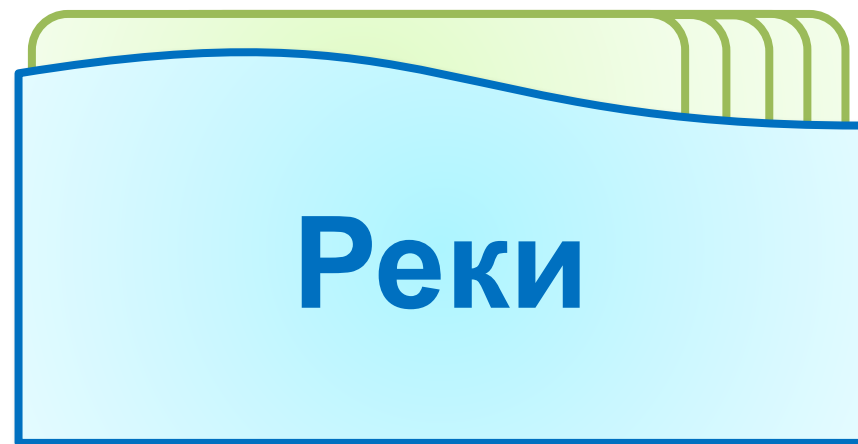
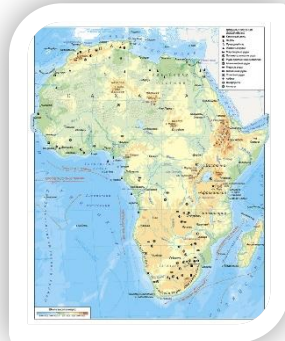
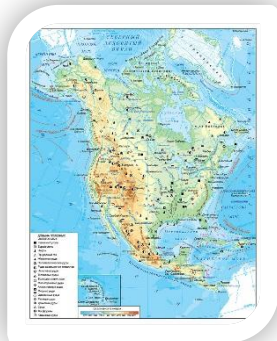
Правила игры

- Перед Вами находятся карты 5 материков.
- Ниже расположен конверт с названиями географических объектов.
- Необходимо кликнуть на край карточки в конверте, после чего она полностью появиться на слайде. На ней будет написано название объекта.
- Задача играющего определить, на каком материке находится данный объект и кликнуть по карточке. Карточка исчезнет, а карта материка начнёт пульсировать.



Задание:
установите
соответствие
«материк-река»

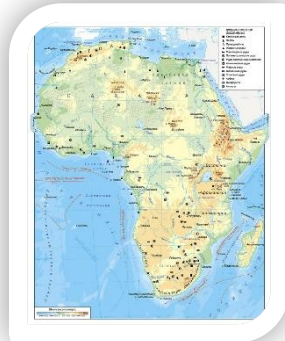
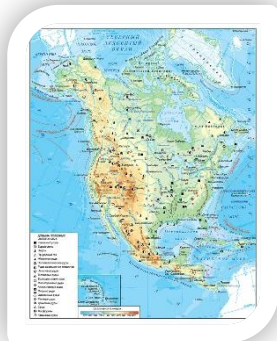




Реки

Задание:
установите
соответствие
«материк-озеро»

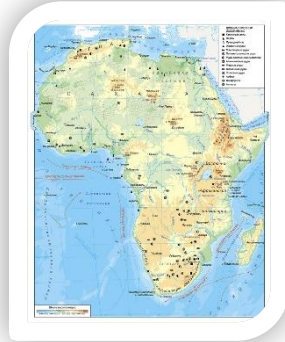
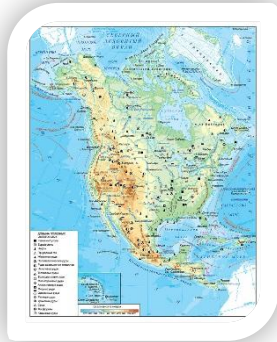
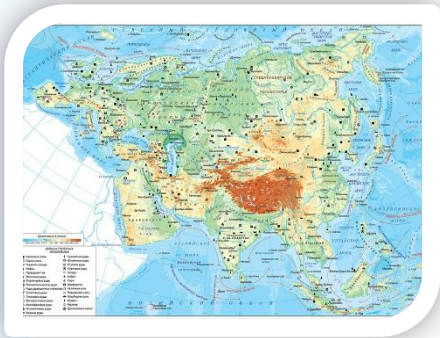




Озёра

Задание:
установите
соответствие
«материк-горы»

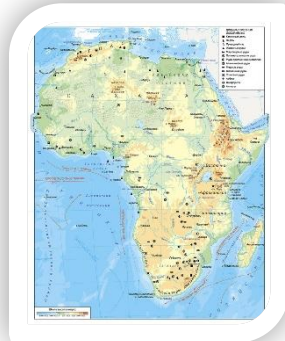
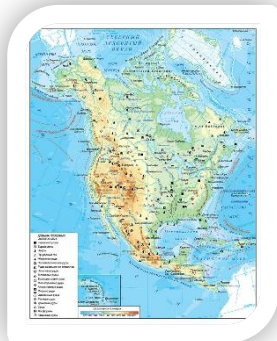
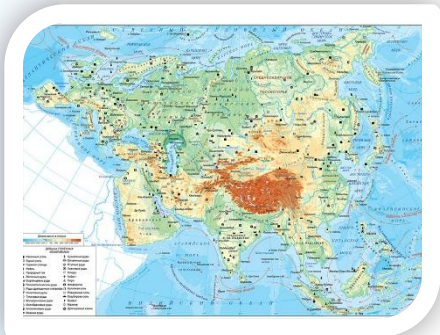




Горы

Задание:
установите
соответствие
«материк-равнина»





Равнины

Источники информации

- Ресурс выполнен с применением технологического приёма «Карман».
Автор приёма – Г.О. Аствацатуров.
- <https://www.ppslides.com/index.php?newsid=440&seourl=shablon-prezentacii-440>
- <http://mindinvest.ru/ekonomika-avstralii/>
- <http://www.sharada.ru/katalog/maps/lands/juzhnaja-amerika-fizicheskaja-karta-629>
- <http://www.sharada.ru/katalog/maps/lands>
- <http://www.sharada.ru/novinki-kataloga/afrika-fizicheskaja-karta>
- <http://www.sharada.ru/katalog/maps/lands/severnaja-amerika-fizicheskaja-karta>

