

Интерактивн ый топографиче ский кроссворд

Автор: Кольщикина Елена Владимировна
учитель географии высшей категории, г. Новосибирск



Правила

1. В кроссворде зашифрованы 12 объектов, условные знаки которых размещены на игровом поле.
2. Внимательно рассмотрите знаки и вспомните, какие объекты они обозначают на плане местности.
3. Необходимо кликнуть по условному знаку, чтобы слово вписалось в кроссворд.





9

1

о з е р о

8

в

6

р о д н и к

12

е


к

л

о

е

ц



6



1

2

в ы р у б к а

9

а

о

7

с а д



11

3

л у г

л

11

о

т



8



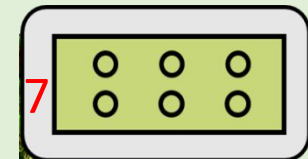
10

4


к у с т а р н и к

о

о



7



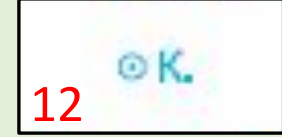
2



3

5

ш к о л а



12



5



Источники

информации

<https://chess-progress.ru/media/uslovnnye-znaki-na-territoriyakh-uslovnnye-znaki-na-toposemke-sokrashcheniya-na-toposemke.html>

<https://www.yaklass.ru/p/geografiya/6-klass/plan-mestnosti-i-uslovnnye-znaki-na-territoriyakh-uslovnnye-znaki-na-plane-mestnosti-153917/re-6e0bd2b2-43a0-4f4f-a16d-5fb306151605>

<https://www.yaklass.by/p/geografiya/6-klass/plan-mestnosti-i-uslovnnye-znaki-7244/plan-mestnosti-8199/re-aac2baf0-d059-4c29-a8a2-339e04471c23>

