

ИРАК



Ирак— государство на Ближнем Востоке, в Месопотамской низменности, в долине рек Тигр и Евфрат. Граничит на юго-востоке с Кувейтом, на юге с Саудовской Аравией, на западе с Иорданией и Сирией, на севере с Турцией и на востоке с Ираном. Территория Ирака омывается водами Персидского залива на юго-востоке страны.

Ирак обладает крупными запасами нефти и природного газа и является членом ОПЕК. Экспорт углеводородов составляет основную долю доходов бюджета. Кроме этого, Ирак является членом ООН, ЛАГ и других международных организаций.

В результате интервенции США и Великобритании в марте 2003 года был положен конец правлению Саддама Хусейна (1979—2003), страна была оккупирована «Международными коалиционными силами в Ираке» (MNF-I) во главе с США. Президент Ирака Саддам Хусейн был захвачен и казнён после суда.

Начиная с вывода войск США в конце 2011 года, в стране сохраняется политическая нестабильность и религиозная напряжённость, сопровождающаяся волной терроризма. В 2013—2014 годах Ирак находится в состоянии, близком к гражданской войне.

ГЕРБ

ФЛАГ



Административное деление

Ирак разделён на 18 провинций
(мухафаз)

№	Мухафаза	Администра тивный центр	Площадь, км ²	Население, чел. (2011)	Плотность, чел./км ²
1	Багдад	Багдад	734	7 055 200	9611,99
2	Салах-эд-Дин	Тикрит	24 751	1 408 200	56,89
3	Дияла	Баакуба	19 076	1 443 200	75,66
4	Васит	Эль-Кут	17 153	1 210 600	70,58
5	Майсан	Эль-Амара	16 072	971 400	60,44
6	Басра	Басра	19 070	2 532 000	132,77
7	Ди-Кар	Эн-Насирия	12 900	1 836 200	142,34
8	Мутанна	Эс-Самава	51 740	719 100	13,90
9	Кадисия	Эд-Дивания	8 153	1 134 300	139,13
10	Бабиль	Хилла	6 468	1 820 700	281,49
11	Кербела	Кербела	5 034	1 066 600	211,88
12	Наджаф	Эн-Наджаф	28 824	1 285 500	44,60
13	Анбар	Эр-Рамади	138 501	1 561 400	11,27
14	Найнава	Мосул	37 323	3 270 400	87,62
15	Дахук	Дахук	6 553	1 128 700	172,24
16	Эрбиль	Эрбиль	14 471	1 612 700	111,44
17	Киркук	Киркук	10 282	1 395 600	135,73
18	Сулеймания	Сулеймания	17 023	1 878 800	110,37

Всего

181 188

28 888 800

78,78

Экономика



ВВП Ирака в номинальном выражении с 1960 по 2010 г.

Экономика

*ВВП Ирака по данным International Monetary Fund,
World Economic Outlook Database, April 2011 (в млрд
\$ США):*

2004	2005	2006	2007	2008	2009	2010
25.768	31.386	45.082	56.987	86.531	65.193	82.150

Население — региональные и политические аспекты

По оценкам на 2009 год в Ираке примерно 31 млн жителей.

Согласно некоторым источникам, шииты в Ираке представляют 65 % населения, сунниты — 35 % (очевидно, имеется в виду только мусульманское население). По другим источникам (перепись 1997 г., результаты которой были переданы в ООН), в стране, напротив, суннитов 66 %, а шиитов 34 %. Перепись 1997 года не проводилась в трёх провинциях Иракского Курдистана, из-за чего её результаты ставятся под сомнением рядом экспертов.

Шииты живут на юге, курды — на севере, христиане — дисперсно. При Саддаме Хусейне шииты были в меньшей степени представлены в органах власти, и США перед вторжением рассчитывали на их поддержку. Однако, несмотря на призывы большей части шиитского духовенства к нейтралитету по отношению к оккупационной власти, шиитское население начало постепенно политизироваться и начало джихад против американцев и коллаборационистов. Центром кристаллизации шиитского Сопротивления стала так называемая Армия Махди, формально возглавляемая шиитским лидером Муктада ас-Садром.

В Ираке живёт 850 тысяч ассирийцев. После падения режима Саддама Хусейна в 2003 г. происходили похищения и убийства ассирийцев, поджоги их храмов.

Некоторые аспекты сегодняшних сложных взаимоотношений в Ираке арабов, курдов, иракских туркоманов, американцев и турок из Турции показаны в скандально знаменитом турецком художественном фильме «Волчья долина — Ирак» (запрещён к показу в США, Израиле и некоторых странах ЕС). Создатели фильма подчеркивают, что он основан на реальных событиях:

В феврале 2014 года был принят «Закон Джафари о личном статусе», в соответствии с которым минимальный возраст вступления в брак снижен с 18 лет для юношей и девушек до 15 лет для юношей и 9 лет для девочек


Климат

Климат в Ираке континентальный, с сухим и исключительно жарким летом и относительно дождливой прохладной зимой, на севере субтропический, на юге тропический. Среднеянварские температуры увеличиваются с севера на юг от 7 до 12 °С (в горах лежит снег), среднеиюльские повсеместно 34 °С (в отдельные дни могут достигать 48 °С). Годовое количество осадков 50-150 мм на равнинах и до 1500 мм в горах. Летом на юге часты пыльные бури



Полезные ископаемые

Основными полезными ископаемыми Ирака являются нефть и газ, месторождения которых протягиваются с северо-запада на юго-восток страны вдоль Месопотамского передового прогиба и относятся к нефтегазоносному бассейну Персидского залива. В Сирийской пустыне промышленно значимы месторождения фосфоритов, принадлежащие Восточно-Средиземноморскому фосфоритоносному бассейну. Также в стране имеются месторождения серы, гипса, талька, асбеста, поваренной соли, глин, известняков, хромитов, железных, свинцово-цинковых, медных, никелевых руд и других полезных ископаемых.



Животный мир

Животный мир Ирака, в результате деградации мест обитания и военных действий, сильно обеднён, а охраняемые территории (имеющие невысокий статус охраны) занимают всего 0,001 % площади страны. Из крупных млекопитающих сохранились волк, гиена, персидская антилопа, газель, каракал, шакал. Много грызунов, пресмыкающихся и опасных членистоногих (скорпион, фаланга, саранча). В дельтах рек Тигр и Евфрат, а также в болотах по их течению и в озере Тартар обитают болотные крокодилы



В стране гнездится 170 видов птиц (в том числе почти исчезнувшие эндемики Ирака — иракская камышовка и иракская дроздовая тимелия) и зимует 230 видов птиц (редкие кудрявый пеликан, розовый фламинго. Международный союз охраны птиц предлагает включить в состав охраняемых территорий Ирака 3,5 млн га орнитологических территорий



Традиционная одежда

Традиционная одежда арабов Ирака, варьирующаяся в деталях в различных районах страны, в целом близка к североарабскому бедуинскому костюму.

Мужчины носят сужающиеся книзу, обычно белые штаны и длинную широкую рубаху (дишдаша), стянутую поясом (натак). В холодное время поверх надевается распашной плащ (аба). Главным убором служит платок (яшмаг), придерживаемый закрученным вокруг головы шерстяным жгутом (агалем). Наиболее распространенная обувь — деревянные или кожаные сандалии, а в среде более состоятельных людей — мягкие туфли. Одежда рисоводов и рыбаков Южного Ирака часто ограничивается



Женская одежда состоит из штанов, длинного платья (атаг) — яркой расцветки у молодых и темной у пожилых женщин — и шелкового или шерстяного плаща-абы. Голову покрывают темным платком, перетянутым на лбу полосой ткани (чардаг). От подбородка на грудь спускается другой платок (фута); женщины, совершившие паломничество к святым местам, носят белую футу. Очень разнообразны носимые женщинами украшения и амулеты — кольца, браслеты, ожерелья, подвески, серьги, носовые кольца и броши, изготовленные из самых различных материалов.



Национальная кухня

В пище преобладают финики, ячменные и пшеничные лепешки, рис, кислое молоко, овощи. Финики едят с лепешками и чаем, приготавливают из них пасту, сахар, халву, сладкие напитки, водку. Из риса варят крутую кашу (бургуль), которую обычно едят с кислым молоком (ля-(бан). Местами в ходу рыбные блюда, но рыба, в частности в Багдаде, стоит значительно дороже мяса. Из традиционных мясных блюд, которые особенно в ходу по праздничным дням, популярны плов, жаркое (кябаб), жареные шарики из рубленого мяса (куб-ба), фаршированные мясом баклажаны и помидоры (долма) и др. К числу любимых напитков принадлежат чай, кофе, фруктовые шербеты, лимонад — хамуд, разбавленное водой кислое молоко с солью.

Общественный быт также ещё в значительной мере определяется исламскими традициями. В стране отмечают все мусульманские религиозные праздники: день рождения пророка Мухаммеда, справляемый после мусульманского поста рамадана, праздник разговения (ид-аль-фитр), праздник жертвоприношения (ид-аль-адха). Сохраняются и восходящие к доисламским временам календарные обряды, связанные с началом полевых работ, уборкой



Жаркое (кябаб)



Долма




Плов

Фруктовый щербет




Гидрология

Главными водными артериями страны являются Тигр и Евфрат, пересекающие Месопотамскую низменность с северо-запада на юго-восток и сливающиеся в низовьях в Шатт-эль-Араб, впадающую в Персидский залив. Воды Евфрата, не имеющего в Ираке значительных притоков, расходуются на орошение. Тигр с притоками Большой Заб, Малый Заб и Дияла располагает гидроэлектростанциями. Регулярное судоходство возможно в основном по реке Шатт-эль-Араб. Весной на реках случаются наводнения, для борьбы с которыми созданы наливные водохранилища, позволяющие использовать накопленную воду в сухой сезон. Понижения Месопотамской низменности изобилуют озёрами: Тартар, Эль-Мильх, Эль-Хаммар, Эс-Саадия, Эль-Хаббания. В пустынях во время дождей протекают



Используемые со времён цивилизации Древней Месопотамии плодородные аллювиальные почвы долины Тигра и Евфрата в результате многовековой нерациональной практики орошаемого земледелия во многих местах превратились в солончаки, такыры, песчаные пустыни. Но и сейчас здесь преобладают орошаемые земли. Большую часть остальной территории Ирака занимают пустынные злаково-полынные степи, полупустыни и тропические пустыни (на юге). Леса, занимающие 2 % площади страны произрастают в горах (дубы, фисташки, можжевельник, сменяющиеся к подножьям маквисом и колючими кустарниками) и по долинам крупных рек (тамариск, ивы, туранга евфратская). Верхние склоны самых высоких гор Ирака возделывают



**СПАСИБО ЗА
ВНИМАНИЕ**