



# Иркутск

**350**

**лет**



# Первопроходцы

Освоение территории иркутской губернии русскими началось в первой половине 17 века. Большую роль сыграли землепроходцы





# Первопроходцы

Первым из них был Пантелей Демидович Пянда (1620-1623гг.). Он положил начало открытию русскими Восточной Сибири, в особенности Иркутской области





# Первопроходцы

Вслед за Пяндой по Ангаре пришли другие землепроходцы: Савин (1624г.), Тюменцев (1625г.), Бугор (1628г.), Хрипунов (1629г.).





# Первопроходцы

Землепроходцы, продвигаясь на восток, шли неизведанными путями. В отчётах, чертежах, описаниях земель, содержались ценные географические сведения о природе области, о «мягком золоте» (пушнине), о богатствах недр. Суровом климате этих мест и местных жителях (тунгусах и бурятах).





# Первопроходцы

Их сведения заинтересовали промышленников, купцов и крестьян, которые вслед за ними пришли в Восточную Сибирь и стали осваивать её ресурсы.





# Первопроходцы

В 1647 году в Прибайкалье с отрядом в 96 человек ходил казачий атаман Иван Похабов. Тогда же он предпринял лыжный поход в долину Иркутта.

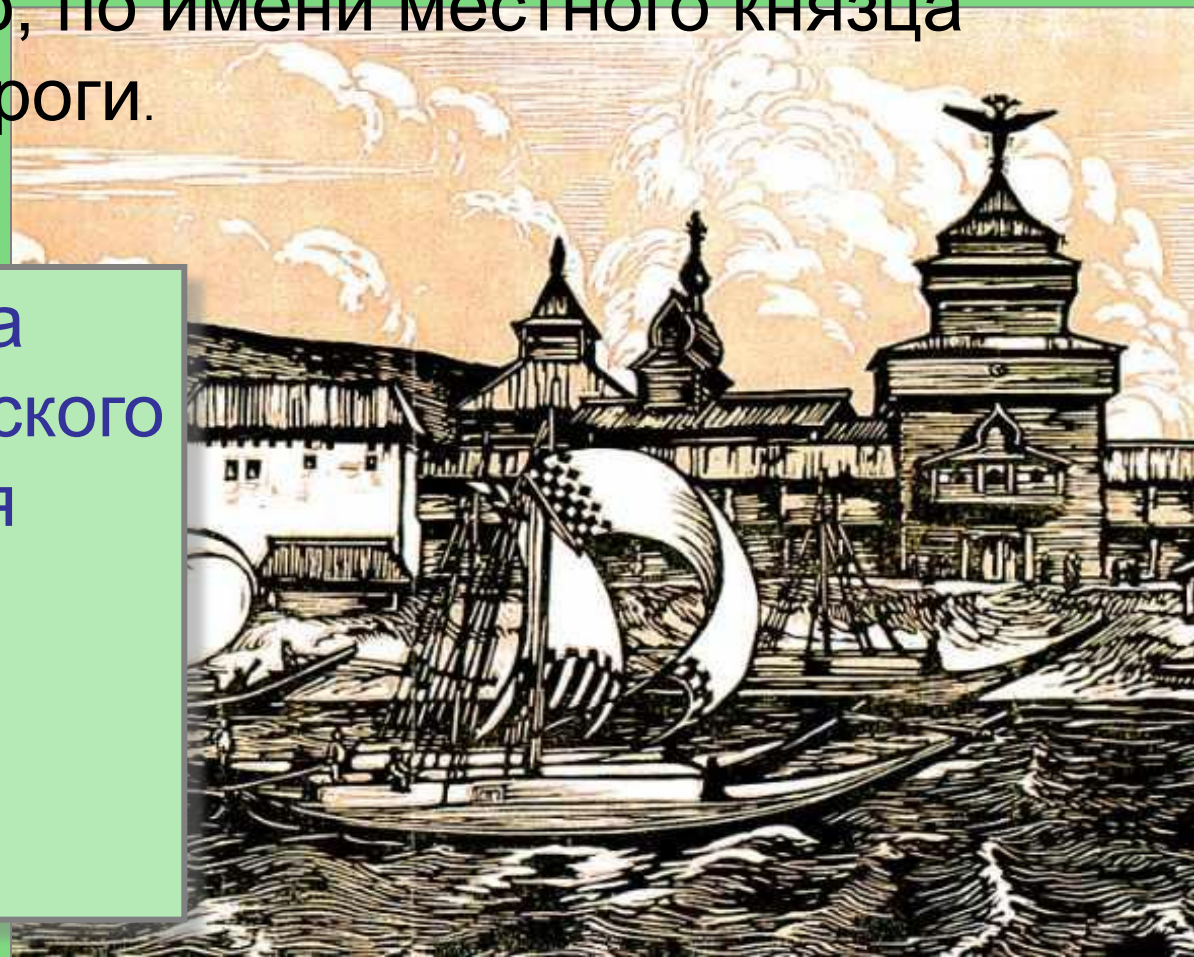




# Иркутский острог

В 1660г. сын Ивана Похабова Яков совершил новый поход на Иркут, где заложил 6 июля 1661 года острог, получивший название Яндашского, по имени местного князца Яндаши Дороги.

1661 год, как дата основания Иркутского острога, является единственной документально доказанной.







# Иркутский острог

Место для острога выбрали на берегу Ангары, «угожнее для пашен и скотиной выпуск и сенные покосы и рыбные ловли всё близко...».

Острожек был мал, имел форму квадрата в длину – 9 саженьей, в ширину – 8, по углам – 4 глухие башни.






# Иркутский острог

Новое русское поселение оказалось в центре пересечения важнейших торгово-промысловых путей.

В 1670 году, по чертежу иркутского управителя Анд Барнешлева был возведён новый острог, который превосходил прежний в 35 раз. Длина каждой стены составляла 108 метров, а высота - 7 метров.






# Иркутский острог





# Город Иркутск

В 1682 году Иркутск становится центром самостоятельного уезда. Спустя четыре года в 1686, поселение получило статус города





# Символика

В 1690 году Иркутск обзавелся печатью и гербом. На гербе был изображён древний пещерный тигр-бобр с соболем в зубах.



Бобр-тигр воплощал мощь и величие Сибири, простиравшейся до Тихого океана. Соболь же, которого несёт людям бобр, - символ несметных богатств Сибири



# Символика

Герб города и теперь помещается на гербовых печатях, на зданиях городской Думы, герб есть и на флаге города Иркутска. Он зарегистрирован при Президенте России





Прошли века, и как нам дорог  
Здесь каждый дом, проспект, квартал.  
Архитектурный древний город  
Еще красивей нынче стал.