

**Ирландия**

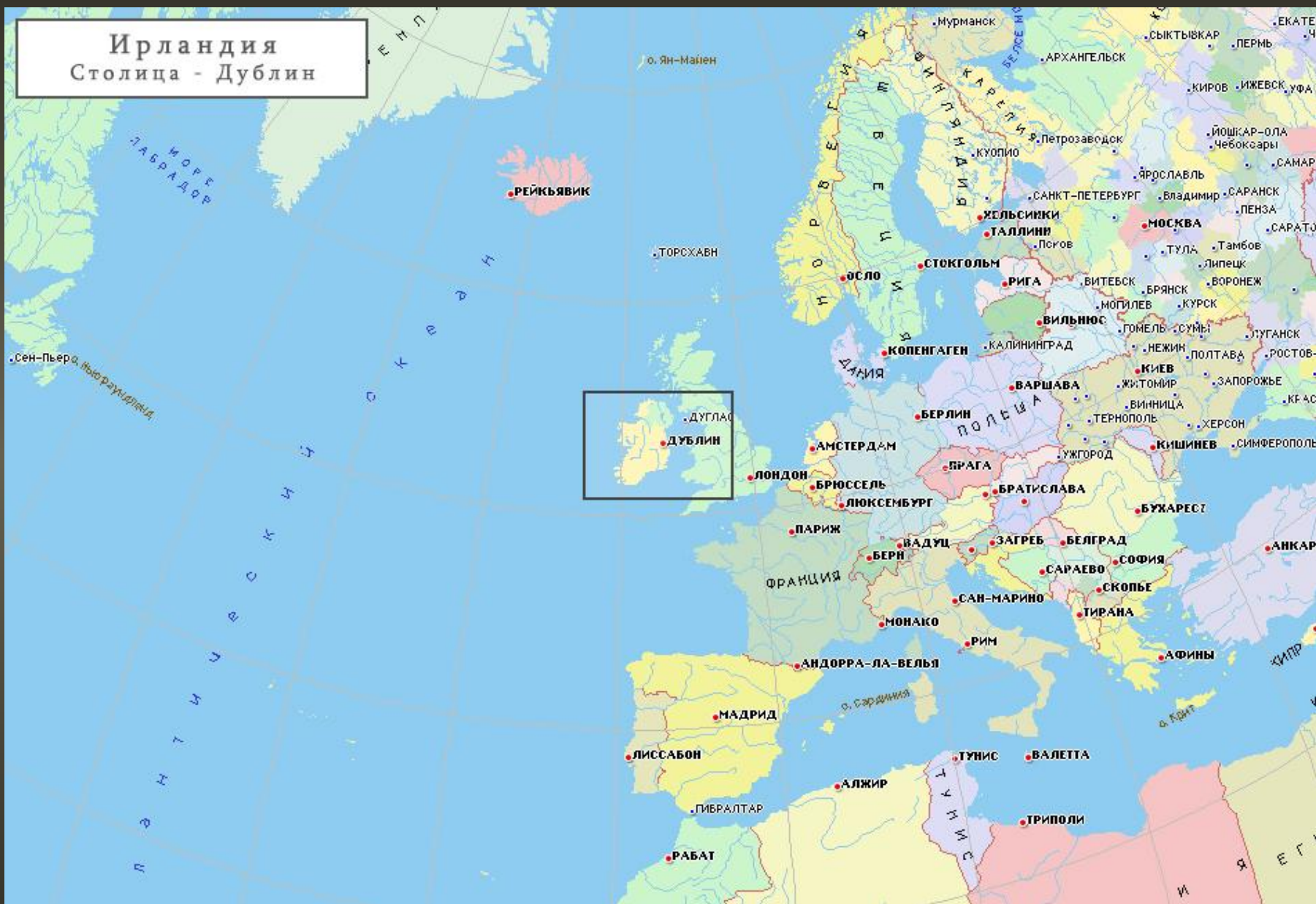


# Цели

- Рассмотреть характеристику страны
- Изучить особенности ЭГП, природных условий, населения, экономики, политики.



Ирландия  
Столица - Дублин

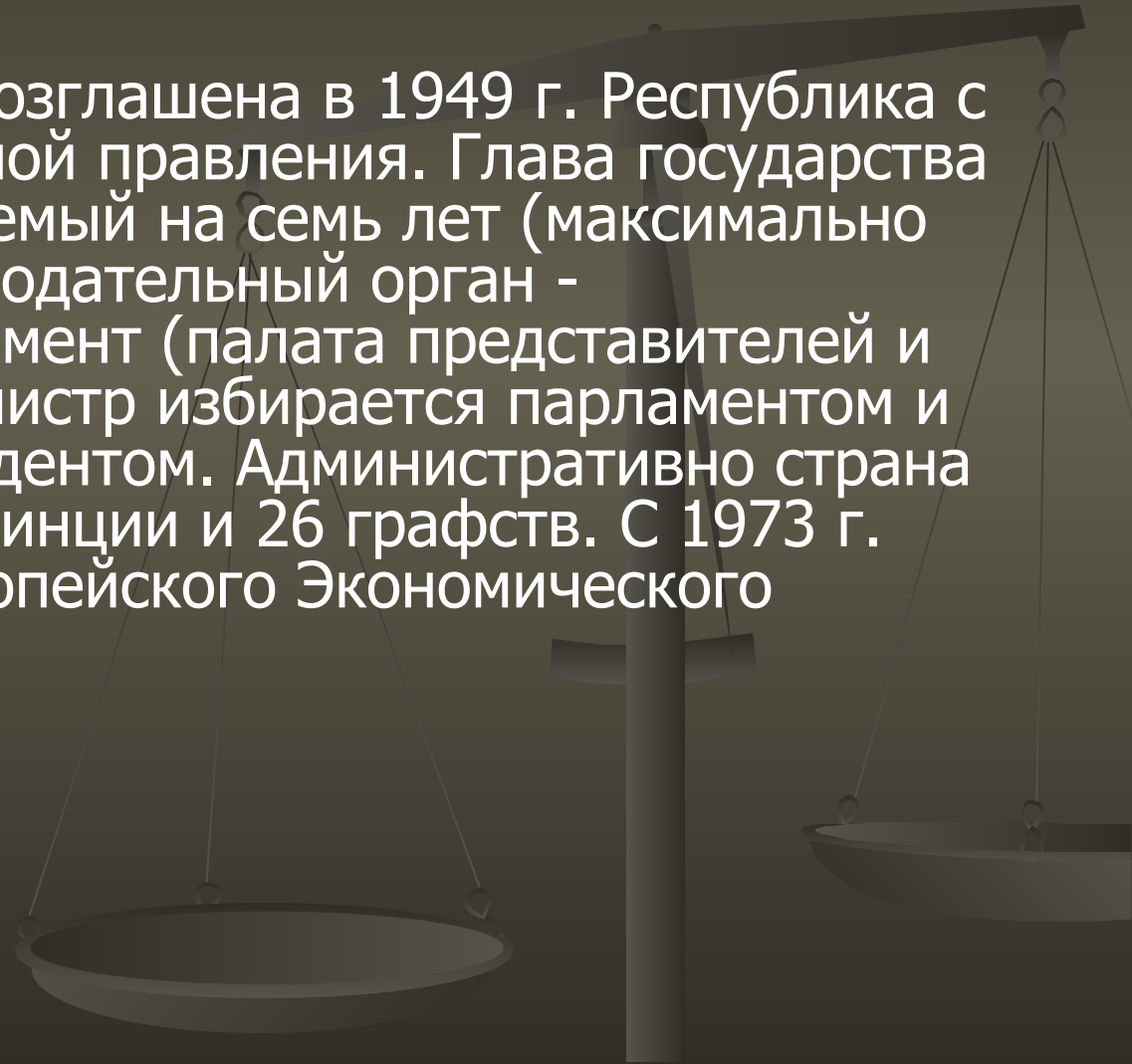


# ГЕОГРАФИЧЕСКОЕ ПОЛОЖЕНИЕ

- Ирландия расположена на одноименном острове (занимает большую его часть) в Атлантическом океане у северо-западного побережья Великобритании. Протяженность с севера на юг - 465 км, с востока на запад - 285 км. Длина побережья - около 2,8 тыс. км. Вся среднюю часть острова занимает холмистая равнина, изобилующая озерами и торфяными болотами. Центральная равнина повышается к краям острова, сменяясь невысокими горами. На юго-западе в горах Керри находится высшая точка Ирландии - г. Каррантуилл (1041 м). Берега острова сильно изрезаны и изобилуют фьордами, бухтами, заливами и глубокими устьями рек. Общая площадь страны - около 70,3 тыс. кв. км.

# ПОЛИТИЧЕСКОЕ УСТРОЙСТВО

- Независимость провозглашена в 1949 г. Республика с президентской формой правления. Глава государства - президент, избираемый на семь лет (максимально на два срока). Законодательный орган - двухпалатный парламент (палата представителей и сенат). Премьер-министр избирается парламентом и утверждается президентом. Административно страна разделена на 4 провинции и 26 графств. С 1973 г. входит в состав Европейского Экономического Сообщества.



# Природные условия и ресурсы

- Более половины территории Ирландии занято Центральной низменностью с возвышающимися над ней хребтами и грядами. Низменность покрыта вересковыми и торфяниковыми пустошами и лугами. Лесов в Ирландии почти нет. Самые высокие в Ирландии горы Керри (до 1041 м) расположены на юго-западе страны. Ландшафт страны характеризуется следующими показателями: 22% - пахотные земли, 5% - леса, 3% - реки и каналы, 50% - поля и пастбища, 20% - населенные пункты или пустыри. На окруженной возвышенностями внутри островной низменности находится множество озер и болот. На севере и востоке острова преобладают скальные горные породы. Западные горы состоят из песчаника. Основные реки - Шаннон (Shannon), Лиффи (Liffey), Шур (Suir), Барроу (Barrow), Боуен (Boyne), Блэкуотер (Blackwater).

Большая часть территории страны находится в холодно-умеренном климатическом поясе. Близость острова к континентальной Европе, средние географические широты, протекающие у западного атлантического побережья теплые течения Гольфстрима - все это создает в Ирландии влажный, мягкий и умеренный климат. Средняя температура зимой от +4С до +8С, летом от +16С до +21С. Морские воздушные потоки могут в любое время года неожиданно принести проливной или морозящий дождь. Осадков - 1200 - 2000 мм в год, что означает, что осадки за год превышают испаряемость и коэффициент увлажнения более 1. Средняя температура морской воды зимой от +6С до +10С, летом от +12 до +17С. Фактически, данный климат пригоден лишь для сельскохозяйственных культур с коротким вегетативным периодом.

Ирландия не богата природными ресурсами - к основным полезным ископаемым относятся полиметаллические и медные руды. Так в Ирландии существуют относительно незначительные залежи цинка, серебра, свинца, добывается уголь, природный газ, торф, известняк, доломит.



# Население

- Население Ирландии — в основном кельтского происхождения. По данным всеобщей переписи 2006 года <sup>[1]</sup> оно составляет 4,24 миллиона человек. Национальные меньшинства составляют 420 тысяч, то есть 10 процентов. 275,8 тысяч — иммигранты из стран Евросоюза (Польша, Латвия, Литва, Румыния), остальные из России, Китая, Украины, Пакистана, Филиппин, Нигерии.
- С 1840-х годов С 1840-х годов, когда население регионов, входящих сейчас в Ирландскую Республику, составляло около 6,5 млн, и до 1970 С 1840-х годов, когда население регионов, входящих сейчас в Ирландскую Республику, составляло около 6,5 млн, и до 1970-х происходило постоянное сокращение численности населения — в основном из-за высокого уровня эмиграции. Ежегодный прирост населения в 1980-х составлял только 0,5 %, а к 2000 г. прирост замедлился до 0,41 %.
- Приблизительно 58 % населения живёт в городах.

- **Преимущества:** прирост реального ВВП «кельтского тигра» за 1996: прирост реального ВВП «кельтского тигра» за 1996—2000 гг. составил 9 % — один из самых больших в Европе (однако в последние годы рост не превышал 3 %). Торговый профицит. Эффективное сельское хозяйство и пищевая промышленность. Расширения высокотехнологического сектора; 25 % экспорта приходится на электронику. ЕС финансирует инфраструктурные проекты. Высококвалифицированная рабочая сила.
- **Слабые стороны:** многие важные отрасли контролируются западными ТНК. Опасность конъюнктурного перегрева. Дефицит жилплощади. Быстрый рост перегружает инфраструктуру. Огромнейший внешний долг (940% ВВП).
- Экономическая система Республики Ирландии представляет собой современную, относительно небольшую, зависимую от торговли экономику, рост которой за 1995—2000 гг. составил в среднем 10 %. Сельскохозяйственный сектор, некогда игравший доминирующую роль в системе, в настоящее время замещается промышленным; на промышленный сектор приходится 46 % ВВП, около 80 % экспорта, и 29 % рабочей силы. Хотя основным двигателем экономического роста Ирландии остается экспорт, развитию также способствует повышение потребительских расходов и восстановление как строительства, так и деловых инвестиций. Ежегодный уровень инфляции на 2005 год составил 2,3 %, снизившись с недавних отметок 4-5 %. Одной из проблем экономики является инфляция цен на недвижимость (средняя цена жилого дома в феврале 2005 года составила около 251 тыс. евро). Уровень безработицы очень низкий и для доходов населения характерен быстрый рост, вместе с ценами на услуги (коммунальных служб, страхования, здравоохранения, юристов и т.д.).
- Дублин, столица Ирландии, получил 16-е место в всемирном рейтинге по показателям стоимости жизни в 2006 году (поднявшись с 22-го места в 2004 году и 24 места в 2003 году). Были сообщения, что Ирландия имеет второй по величине после Люксембурга средний доход на душу населения среди всех стран ЕС, а в мире занимает 4-е место по этому показателю.



# ВНЕШНЯЯ ПОЛИТИКА

- Ирландия поддерживает дипломатические отношения со 172 государствами. Имеет 75 дипломатических и консульских представительств за рубежом, в т.ч. 57 посольств, 7 представительств при международных организациях и 11 генконсульств, а также представительства в Восточном Тиморе, Палестине и Сьерра-Леоне.
- Внешнеполитический курс Ирландии формируется в соответствии с принципами традиционного нейтралитета, базируется на таких элементах как активное участие страны в работе ООН, Европейского союза, а также поддержание «особых» отношений с США и Великобританией. Кроме того, Ирландия является членом таких организаций как ОБСЕ, Совет Европы, ОЭСР и др. Одним из важнейших векторов внешней политики является также североирландский мирный процесс.
- В декабре 1955 г., после снятия вето СССР, Ирландия стала членом ООН. Отводя данной организации ведущую роль в деле строительства справедливого миропорядка в современную эпоху, страна принимает активное участие в работе по ядерному разоружению, урегулированию региональных конфликтов, помощи развивающимся странам и защите прав человека, а также по реформированию ООН, включая Совет Безопасности. В 2001-2002 гг. являлась непостоянным членом СБ ООН.
- Ирландия традиционно активна в вопросах миротворческой деятельности. С 1958 г. более 50 тыс. ирландских миротворцев приняли участие в операциях по поддержанию мира в составе «голубых касок» **ООН**. В настоящее время 746 ирландских военнослужащих несут службу за рубежом. Дублин участвует в целом ряде миротворческих операций в соответствии с мандатом ООН; наиболее крупные контингенты ирландских военных находятся в составе миротворческих миссий ЕС в Чаде и ЦАР (411 чел.) и многонациональных сил в Косово (221 чел.).

- В рамках ЕС, куда страна вступила в 1973 г., Ирландия стремится проводить активную политику, по максимуму используя для себя различные, в т.ч. финансовые, преимущества членства в этой организации. В первой половине 2004 г. Ирландия успешно провела председательство в Евросоюзе, главным событием которого стало присоединение 10 новых членов ЕС. С 2007 г. ирландский язык имеет статус официального рабочего языка Сообщества. В ходе проведенного в июне 2008 г. национального референдума по вопросу о поддержке Лиссабонского договора о реформе ЕС большинство избирателей (53,4%) проголосовали «против» его принятия. Повторный референдум планируется провести до конца октября 2009 г.
- Уделяя большое внимание вопросу защиты прав человека, Ирландия тесно сотрудничает с международными правозащитными организациями, Советом по правам человека и Управлением Верховного комиссара ООН по правам человека (с 1997 по 2002 гг. этот пост занимала бывший президент Ирландии Мэри Робинсон). Дублин традиционно поддерживает введение жестких санкций против государств, грубо нарушающих права человека.
- Важным направлением ирландской внешней политики остается содействие развитию беднейших стран, преимущественно африканского континента. Темпы роста объемов ирландских программ помощи - одни из самых высоких в мире. В 2008 г. они составили 900 млн.евро (0,58% ВВП), что вывело Ирландию на 6-е место в мире по этому показателю.
- Североирландский мирный процесс, согласно договоренностям сторон, в 2008 г. вступил в свою завершающую стадию. В Дублине, однако, понимают, что в реальности еще предстоит пройти долгий и трудный путь к окончательному перемирию двух общин Северной Ирландии. Как показали события 2008 г., противоречия сторон, входящих в правительство Ольстера, все еще мешают стабильной работе органов власти провинции, и для их окончательного преодоления понадобится время.
- В Ирландии по-прежнему уделяют большое внимание вопросам использования полученного в ходе североирландского урегулирования опыта для разрешения кризисных ситуаций в «горячих точках» мира. С 2007 г. в МИД Ирландии функционирует подразделение по урегулированию конфликтов, образована группа послов по особым поручениям с широкими полномочиями.

# ДОСТОПРИМЕЧАТЕЛЬНОСТИ

- Несмотря на свою достаточно малую известность как туристического региона, страна достаточно популярна у туристов из европейских стран своей "бурной" историей, по-своему очаровательной природой и обилием исторических достопримечательностей, связанных как со средневековым периодом, так и с доисторическим прошлым цивилизации. Кто не помнит знаменитое стихотворение Р.Л.Стивенсона: "Из вереска напиток забыт давным-давно, но был он слаще меда, пьянее, чем вино..."? А ведь это именно ирландские легенды и предания послужили ему основой. Практически в каждом графстве сохранились старинные замки - немые свидетели ирландской истории: Бэллайли, Кэлдуилл, Бунратти, Бэллинтобир, Кэррайкфиргус, Клогхэн, Замки короля Джона в Лимерике и Лоуте, Мониз, Донсогхлай и ещё десятки других, не менее величественных и примечательных. Многие из них переоборудованы в первоклассные гостиницы. Прекрасно сохранились и другие памятники седой старины - стоянки и замки викингов, а также соборы и монастыри, являющиеся настоящими архитектурными шедеврами - аббатство Кознг, особняк Лайссэдэлл, дублинский собор Св. Кэнайка, аббатство Миллайфонт, монастырь Киллс и др. Множество туристов привлекает и своеобразие местных традиций, а также знаменитые пабы и бары - основное место встречи и общения ирландцев.
- Множество людей посещает знаменитые "клиффы" - отвесные скалы почти двухсотметровой высоты на атлантическом побережье страны, а также унылые, но оттого не менее очаровательные вересковые пустоши и холмы - место действия всех местных легенд и преданий.

- Дублин ("Дубх Лайн" - первоначальное название города, его можно перевести как "Черная гавань") - один из старейших городов Европы, предположительно основан в начале IX века. Город расположен в широкой долине реки Лиффи вокруг живописного Дублинского залива и изобилует фешенебельными кварталами с богатой архитектурой XVIII-го столетия, прекрасными особняками, ровными рядами домов георгианской эпохи, широкими улицами и просторными площадями. Великолепны его исторические площади и скверы, бульвары и террасы. Это деловой и торговый центр страны. Главная улица столицы - О'Коннелл стрит, неоднократно разрушенная и восстановленная, представляет собой в настоящее время достаточно пеструю смесь стилей и эпох. Одна из самых старых областей Дублина - лабиринт улиц вокруг Тэмпл Бар, который теперь является средоточием многочисленных ресторанов, пабов и модных магазинов. Большинство достопримечательностей сосредоточено в районе к югу от реки Лиффи, которая, в отличие от большинства городских рек мира, является достаточно чистой и обильной рыбой.
- В городе множество общественных парков, наиболее известным из которых является Парк Феникс, расположенный рядом с резиденцией ирландского президента и посла США. Центром города считается собор Св. Патрика (датирован 1190 - 1225 гг.), который был основан на участке, где легендарный Св. Патрик крестил местных жителей. Один из туристических центров города - 61-метровый обелиск в честь герцога Веллингтонского, и площадь "Пятнадцать Акрв" - когда-то место дворянских дуэлей и поединков, теперь используемая под игровые площадки. Другие известные места сосредоточения зданий георгианской архитектуры - Мэрриот Сквэ, Эли Плейс и Фитцуильям Сквэ.
- Блэкрок Хауз - живописная летняя резиденция английского вице-короля Ирландии (XVIII в.). Дублинский Замок - знаменательное место, где с XII столетия и до 1920-х гг., располагалась британская администрация, он находится на возвышении к западу от города. Библиотека Честер Битти, расположенная в замке, обладает уникальным собранием древних папирусов, исламских рукописей, китайских, японских, индийских и иных восточных предметов искусства, здесь также хранятся некоторые древние тексты Библии и других христианских рукописей. Это также и одна из самых богатых коллекций западных граверных и печатных книг в мире.

- В городе большое количество театров и музеев - Национальный Театр Ирландии "Эбби", Государственный концертный холл, Дублинский Гражданский Музей, Муниципальная Галерея Современного Искусства, Национальная Ирландская Библиотека, Королевская Ирландская Академическая Библиотека и др. В Дублинской Национальной галерее собрано более 2 тыс. полотен.
- Государственный концертный холл является одним из самых респектабельных ирландских музыкальных центров. Его прекрасное здание в классическом стиле было создано для "Большой Выставки" в 1865 г., впоследствии оно стало составной частью Дублинского университета. Как государственный концертный холл оно было торжественно открыто в 1981 году.
- Также примечателен Ирландский музей современного искусства, расположенный в прекрасном здании Королевского госпиталя Килмэинхэм, которое было построено в 1680 году как дом для отставных военных.
- Ирландский государственный музей расположен в здании самых старых в Европе Коллинских Казарм и в сквере Кларк Сквэ. В музее находится богатая коллекция старинной одежды, мебели, домашней утвари и фольклорных предметов, а также коллекции серебра, керамики и стекла. Этот музей, открытый в 1890 году, располагает и несколькими совершенно уникальными коллекциями. Есть даже экспонаты, датируемые периодом с 2000 г. до н. э. и до XX столетия. Археологическая коллекция "Трэшери" состоит из разнообразных коллекций - "О" представляет экспонаты периода древнего "золотого века", "Трехисторик Эйрелэнд" - экспонаты повседневной утвари, "Викинг Эйдж" состоит из археологических находок периода викингов (800 - 1200 гг. н. э.), а "Энсиент Эджипт" - одна из самых богатых мировых музейных коллекций по египетской археологии.



- Тринити Колледж - одна из наиболее известных достопримечательностей города. Основанный королевой Елизаветой I в 1592 г., этот университетский комплекс славится множеством великолепных старых зданий и мощными каменными прямоугольными дворами между серых зданий библиотеки (1591 г.). Однако его главным "сокровищем" является Келлс Бук - священная рукопись, датируемая 800 г. до н. э., что делает её одной из самых старых книг в мире. Шедевр размещен в Колоннадах Библиотеки.
- Королевский Ирландский Яхт-Клуб был учрежден 1851 году, и с тех пор пользуется большим уважением у поклонников морского туризма за качество обслуживания и красоту, как и миниатюрная гавань Сэндикоув, рядом с которой расположено оборудованное ещё в XVIII веке место для купаний, популярное и поныне под названием Джентлменс Бэтинг Плейс, а также знаменитый форт Форти Фут (названный так в честь 40-го Футового Полка), это один из немногих сохранившихся до сих пор столичных фортов. Ирландские Форты заслуживают отдельного внимания. Они были вооружены 18-ти или 24-х футовыми орудиями, установленными на рельсах на верхней части брустверов или перед самим фортом, и представляли собой достаточно грозные фортификационные сооружения. Толщина защитных стен составляла примерно 2,5 метра. Почти все форты сохранились, некоторые из них были в дальнейшем переоборудованы в кафе или жилые дома.
- Недалеко от столицы расположены живописные Дублинские горы и пляжи, а в прибрежном районе лежат такие известные достопримечательности города, как башня форта Мартелло с музеем Джеймса Джойса, парк Блэкрок или старинный каменный крест периода зарождения христианства в Ирландии, а также улица Брайтон Вэйл, на которой расположена старинная пушечная позиция, которая ныне переоборудована в миниатюрный парк, украшенный скульптурами.
- В городке Дан-Лерэ расположен знаменитый архитектурный шедевр в венецианском стиле - Таун Холл (1880 г.), отличный второй Яхт-Клуб, обелиск в честь короля Георга IV - Ройал Сент Джордж, построенный в 1845 году, а также церковь Сент-Майкл Чёрч, в здании которой ныне расположен государственный морской музей Нешнл Мэритайм Мьюзеум. В коллекции этого музея есть баркас, который в 1796 году участвовал в составе французской эскадры во вторжении на территорию Ирландии. Это самый старинный баркас из подобных сохранившихся в мире. Здесь на постаменте установлено и старинное орудие, символизирующее готовность страны отразить возможное военное вторжение французов во времена правления Наполеона. Если внимательно присмотреться к клейму на этом орудии, то можно увидеть двуглавого орла - символ Российского государства.



- Местечко Бру-ан-Буан, расположенное у излучины реки Буан, славится на весь мир своими археологическими памятниками захоронений Ньюгрэйндж, Наут и Даут, заселённых людьми примерно 5 тыс. лет тому назад.
- Ньюгрэйндж (Си-ан-Бру) - захоронение, возраст которого на несколько сотен лет превышает египетские пирамиды, обнаруженное в конце XVII в. Захоронение представляет собой огромный курган (высота - 11 м., диаметр - 85 м.) из земли и камней, который когда-то весь был покрыт белой кварцевой галькой и окружен 97-ю вертикальными каменными глыбами. Сооружение замечательно тем, что лучи восходящего солнца попадают вглубь гробницы на несколько минут только один раз в год, на рассвете утра зимнего солнцестояния (21 декабря), освещая в течении 17 минут тоннель (ширина - около 1 м., длина - более 16 м.), ведущий к погребальной камере с таинственным камнем в её глубине, украшенный затейливым орнаментом (тайна рисунков пока не разгадана). Помещение имеет крестообразную каменную конструкцию, верхний свод которой находится на высоте 6 м. от пола. Несмотря на грандиозность сооружения, внутри покоились тела только 5 человек. ЮНЕСКО официально присвоила в 1993 г. этому уникальному сооружению статус международного исторического памятника. В "Центре Посетителей" Вы можете ознакомиться с историей этих памятников старины.
- Курган Наут воздвигнут за 3 тыс. лет до нашей эры. Это самое большое захоронение в Бру-ан-Буан. Во время археологических раскопок этого кургана по соседству было обнаружено два поселения, относящихся к эпохам бронзового и железных веков. Курган выполнен в едином комплексе, имея два отдельных главных коридора, ведущие в два особых помещения захоронений. Захоронения украшены каменными глыбами, на которых высечены древние замысловатые узоры. Были произведены раскопки еще в восемнадцати небольших "спутниковых" коридорных захоронениях, окружающие Наут. Это - самые длинные в Европе галереи такого рода. Они труднопроходимы, однако в конце пути открывается огромное помещение центральной пирамиды, в котором находится "лунная карта" - нанесенные на стены спиральные и кругообразные фрески, которые ученые почти единодушно трактуют как лунные символы. При ближайшем рассмотрении пятна на камне действительно складываются в хорошо знакомый рисунок теней на поверхности нашего спутника, видимый невооруженным глазом. Так что эта карта - также самая древняя на Земле из карт такого рода.
- Курган Даут примерно такой-же по размерам, как Наут и Ньюгрэйндж. Несколько каменных глыб, на которых видны рисунки художников времен неолита, обрамляют видимую часть кургана. Два помещения в западной части кургана созданы 5 тыс. лет тому назад. Один из этих каменных гротов имеет ритуальный камень в виде чаши. Это настоящая сокровищница наскальных изображений и артефактов, целый музей европейского мегалитического искусства. Курган Даут в настоящий момент закрыт для посещения.

- Корк, второй по величине город Ирландской Республики, удивительно привлекательное место - живой и деловой в течение дня и с активной ночной жизнью клубов и пабов. Городской центр расположен на острове между двумя рукавами реки Ли. К северу от реки, в районе Шендон, лежит наиболее интересная историческая часть города. Достопримечательности южной части города включают протестантский Собор Св. Финбарра, Музей Корка (в значительной степени посвященный национально-освободительному движению, в которой Корк играл важную роль), Тюрьму Корка XIX-го столетия, здание Муниципалитета и многочисленные церкви, пивоваренные заводы и часовни.
- Корк гордится своим культурным наследием, и кроме огромного количества прекрасных пабов, в городе расположены известная Опера Корка, галереи Кроуфорд Арт и Фиркин Крейн Сентр. Популярна однодневная поездка из Корка к замку Блэрни, куда стекается громадное количество туристов, чтобы увидеть знаменитый Камень Блэрни. Камень якобы приносит удачу и дает дар красноречия. Его, по легенде, подарила хозяйину замка ведьма, которую он спас, когда ведьма тонула. Камень вмонтирован высоко в стену башни, и чтобы "взять его силу", нужно лечь на спину и поцеловать его.
- Город Уотерфорд на реке Стафф, в юго-восточной части Ирландии, обладает ярким средневековым обаянием - старинными городскими стенами, узкими дорожками и норманской башней Реджинальд Тауэр. Георгианские времена также оставили городу прекрасное наследство в виде зданий XVIII-го столетия в районе Мэлл - Сити Холл (Муниципалитет 1788 г.) с замечательной стеклянной люстрой и Дворец Епископа. В городе также много примечательных церквей, особенно роскошен интерьер Холи Тринити Кэфридрэл (Собора Святой Троицы).
- На севере, в графстве Донегол, по легендам, часто видели Далахана, страшного всадника без головы, который преследует сбившихся с дороги ночных путников, освещая себе дорогу ярко горящими глазами, держа собственную голову в правой руке. Это совершенно живописные и "дикие" места побережья безбрежного океана, морских птиц, яркого солнца и постоянного ощущения, что находишься на краю света. Здесь места по побережью от Киллибегс до мыса Малин-Хедс особенно популярны у поклонников экологического туризма.

- Все западное побережье Ирландии - это непередаваемой красоты бухты, заливы, острова и пляжи. В графстве Клэр расположено совершенно экстраординарное место - область Баррен. Это многие десятки миль полированного известняка и карстовых полостей, тянущихся во все стороны, и редкие поселения по побережью. Подземные пещеры, трещины, родники и пропасти - главные особенности области, которая буквально изрыта пещерами. Здесь расположены популярный Ирландский центр музыки "Дулин" и привлекательная прибрежная деревня Бэлиивогэн. Флора региона представляет собой причудливое сочетание Средиземноморья, арктических и альпийских видов, это последний "оплот" редкой сосновой куницы и других исчезающих видов животных. Во времена "каменного века" Баррен был достаточно лесным и населенным местом, по крайней мере 65 мегалитических могил осталось в этой земле с тех времен, однако растительность была вырублена и мягкие известняковые породы размыты подземными водами.
- Каменные форты "железного века", известные как "кольцевые форты", потрясающе красивые окрестности и руины древних замков добавляют в наши дни легкую средневековую тайну окружающему ландшафту, а немощеные зеленые дороги пересекают область во всех направлениях, достигая наиболее отдаленных мест.
- Много ярких впечатлений оставит посещение графства Голуэй. Город Голуэй вызывает искреннее восхищение всех туристов. Это - самое яркое и наиболее густонаселенное поселение западного побережья и административная столица графства. Его университет имеет достаточно "богемную" репутацию, а его неистовая ночная жизнь не уступает известным туристическим центрам материковой Европы. Сильно стесненный городской центр Голуэя находится по обе стороны реки Корриб, а большинство главных торговых центров - к востоку от реки. Университетская Церковь Св. Николая Миррского с любопытным пирамидальным шпилем, датируется 1320 годом и считается самой большой средневековой церковью в Ирландии. Среди многих интересных каменных зданий города выделяется замок Линч, постройки которого датируются XIV-м столетием, и Испанская Арка - единственное сохранившееся от старых стен города сооружение. Здесь можно познакомиться с шедеврами местных каменотесов: ворота и окна аббатства Гэллуэя считаются самыми красивыми в Западной Ирландии.

- Дикий и бесплодный северо-запад Голуэя известен как Коннемара. Это место на западном побережье, где нет ничего кроме путаницы трясин, одиноких долин, гор и озер, травы и бесчисленного количества камней. С вершин гряды Твелв Бенс открываются красивейшие панорамы моря и лабиринта скалистых островов, извилистых заливов и искрящихся белых берегов. Наиболее приятна поездка через долину Лох Инах вокруг озера Килмор - трудно описать красоту этого пейзажа. До сих пор по всему западному побережью тянутся сплошные каменные заборы - чтобы хоть как-то очистить местную неплодородную землю от камней, из них складывали заборы, которые сейчас являются чем-то вроде визитной карточки Коннемары.
- Аранские острова расположены у побережья Голуэя. Три острова - Инишмор, Инишман и Инишир, представляют собой длинные и низкие полосы "лунного ландшафта" с суровыми, но редкими по красоте пейзажами. Здесь селились первые христиане Ирландии, а до них здесь жили совершенно неизвестные племена. Массивные каменные форты железного века в Дан Ингус на Инишморе и в Дан Кончэр на Инишмане имеют специфическое устройство. Почти ничего не известно о людях, построивших эти структуры. Некоторые из самых ранних монашеских поселений были основаны здесь Св. Инной уже в конце IV-го столетия. Изоляция островов позволила сохраниться здесь старой ирландской культуре, в то время как в других местах она почти исчезла. Гэлик все еще широко используется здесь, и до недавнего времени местные жители все еще носили традиционную одежду, которую с удовольствием надевают и сейчас на традиционных местных праздниках










# ГЕОГРАФИЯ

- Ирландия расположена на одноименном острове (занимает большую его часть) в Атлантическом океане у северо-западного побережья Великобритании. Протяженность с севера на юг - 465 км., с востока на запад - 285 км. Длина побережья - около 2,8 тыс. км. Всю среднюю часть острова занимает холмистая равнина, изобилующая озерами и торфяными болотами. Центральная равнина повышается к краям острова, сменяясь невысокими горами. На юго-западе в горах Керри находится высшая точка Ирландии - г. Каррантуилл (1041 м.). Берега острова сильно изрезаны и изобилуют фьордами, бухтами, заливами и глубокими устьями рек. Общая площадь страны - около 70,3 тыс. кв. км.



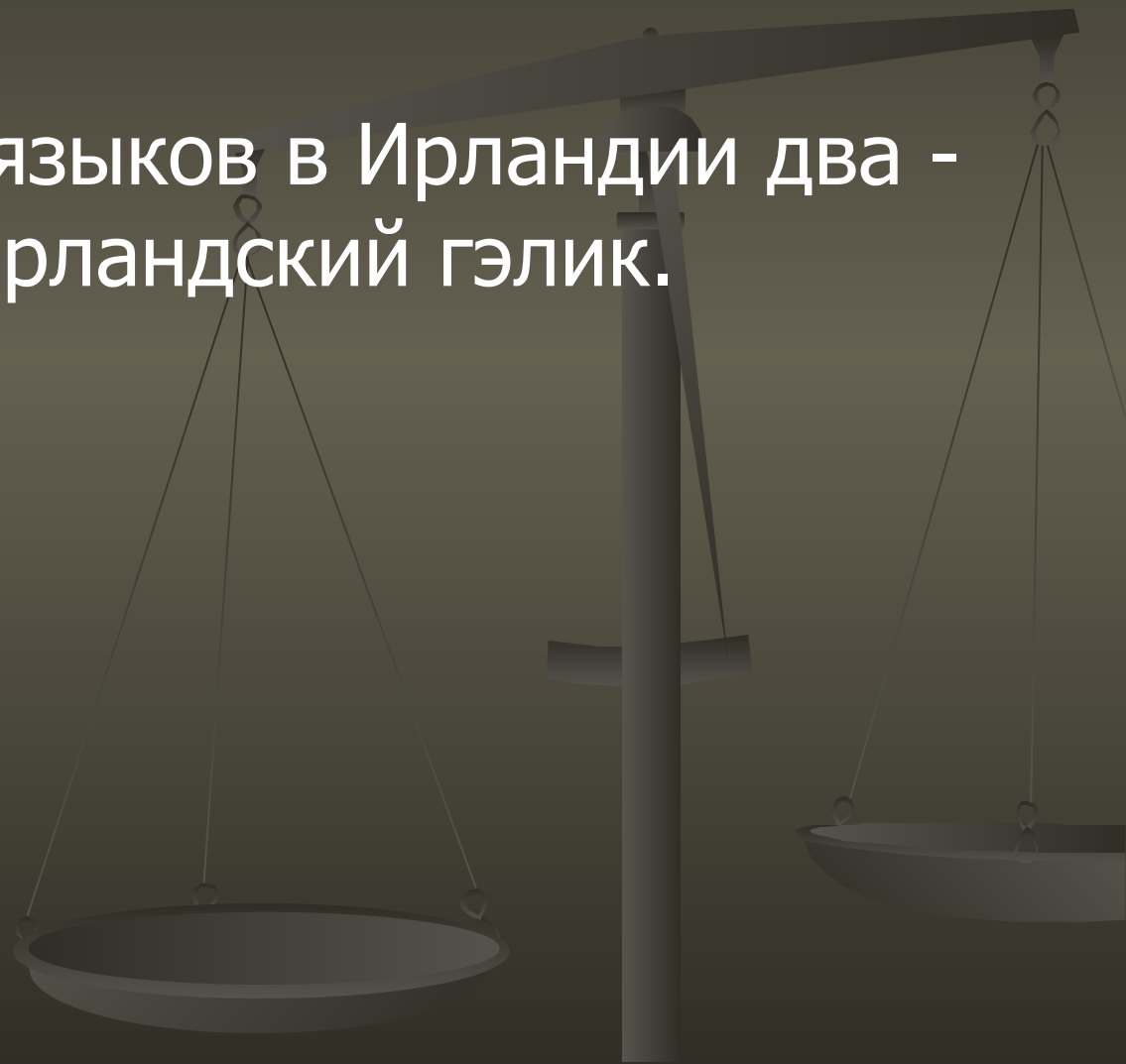
**Поместье Килраддери**



**ДжепОйнтское Аббатство**

# Язык

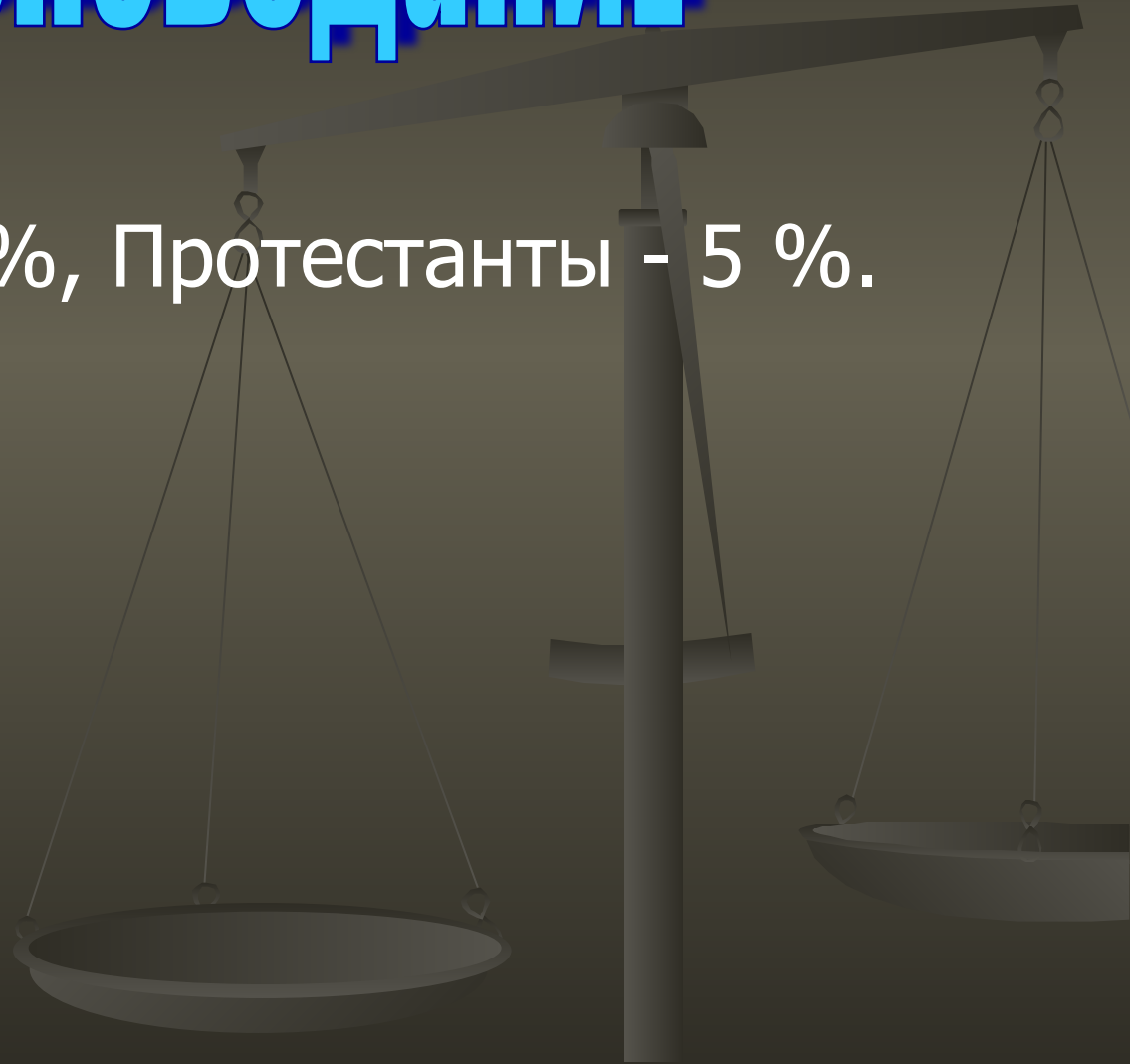
- Официальных языков в Ирландии два - английский и ирландский гэлик.





# Вероисповедание


- Католики - 93 %, Протестанты - 5 %.





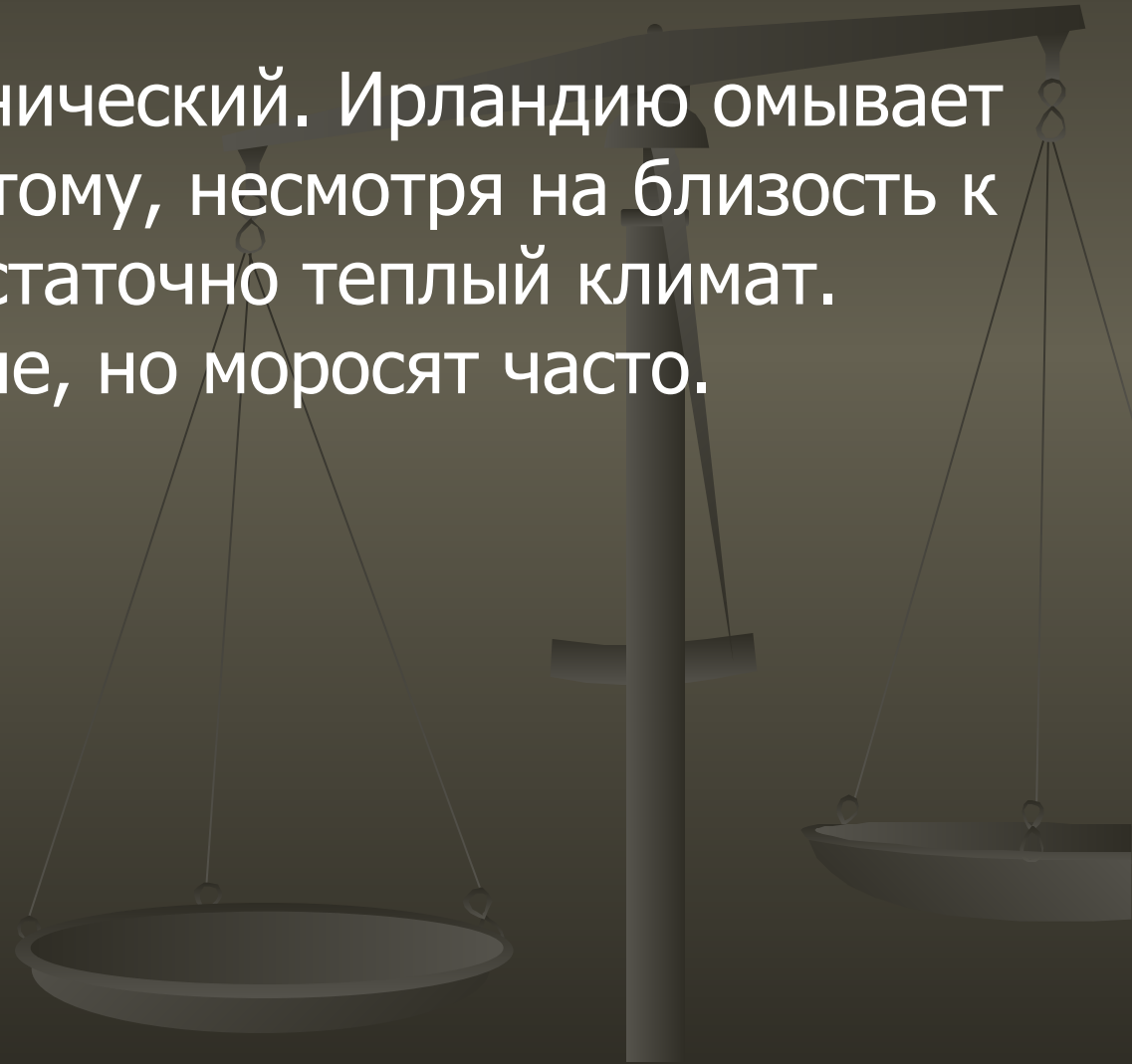






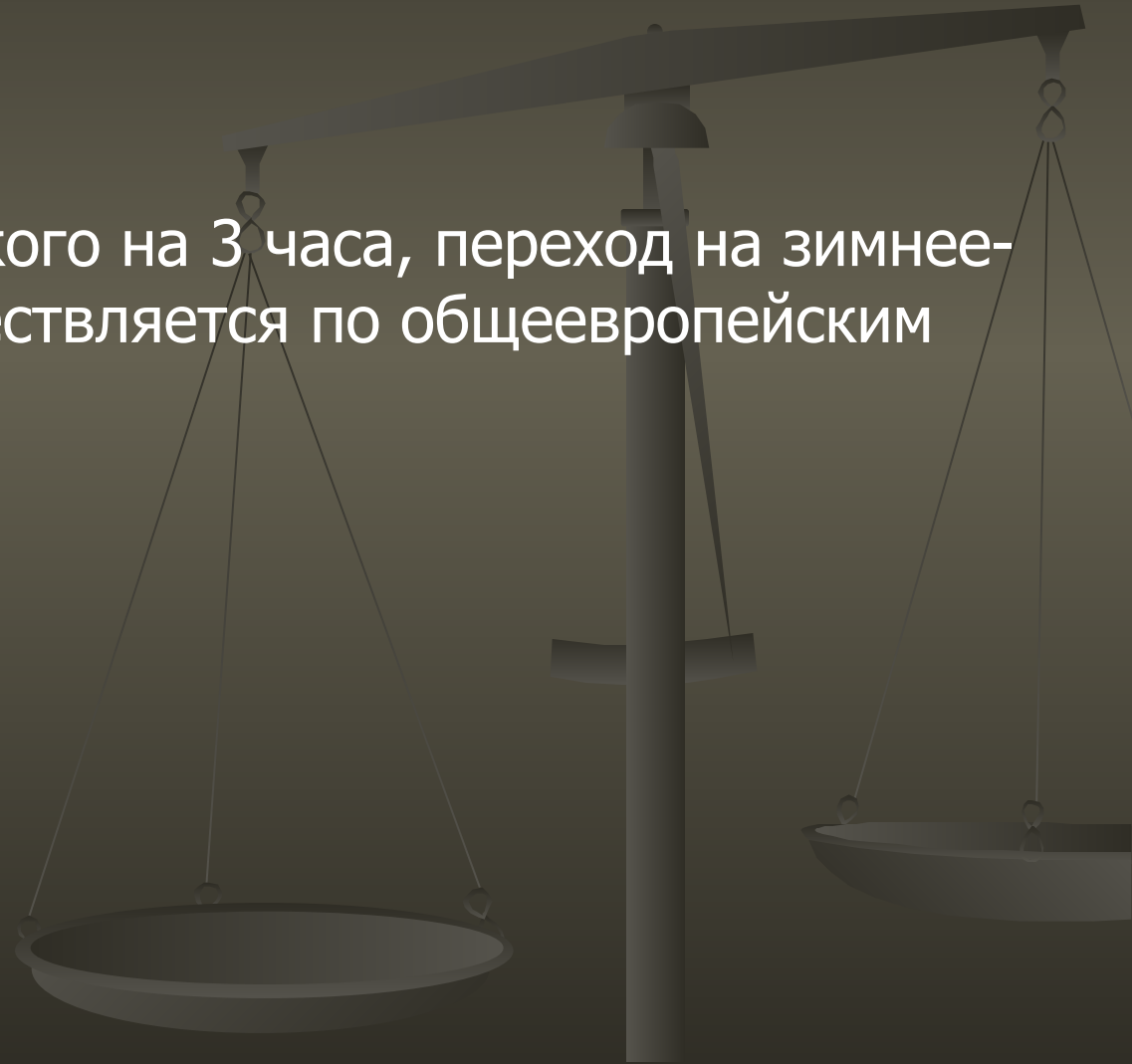
# кЛИМаТ

- Умеренный океанический. Ирландию омывает Гольфстрим, поэтому, несмотря на близость к северу, здесь достаточно теплый климат. Дожди не сильные, но моросят часто.



# ЧАСОВОЙ ПОЯС

- Отстает от московского на 3 часа, переход на зимнее-летнее время осуществляется по общеевропейским стандартам.





ГрАфСтВо ГоЛуЭй

# Валюта

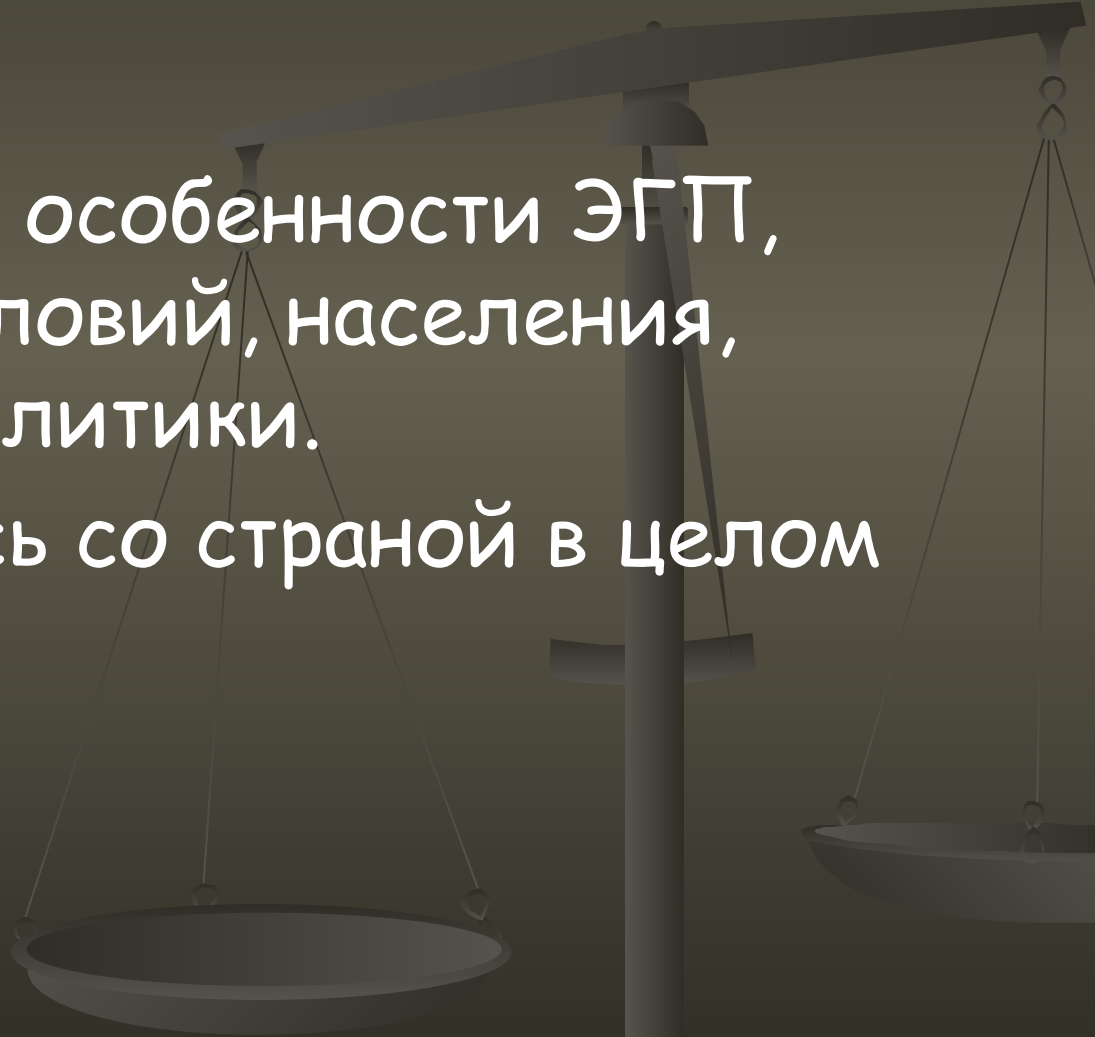
- Национальная валюта - Евро (EURO)









- 
- Я рассмотрела особенности ЭГП, природных условий, населения, экономики, политики.
  - Познакомилась со страной в целом