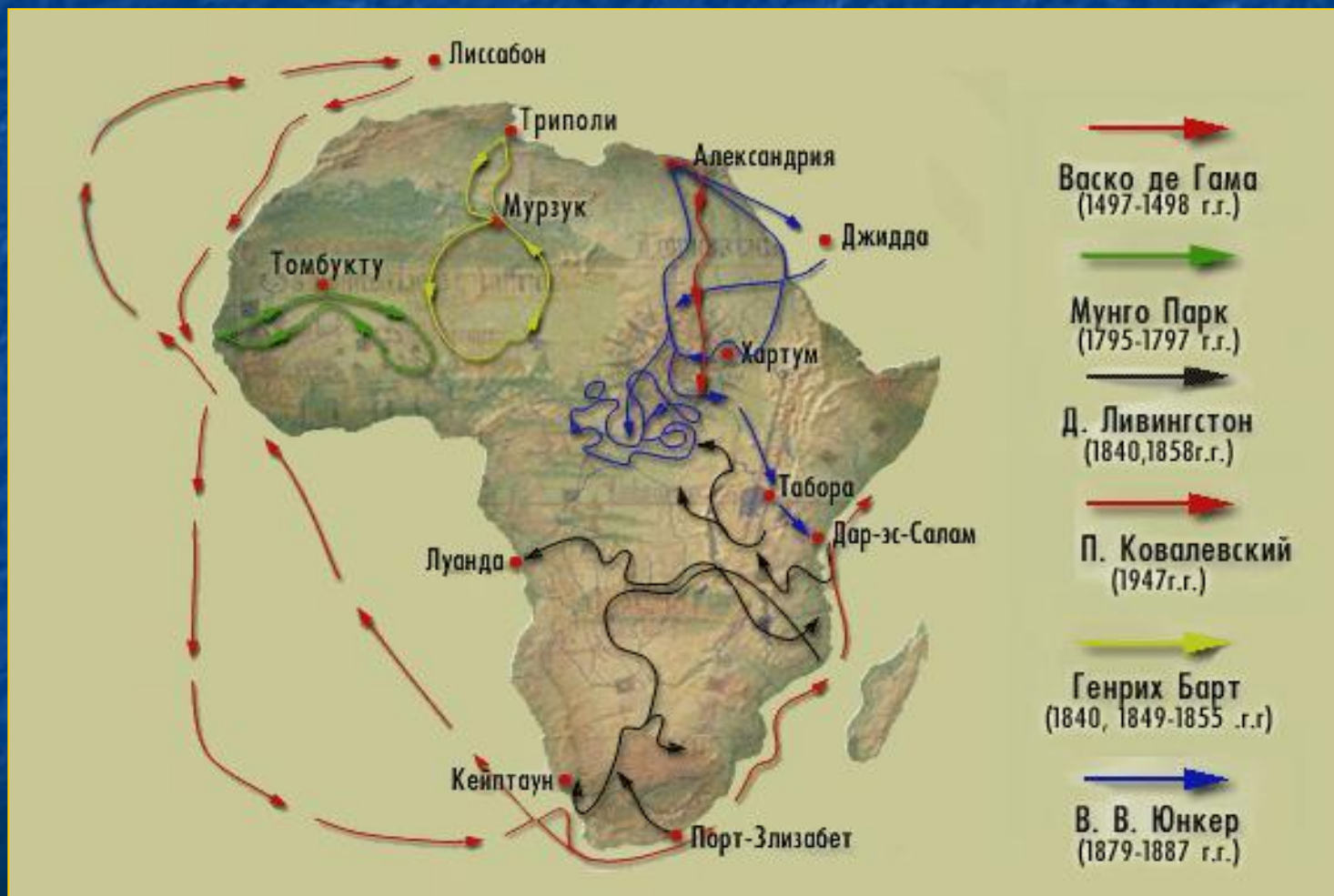


Исследование Африки

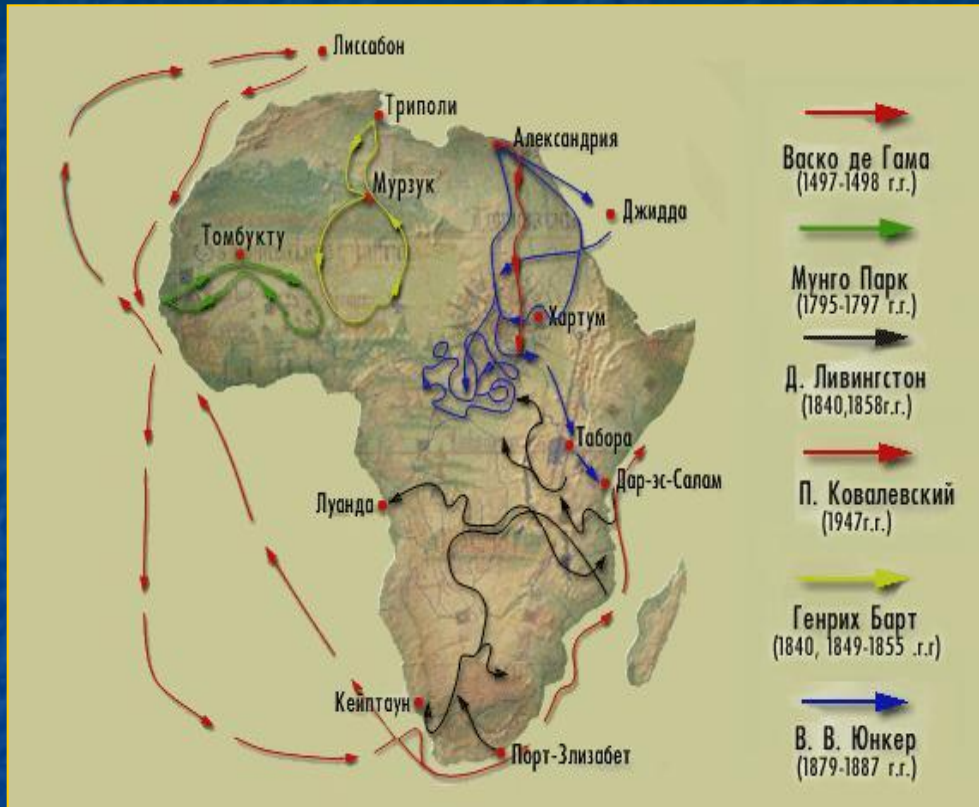
«*Terra incognita*»

Ходили легенды - одна другой красочней – о громадных безжизненных пустынях, непроходимых джунглях, могучих реках – Нигере, Конго, Замбези, огромных таинственных озерах внутри континента... Словом, южнее экватора простиралась сплошная «terra incognita» - «неизведанная земля». Она ждала своих исследователей.

Открытие и исследование материка.



Васко да Гама

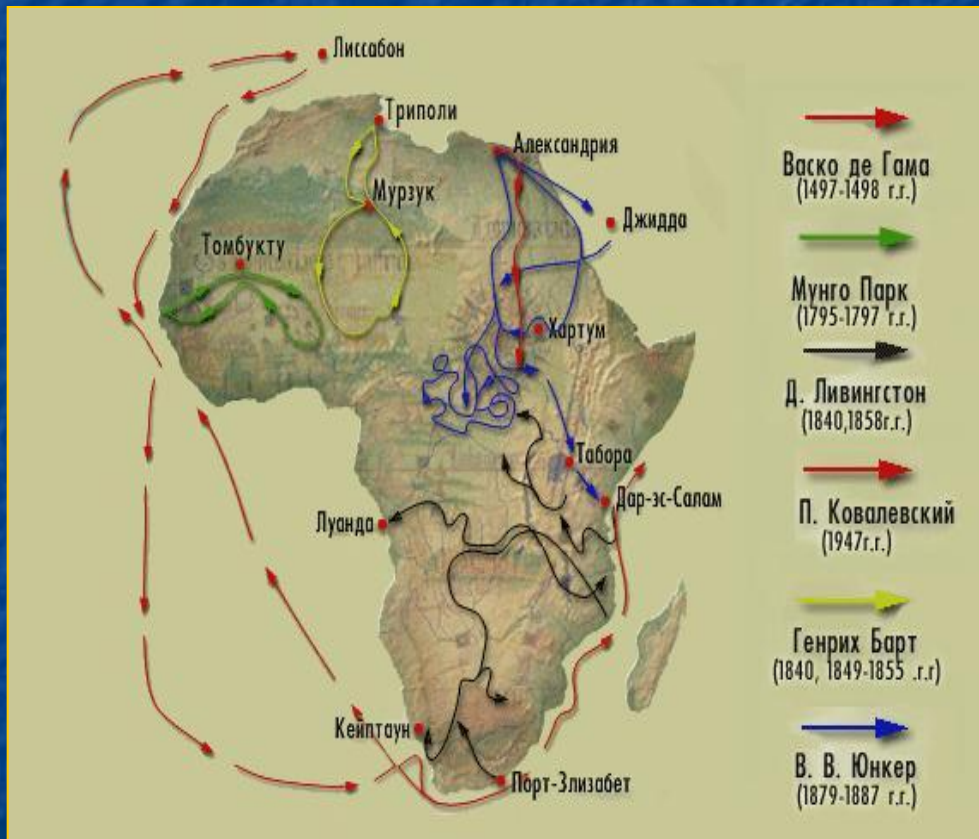


В то время, как Х. Колумб пребывал в полной уверенности, что морем достиг Индии, это совершил Васко да Гама. Мыс Доброй Надежды, откуда он начал свой путь, оправдал свое название: была решена величайшая географическая задача, найден морской путь из Европы в Индию, в обход Африки. Заодно существенно пополнились знания европейцев о восточном побережье Африки.



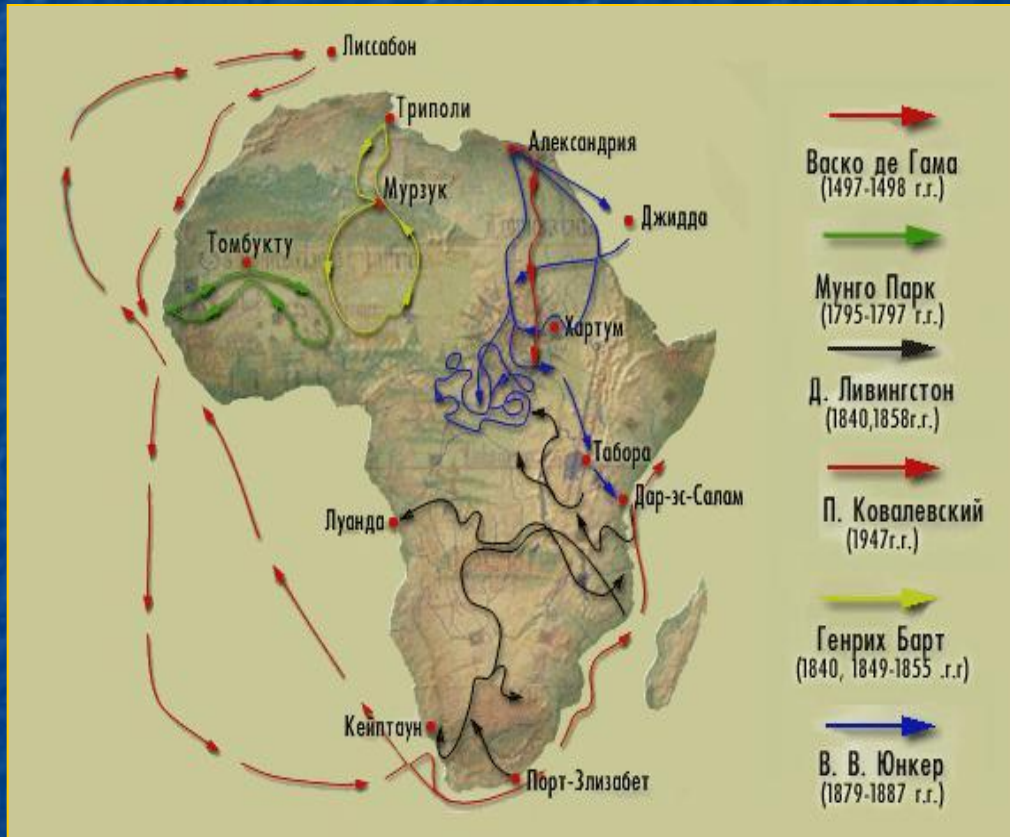
Васко да Гама

Мунго Парк



Пелена неизвестности начала постепенно спадать только на рубеже 18-19 века. Первопроходцами стали английские путешественники. Первым среди них был Мунго Парк. Он достаточно подробно проследил течение Нигера, но так и не добрался до его истоков.


Генрих Барт



Немецкий ученый Генрих Барт изучил берега озера Чад и выяснил, что в него вливается много рек, но ни одна не вытекает; более того оно не имеет постоянных берегов. 6 лет он посвятил изучению пустыни Сахара. Он пришел к заключению, что много веков назад Сахара была богата водой и растительностью.

Давид Ливингстон (1813-1873)

«Ливингстоновский период» исследования Африки, охвативший примерно три десятилетия, характерен тем, что почти все неясные вопросы, ответы на которые послужили основой для составления современной карты Центральной Африки к югу от экватора, были разрешены именно тогда. Произошло это благодаря путешествиям самого Ливингстона или исследованиям, так или иначе связанным с его научной деятельностью, с его открытиями или же с высказанными им географическими догадками.



Давид Ливингстон

Водопад Виктория

Дата открытия - 1855 г.

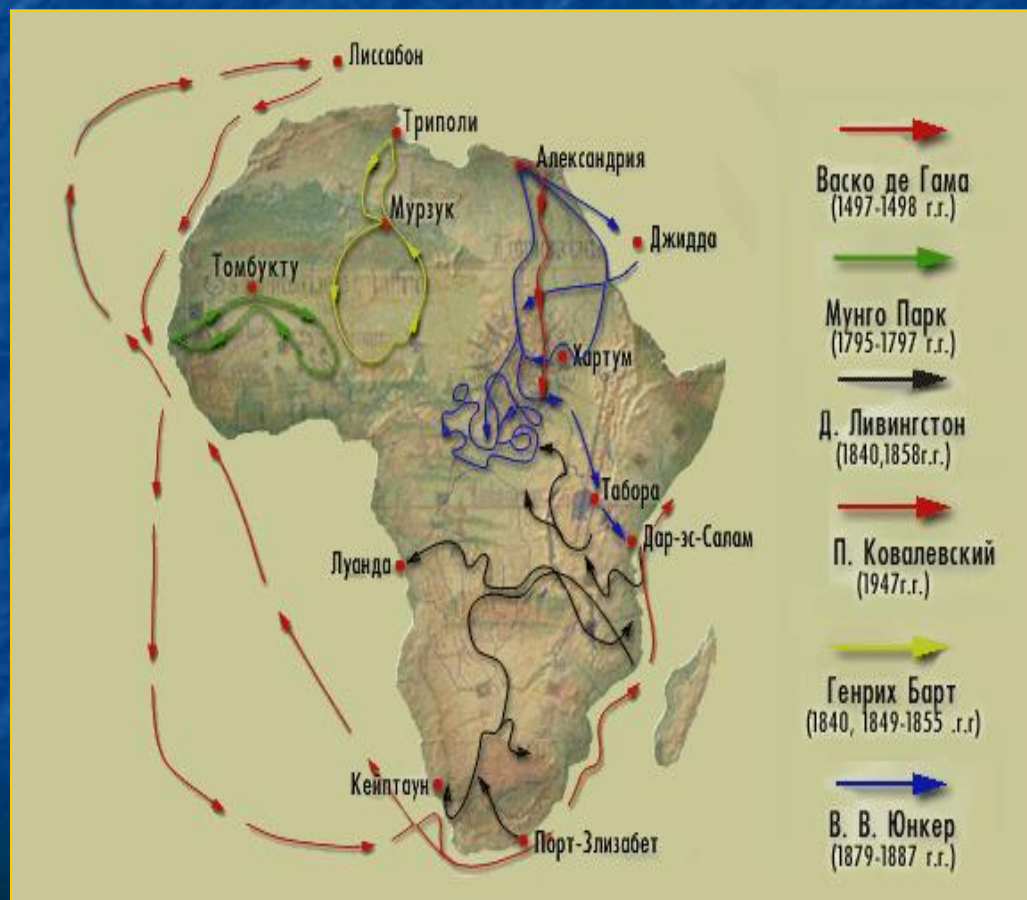
Высота водопада - 119 м.



Водопад Виктория



Русские исследователи Африки



Среди русских исследователей особое место занимает Василий Васильевич Юнкер. Он путешествовал по Центральной и Восточной Африке в конце 19 века, собрал интересные сведения о природе и жизни населения этих районов материка, проводил топографические работы.

Исследование Африки

| <i>Исследователи, путешественники</i> | <i>Страна</i> | <i>Дата</i> | <i>Вклад в исследование материка</i> |
|-------------------------------------------|---------------|------------------|----------------------------------------------------------------|
| Васко да Гама | Португалия | 15-16 в. | Открыл новый путь в Индию. Завершил открытие берегов материка. |
| Мунго Парк | Англия | Конец 18 века | Подробно проследил течение реки Нигер |
| Генрих Барт | Пруссия | Середина 19 века | Исследовал озеро Чад, пустыню Сахара |
| Давид Ливингстон | Англия | 19 век | Исследование р. Замбези, открытие вdp. Виктория |
| Василий Юнкер | Россия | Конец 19 века | Изучал Центральную и восточную Африку. |

Тест

1. Открытие водопада Виктория принадлежит

- а. Давиду Ливингстону
- б. Генриху Барту
- в. Василию Юнкеру

2. Завершил открытие берегов Африки

- а. Васко да Гама
- б. Мунго Парк
- в. Генрих Барт

3. Давид Ливингстон Исследовал Африку

- а. в 16 веке
- б. в 18 веке
- в. в 19 веке.