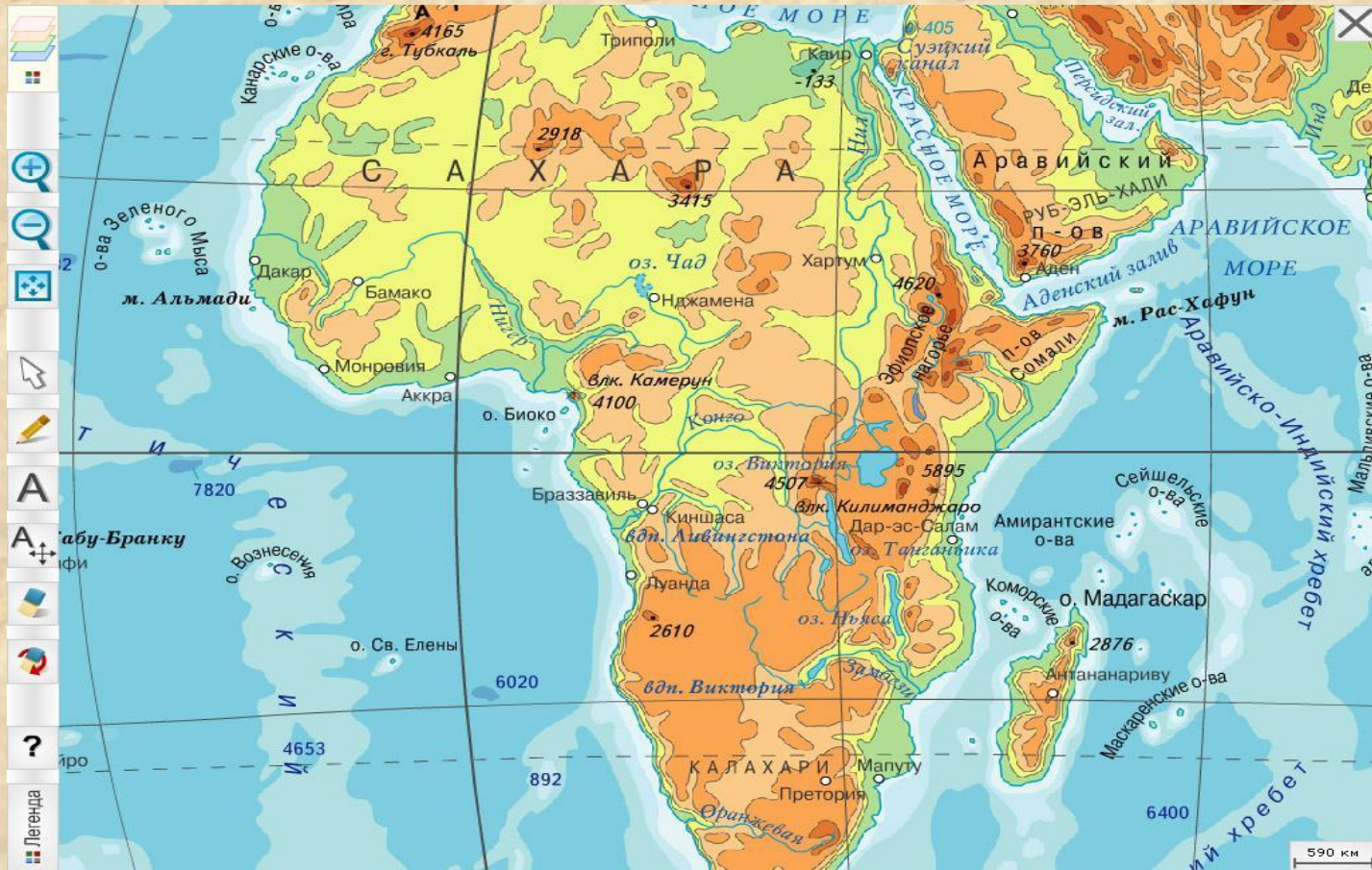


Исследование народов Африки



Чурляев Юрий Алексеевич учитель географии
МОУ СОШ 78 г. Воронеж

Работа с интерактивной картой. Повторение номенклатуры физической карты Африки. [Мировая физическая карта.exe](#)



План урока

- 1. Расы и народы Африки*
- 2. Плотность населения Африки*
- 3. Религиозный состав Африки*
- 4. Размещение народов и численность населения Африки*
- 5. Рабство и колонизация на Африканском континенте*



Вопросы к уроку

1. Какие народы проживают в Африке. Какие условия жизни и традиции у этих народов?

...

2. Какие религии распространены на Африканском континенте?

...

3. В кого верят народы Африки?

...

4. Как повлияло рабство на численность населения и хозяйство Африки?

...

5. Есть ли различия между черными и белыми людьми (внешние, внутренние)?

...

Расы

```
graph TD; A[Расы] --> B[Экваториальная (негроидная)]; A --> C[монголоидная]; A --> D[европеоидная]; B --> E[Темный цвет кожи, волос и глаз, спирально завитые или волнистые волосы, широкий нос, толстые губы]; C --> F[Кожа смуглая с желтоватым оттенком, волосы прямые черные, лицо крупное, узкий разрез глаз]; D --> G[Кожа от светлой до смуглой с розоватым или красноватым оттенком, волосы мягкие, волнистые или прямые];
```

**Экваториальная
(негроидная)**

монголоидная

европеоидная

О с н о в н ы е п р и з н а к и

**Темный цвет кожи,
волос и глаз,
спирально завитые
или волнистые
волосы, широкий
нос, толстые губы**

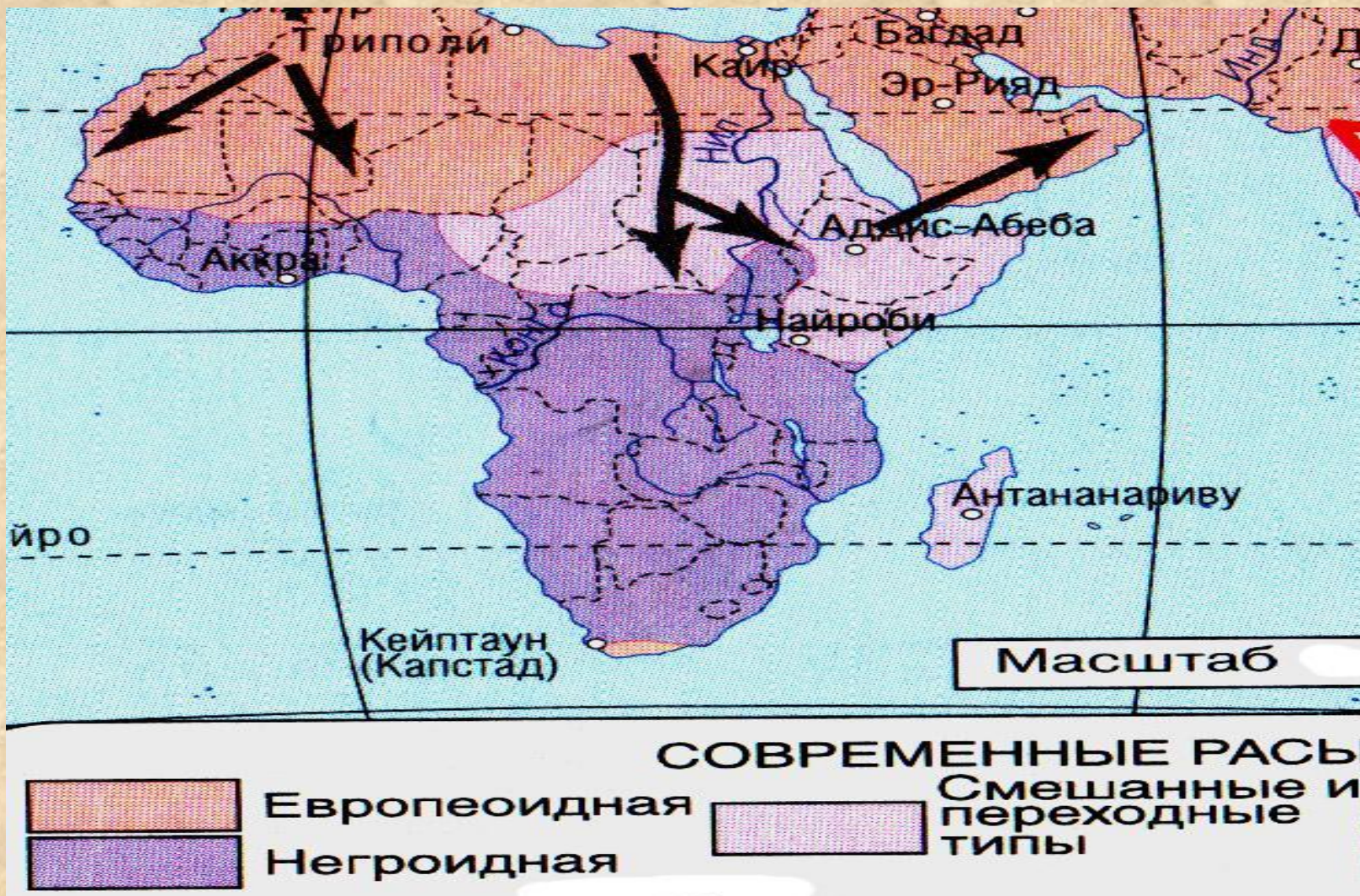
**Кожа смуглая с
желтоватым
оттенком, волосы
прямые черные,
лицо крупное, узкий
разрез глаз**

**Кожа от светлой до
смуглой с
розоватым или
красноватым
оттенком, волосы
мягкие, волнистые
или прямые**

Расовый состав населения.

Большой географический атлас школьника. Стр. 40

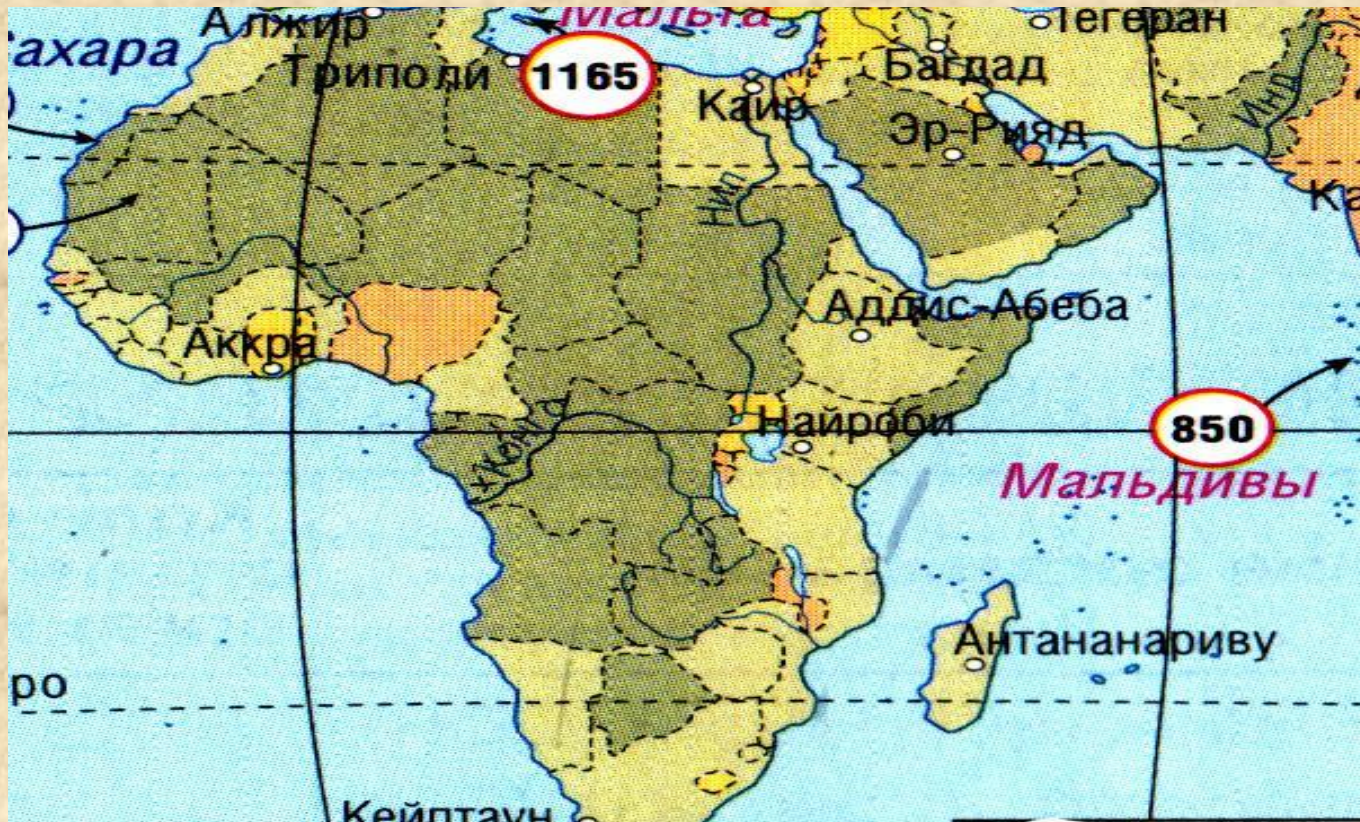
Каков расовый состав Африки и как они распространены на континенте. Каковы причина такого распространения ?



Плотность и размещение населения.

Большой географический атлас школьника. Стр.38

Какова плотность населения Африки, каковы причины неравномерного заселения территории?



ПЛОТНОСТЬ НАСЕЛЕНИЯ (чел. на 1 кв. км)



менее 20



от 60 до 100



от 20 до 60



более 100

Религии Африки.

Большой географический атлас школьника. Стр.41
Какие религии исповедуют африканские народы



Христианство



Католичество



Протестантство



Православие

РЕЛИГИИ Африки



Ислам



Традиционные религии

Колонизация Африки.

Географический атлас мира. Стр. 63

Каким странам принадлежали африканские территории, и как это повлияло на их развитие?



Почему африканские народы отстают в своем развитии от народов Европы?

ПРИРОДА
люди
ХОЗЯЙСТВО

Демографические и антропологические рекорды

Открытия и исследования

Природные богатства

Сельское хозяйство

Географическое положение

Рельеф

АФРИКА

Хозяйственная деятельность

- зерновые культуры, садоводство
- малоиспользуемые земли
- кочевое и пастбищное животноводство
- земледелие в тропических лесах и саваннах
- земледелие и животноводство на плоскогорьях и нагорьях
- зерновые и технические культуры и орошаемое земледелие


Сельское хозяйство

МЕНЮ
ТЕКСТ
ТЕСТЫ
ПРАКТИКА

СПРАВОЧНИК
ИНТЕРНЕТ

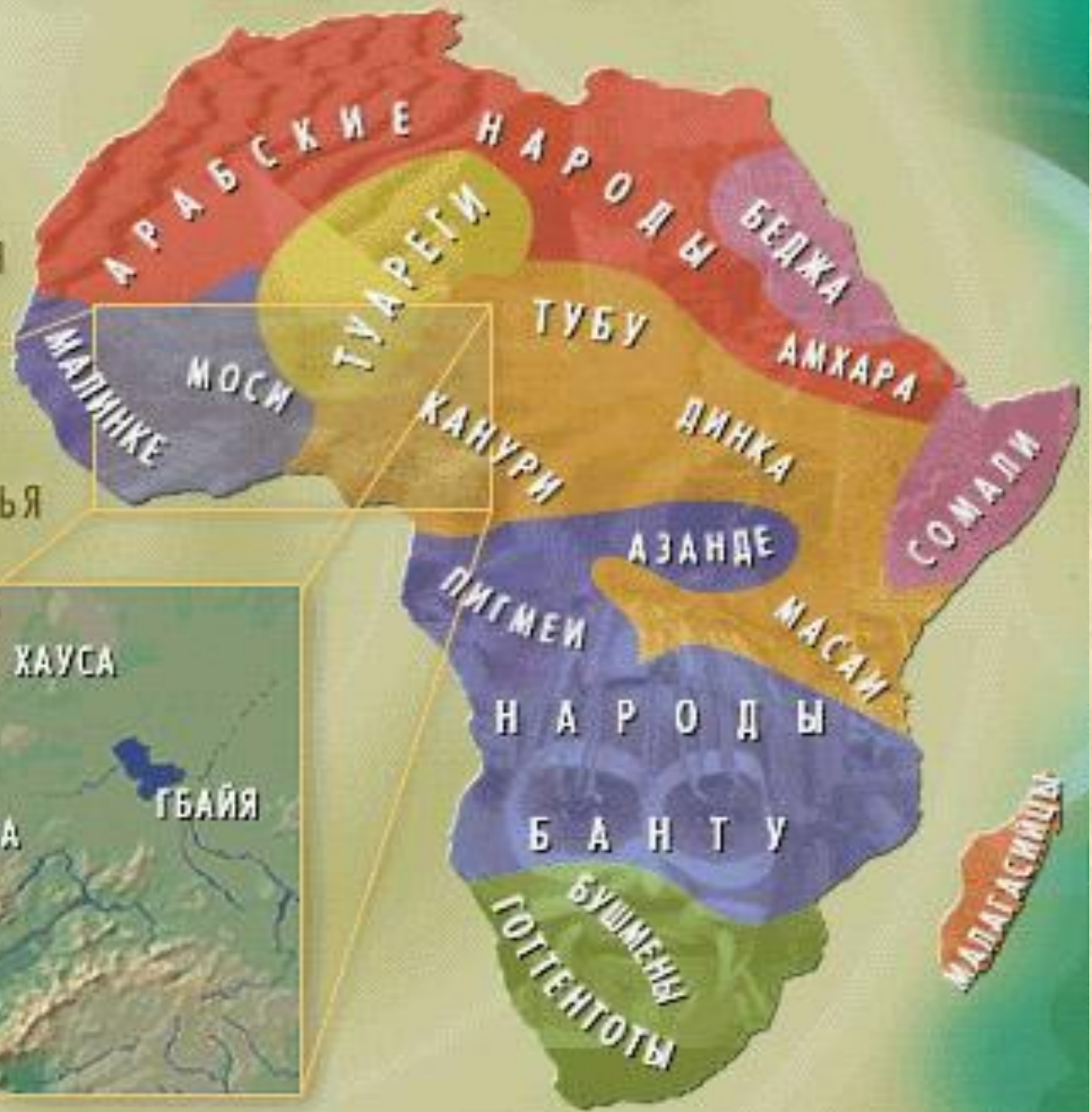
ДИКТОР
ПОМОЩЬ
ВЫХОД

В Африке проживает 800 млн. человек и более 500 народов, относящихся к 16 различным языковым семьям

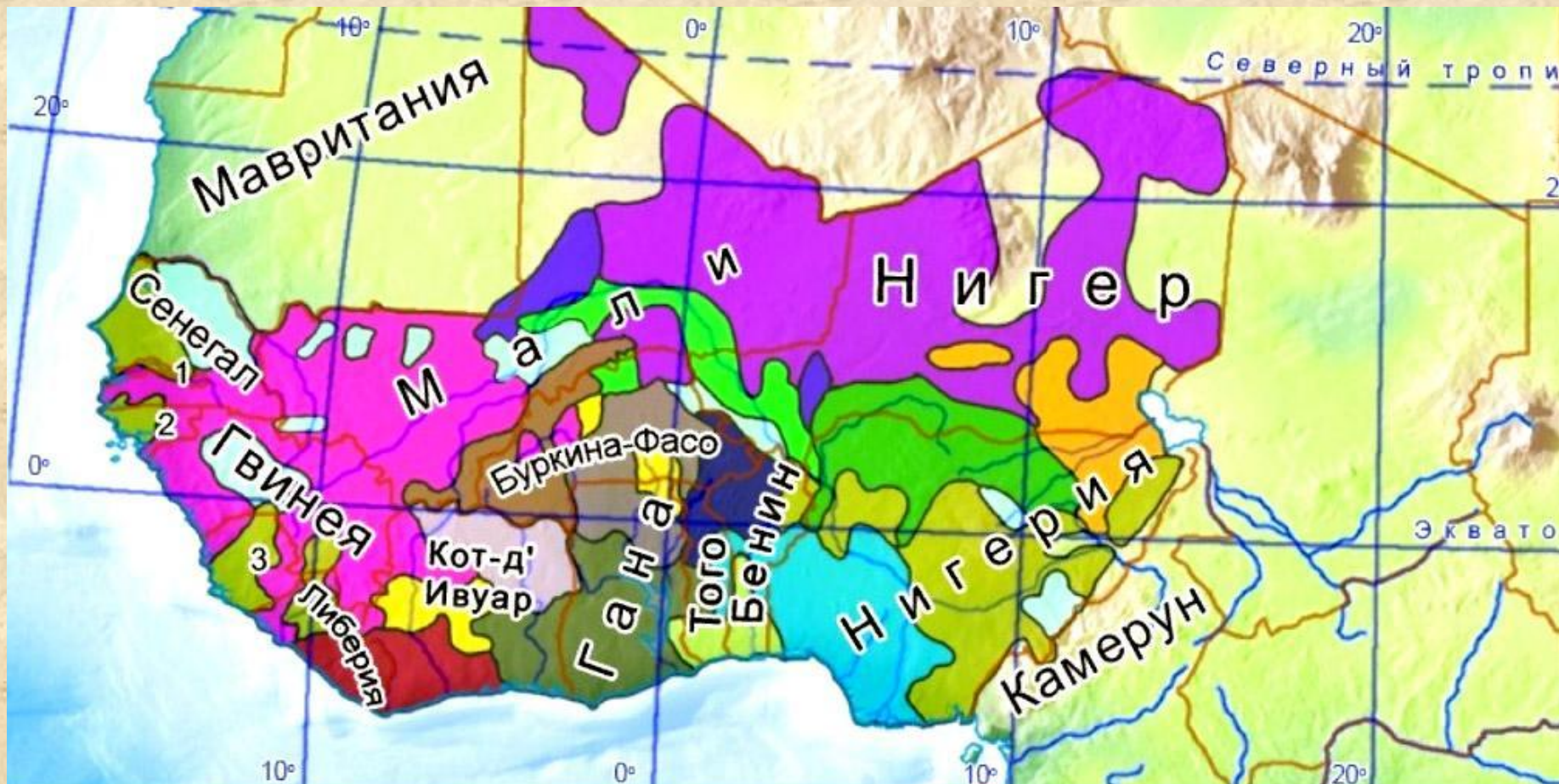


Народы Африки

- Семитская группа
- Кушитская группа
- Берберская группа
- Чадская группа
- НИГЕРО-КАРДОФАНСКАЯ СЕМЬЯ
- НИЛО-САХАРСКАЯ СЕМЬЯ
- КОЙСАНСКАЯ СЕМЬЯ
- АВСТРОНЕЗИЙСКАЯ СЕМЬЯ



Народы Западной Африки



УСЛОВНЫЕ ОБОЗНАЧЕНИЯ

Цифрами на карте обозначены

1. Гамбия

2. Гвинея-Бисау

3. Сьерра-Леоне

Народы

Афразийская семья:

- арабы
- туареги
- народы хауса

Нигеро-кордофанская семья:

- Нигеро-конголезская группа:
- фульбе
 - волоф и др.
 - лоби и др.
 - бамбара, малинке,
 - менде и др.
 - моси, гуси

сенуфо

- гурма и др.
- кру
- ашанти и др.
- эве, фон

йоруба, ибо

- камбари и др.
- нило-сахарская - семья: сонгаи
- канури и др.



Народы Северной Африки

Семитские народы



- Живут на севере Африки. Они относятся к европеоидной расе.
- **Арабы, берберы, туареги**
- Часть арабов, до сих пор кочует со стадами верблюдов по Сахаре. Их называют – **бедуины.**



Народы Восточной Африки

КУШИТСКИЕ НАРОДЫ

- *Кушитские народы образовались в результате смешения европеоидной и экваториальной рас.*

Народы: эфиопы, амхара, сомали



Народы Южной и Центральной Африки

НАРОДЫ БАНТУ

- Банту – это самая многочисленная группа африканских народов. Они населяют южную половину материка.



Бушмены
Готтентоты
Буры

Наиболее знамениты из банту - зулусы





ПРИРОДА

ЛЮДИ

ХОЗЯЙСТВО




Самая протяженная система разломов

Самый жаркий

История континента

АФРИКА



150 см

180 см



Масаи – самые высокие люди в Африке



ПИГМЕИ



- Пигмеи – самый низкорослый народ Африки - до 150 см.
- Они живут в центральной части бассейна реки Конго. Пигмеи – лесные жители, охотники.

НИЛОТСКИЕ ПЛЕМЕНА



- После замужества женщины **племени мурси** разрезают нижнюю губу и вставляют туда специальную пластинку.

Вопросы к фильму

1. В кого верят народы Африки?
2. Какие религии распространены на Африканском континенте?
3. Как повлияло рабство на численность населения и хозяйство Африки?
4. Какие народы проживают в Африке. Какие условия жизни и традиции у этих народов?
5. Есть ли различия между черными и белыми людьми (внешние, внутренние)?

ОТВЕТЫ НАДО НАЙТИ В ВИДЕОСЮЖЕТЕ,
КОТОРЫЙ МЫ СЕЙЧАС ПОСМОТРИМ

(вопросы у вас есть в раздаточном материале)



Ответим на вопросы

1. В кого верят народы Африки?
2. Какие религии распространены на Африканском континенте?
3. Как повлияло рабство на численность населения и хозяйство Африки?
4. Какие народы проживают в Африке. Какие условия жизни и традиции у этих народов?
5. Есть ли различия между черными и белыми людьми (внешние, внутренние)?

Домашнее задание

§ 30.

Составьте презентацию об одной из стран Африки.

Используемые ресурсы

1. Карты отсканированы с атласов: Географический атлас мира. – изд. «РОСМЭН» 2002 г. и Большой географический атлас школьника. - изд. «АСТ-прес» - 2005 г.
2. Скиншоты сделаны с мультимедиа учебника по географии для 7 класса «География. Наш дом – Земля». 1С : Образовательная коллекция.
3. В презентации использованы звуки и фото с мультимедиа учебника по географии для 7 класса «География. Наш дом – Земля». 1С: Образовательная коллекция.
4. Фильм «Народы Африки» составлен автором презентации. В фильме используются сюжеты Первого телевизионного канала и канала Пятерочка программы - «Их нравы», «Моя планета». Использовались фрагменты видеофильмов серии Золотой глобус: «Кения», «ЮАР».
<http://www.rantour.az/photos/Kenya/1%20%2820%29.jpg> - народы Африки
<http://www.grandpoohbah.net/Grandpoohbah/images/Namibia/HereroVillage.jpg>
- жилище в Намибии
<http://photo.qip.ru/photo/hexell/95073702/97483890.jpg> - обычаи народов Мурси и Сурма.
<http://www.istmira.com/fotogalereya-razlichnye-temy/2766-gubnoy-disk.html> - публичная историческая библиотека. Губной диск

<http://900igr.net/datai/geografija/Narod-Afriki/0012-018-Pigmei.jpg> - пигмеи
Африки

http://img.oboz.obozrevatel.com/files/NewsPhoto/2009/11/10/332229/179980_image_large.jpg - арабы в пустыне Сахаре

<http://www.vokrugsveta.ru/photo/thumbnails/1024/14122.jpg> - бедуины
Африки