

ГИА 9 класс. Дырова Л.Б. 2011 г. МОУ СОШ № 1 г.Тимашевск

# **ПЕРВООТКРЫВАТЕЛИ – ГЕОГРАФИЧЕСКИЕ ОБЪЕКТЫ.**

# Г.И. Невельский 1813-1876

- исследователь Дальнего Востока, основатель города Николаевск-на-Амуре. Установил, что устье Амура доступно для входа морских судов и что Сахалин — остров.



# Г. Невельск Сахалинская обл.



# Арсеньев В.К. 1872-1930


- выдающийся русский путешественник, географ, этнограф, писатель, исследователь Дальнего Востока. дал описание рельефа Приморья и впервые детально обследовал горную систему Сихотэ-Алиня.







# Книги :

- По Уссурийскому краю
- Дерсу Узала
- В горах Сихотэ-Алиня
- Сквозь тайгу
- Китайцы в Уссурийском крае
- В кратере вулкана
- Дорогой хищник
- Искатели жень-шеня
- Быт и характер народностей Уссурийского края




# Город Арсеньев



# Хабаров Ерофей

- русский исследователь, путешественник и предприниматель.
- Прошёл на судах весь Амур, построил укреплённый острог.





# Город Хабаровск – центр ДФО.





# И.Д.Черский - 1845-1892

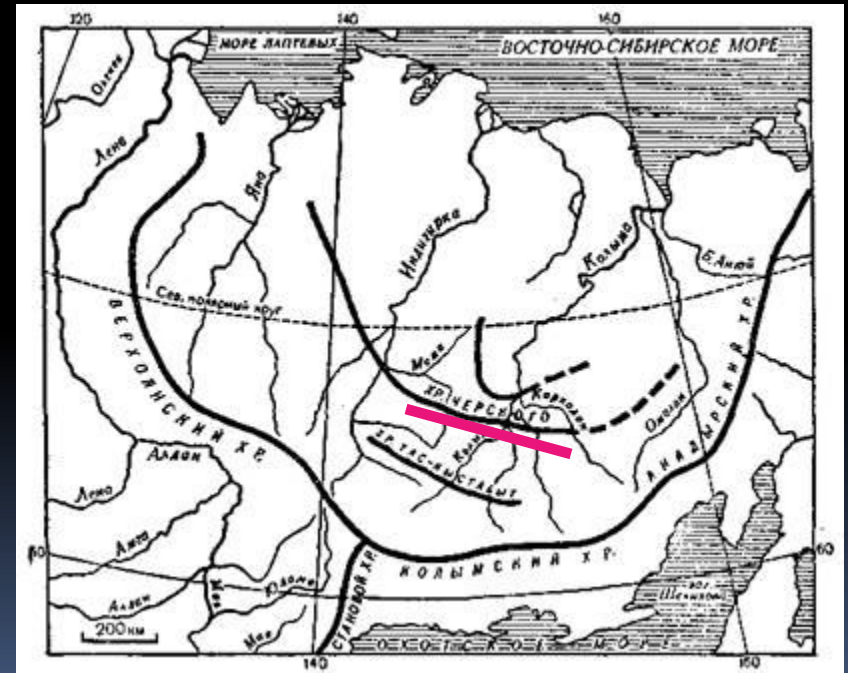
- известный исследователь Сибири, географ, геоморфолог, геолог, палеонтолог, участник польского восстания 1863 года.



# Именем Яна Черского названы:

- Посёлок Черский на Колыме в Якутии.
- **Два горных хребта в Сибири.**
- Пик Черского — горная вершина на Хамар-Дабане.
- Гора Черского — горная вершина на Байкальском хребте.
- Проезд Черского в Москве.

# Хребет Черского – с-в Сибири.



# Семён Иванович Челюскин

- (около 1700 –1764)

- русский полярный мореплаватель.
- открыл самое северное место континентальной Евразии, которое позже было названо в его честь мысом Челюскин.







**Полярная станция на мысе Челюскин**

# Фаддѣй Фаддѣевич Беллинсгаузен

- знаменитый российский мореплаватель, первооткрыватель Антарктиды.



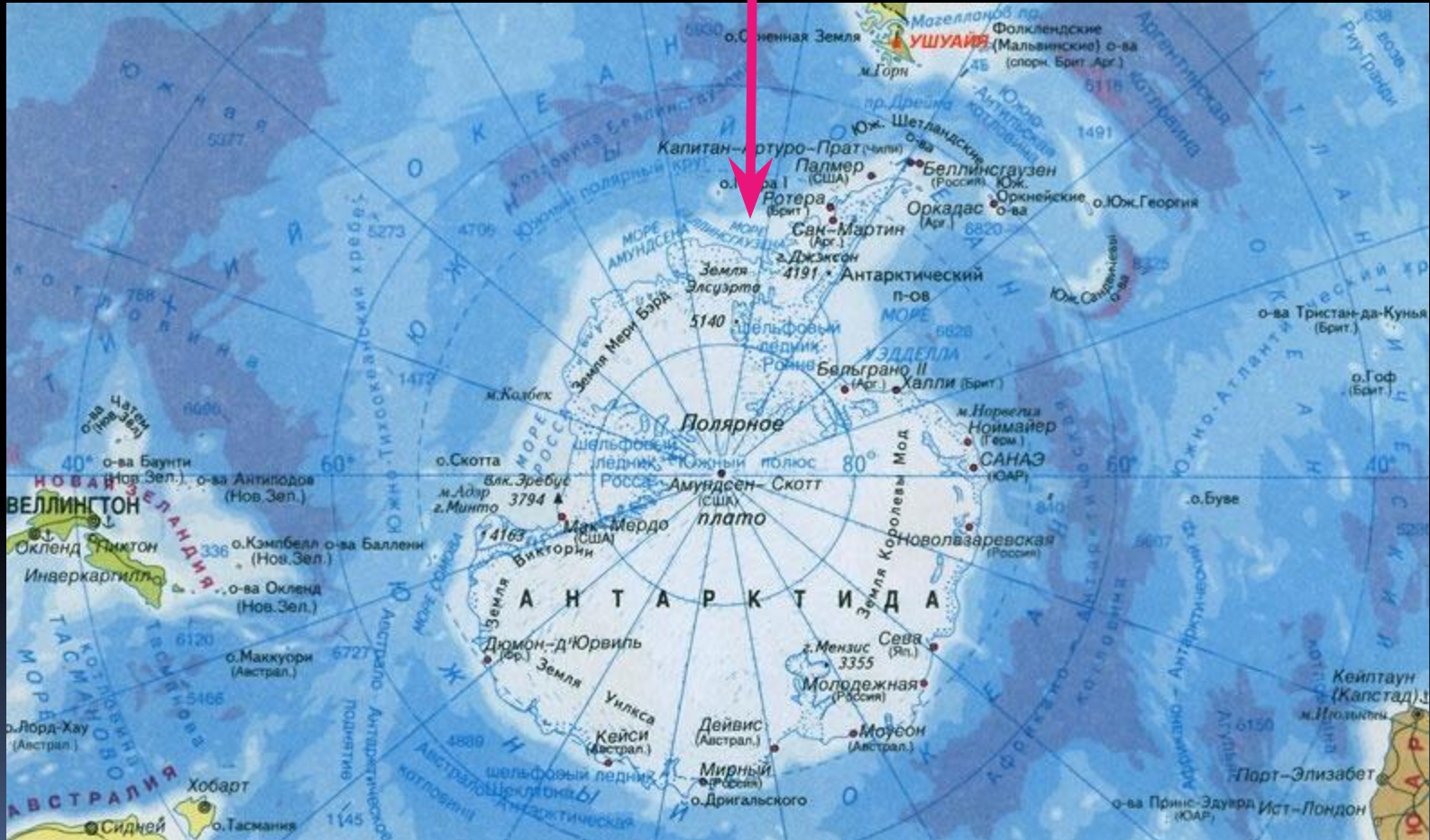
1819 — 1821

# Память

- Море Беллинсгаузена в Тихом океане,
- мыс на Сахалине
- остров в архипелаге Туамоту,
- острова Фаддея и залив Фаддея в море Лаптевых,
- ледник Беллинсгаузена,
- лунный кратер
- научная полярная станция Беллинсгаузен в Антарктид.



# море Беллинсгаузена





# Врангель Фердинанд Петрович

- российский мореплаватель и полярный исследователь, адмирал.



**Остров Врангеля**



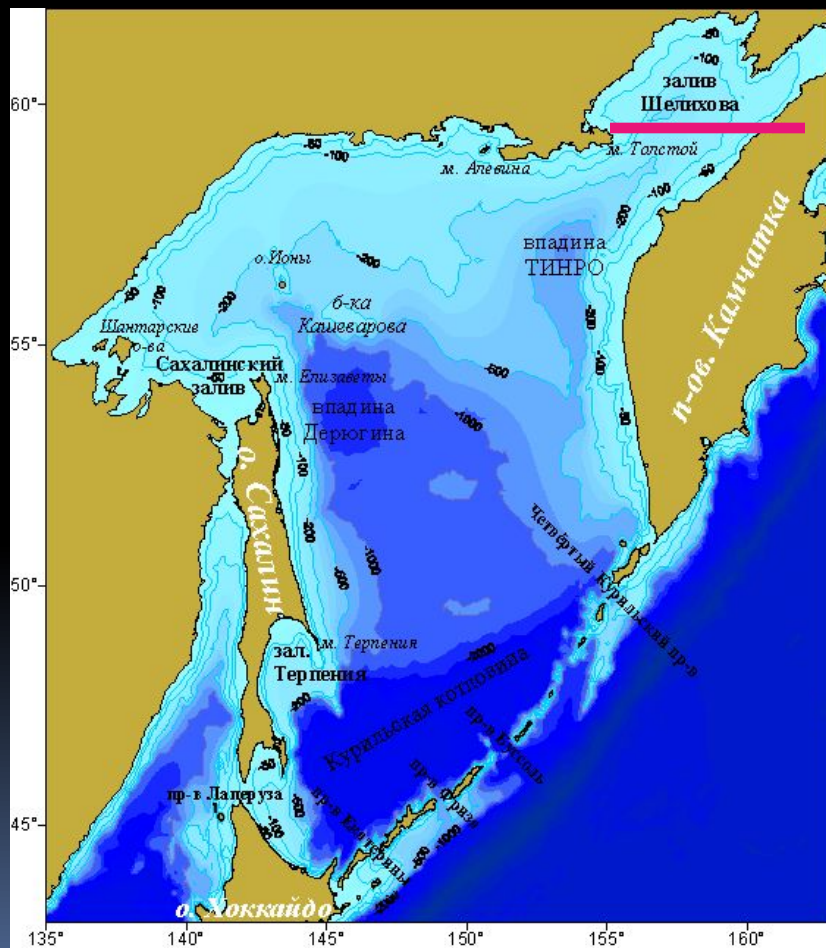
# Г.И. Шелехов

## – «российский Колумб»



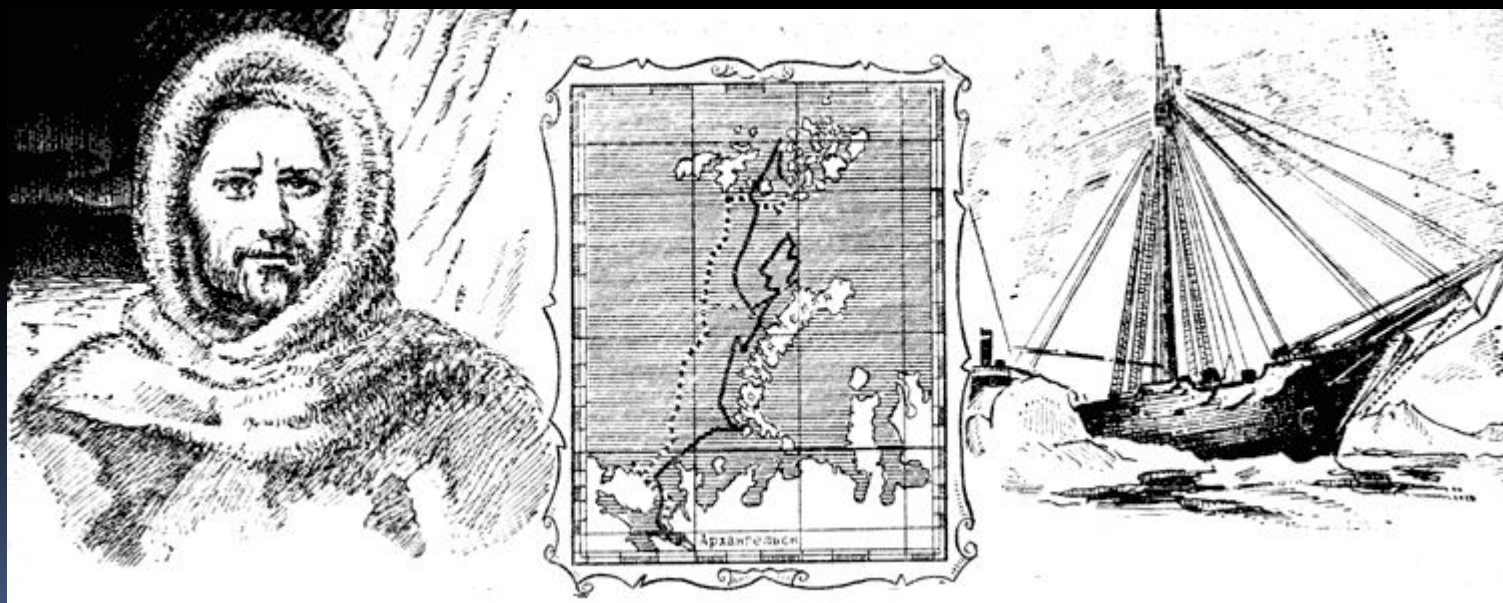
- русский исследователь, мореплавател, промышленник и купец.
- организовывал коммерческое торговое судоходство между Курильской и Алеутской островной грядой с 1775 года.
- В 1783—1786 годах возглавлял экспедицию в Русскую Америку, в ходе которой основал первые русские поселения в Северной Америке.

# Залив Шелехова



# Дмитрий Яковлевич и Харитон Прокопьевич Лаптевы

замечательные русские полярники,  
участники Великой Северной экспедиции.





# Море Лаптевых

Северный Ледовитый океан

Северная Земля

Море Лаптевых

Новосибирские острова

Восточно-Сибирское море

РОССИЯ

о. Врангеля

Охотское море

Камчатский п-ов

Тихий океан



# Витус Беринг

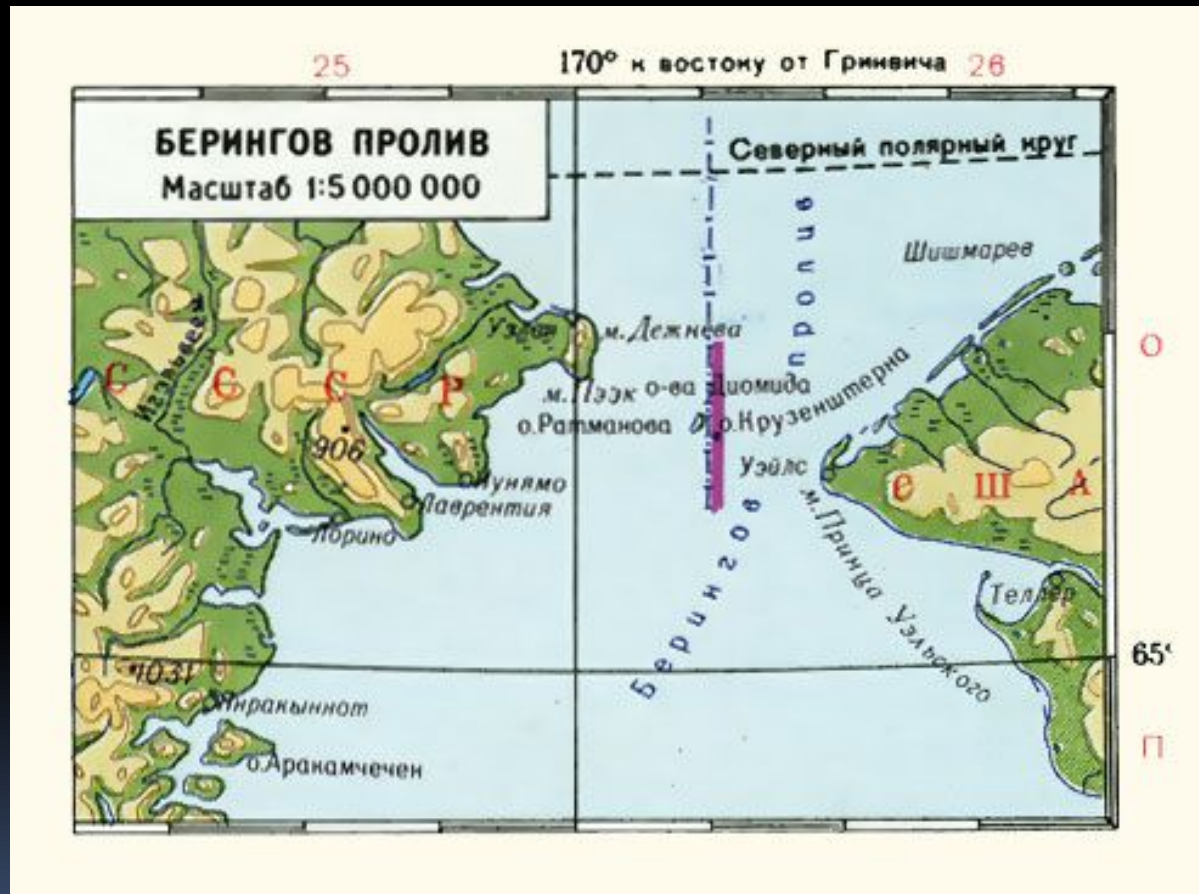


- мореплаватель, офицер русского флота, капитан-командор. По происхождению датчанин.
- В 1725—1730 и 1733—1741 годах руководил Первой и Второй Камчатскими экспедициями. Прошёл по проливу между Чукоткой и Аляской (впоследствии Берингов пролив), достиг Северной Америки и открыл ряд островов Алеутской гряды.

# Берингово море



# Берингов пролив





# Остров Беринга



# Виллем Баренц 1550-1597



- голландский мореплаватель и исследователь. Руководитель трех арктических экспедиций, целью которых был поиск северного морского пути в Ост-Индию.



# Френсис Дрейк

- английский мореплаватель, корсар, вице-адмирал.
- Первый англичанин, совершивший кругосветное путешествие (в 1577—1580 гг.).





- Имя Фрэнсиса Дрейка увековечено в географии: пролив между Огненной Землей и Антарктидой носит название пролив Дрейка.





# Магеллан Фернан (1480-1521)

- Первое кругосветное путешествие 1519-1521 гг.





# Магелланов пролив

Пролив между островами огненной земли и материком открыл фернандо магеллан, во время своего кругосветного путешествия в 1520 году.

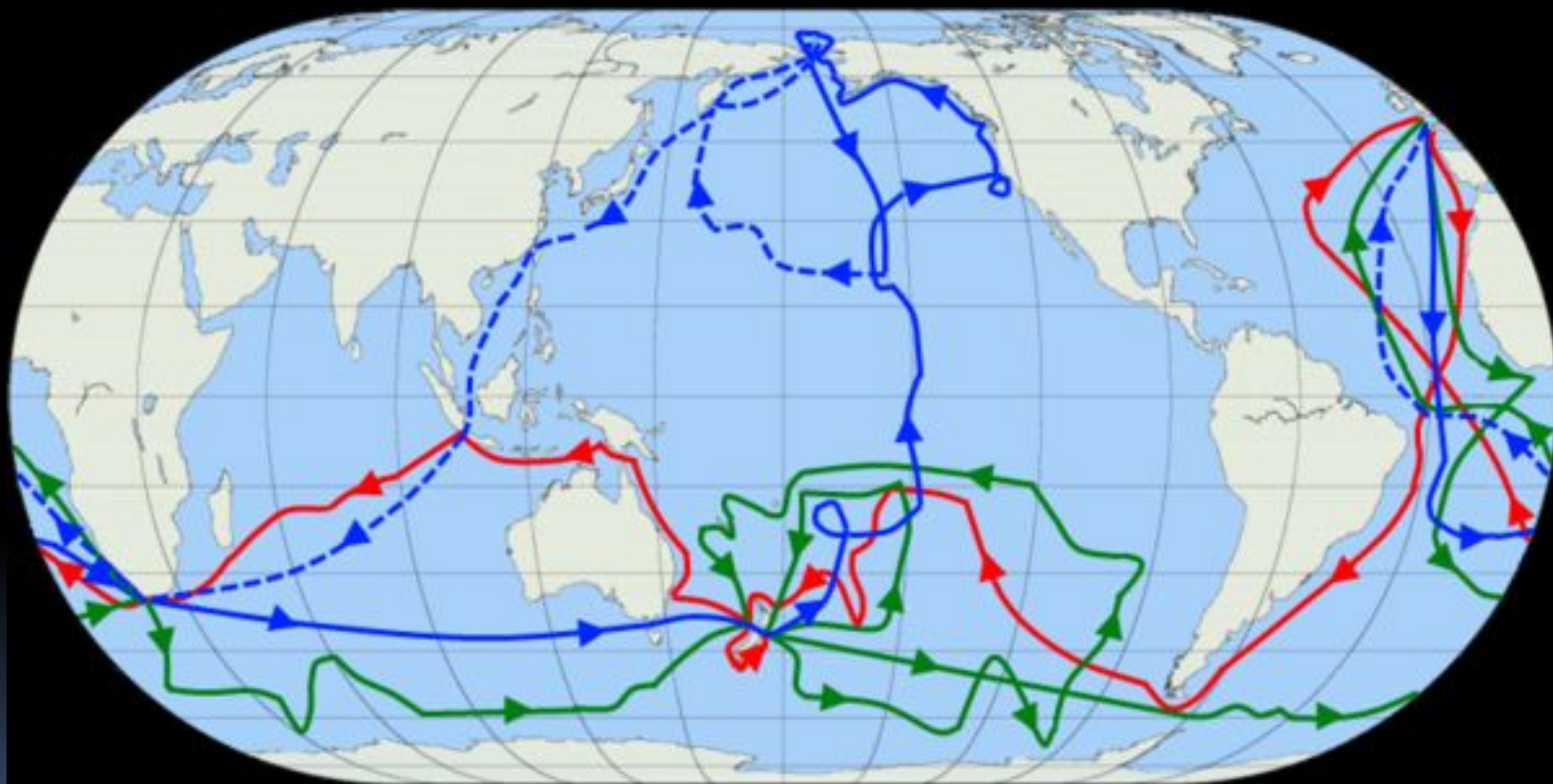


# Джеймс Кук

- английский военный моряк, исследователь, картограф и первооткрыватель.



# Экспедиции Кука





Кука пролив (Cook Strait), пролив между Северным и Южным островами Новой Зеландии, соединяет Тасманово море и Тихий океан.

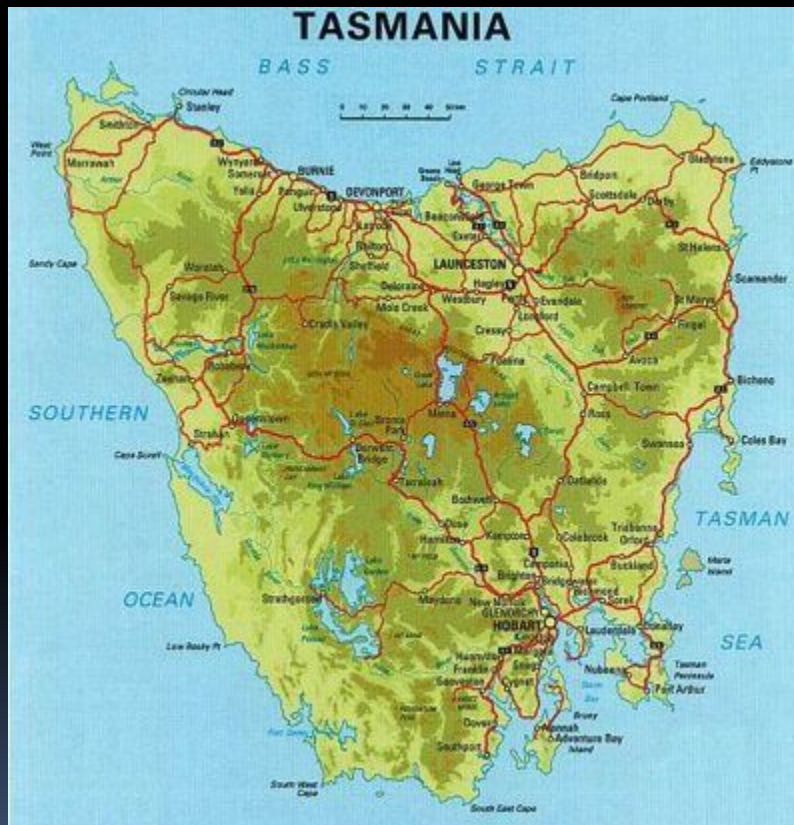


# А́бел Янсзон Тасма́н

- Первым среди известных европейских исследователей достиг берегов Новой Зеландии, Тонга и Фиджи. Результатом его путешествий стало подтверждение того, что Австралия это единый земельный массив.



# Остров Тасмания



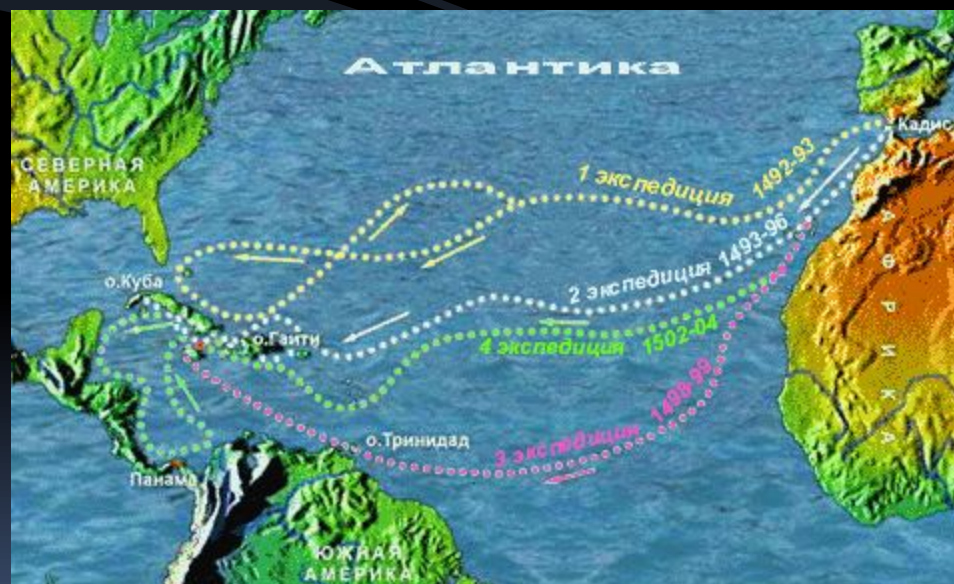
# Тасманово море



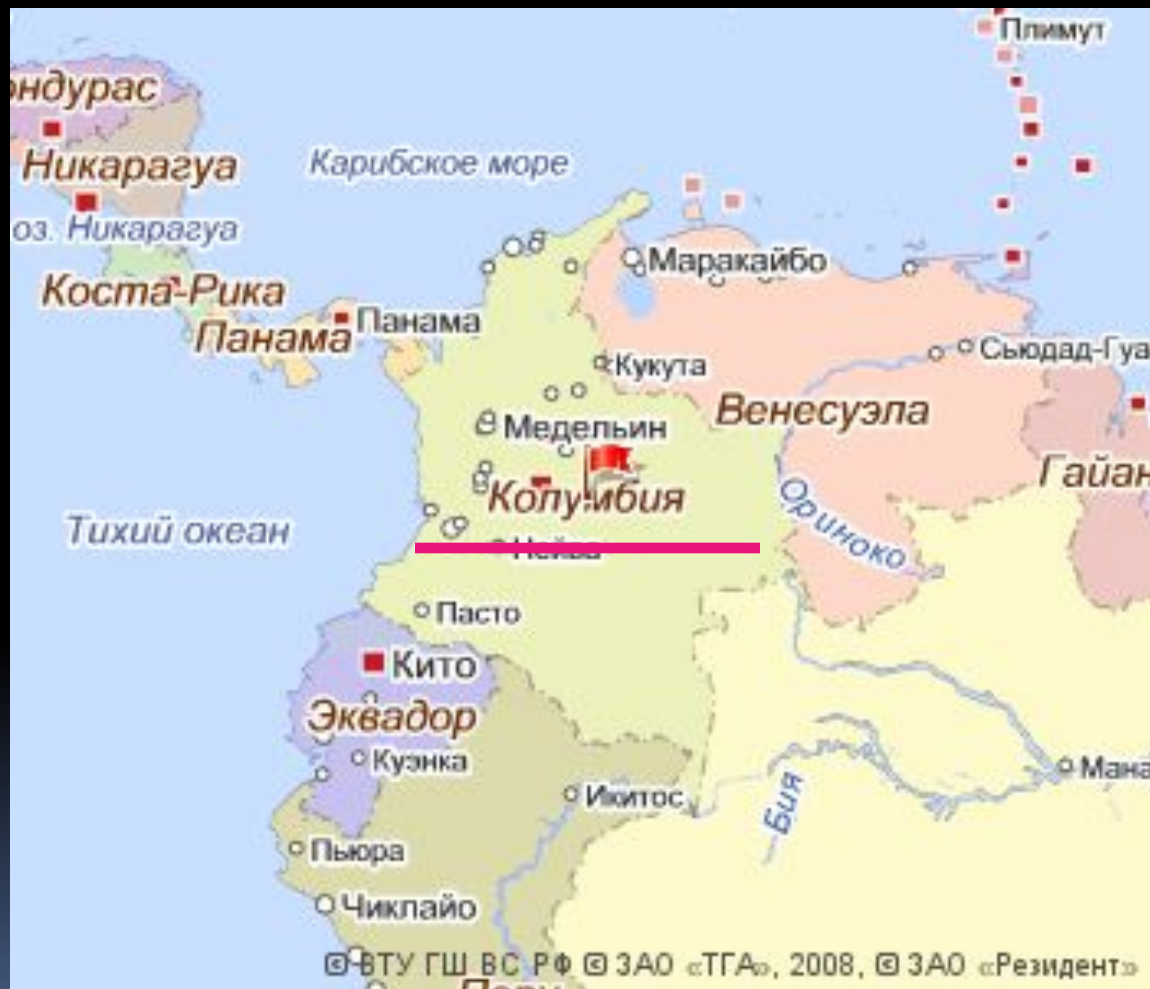


# Христофор Колумб 1492 г.

## Открытие Америки



# страна Колумбия.



# Америго Веспуччи

- флорентийский путешественник, по имени которого, возможно, названа Америка.

