

ГИА 9 класс. Дырова Л.Б. 2011 г. МОУ СОШ № 1 г.Тимашевск

ПЕРВООТКРЫВАТЕЛИ – ГЕОГРАФИЧЕСКИЕ ОБЪЕКТЫ.

Г.И. Невельский 1813-1876

- исследователь Дальнего Востока, основатель города Николаевск-на-Амуре. Установил, что устье Амура доступно для входа морских судов и что Сахалин — остров.



Г. Невельск Сахалинская обл.




Арсеньев В.К. 1872-1930

- выдающийся русский путешественник, географ, этнограф, писатель, исследователь Дальнего Востока. дал описание рельефа Приморья и впервые детально обследовал горную систему Сихотэ-Алиня.





Книги :

- По Уссурийскому краю
- Дерсу Узала
- В горах Сихотэ-Алиня
- Сквозь тайгу
- Китайцы в Уссурийском крае
- В кратере вулкана
- Дорогой хищник
- Искатели жень-шеня
- Быт и характер народностей Уссурийского края




Город Арсеньев



Хабаров Ерофей

- русский исследователь, путешественник и предприниматель.
- Прошёл на судах весь Амур, построил укреплённый острог.



Город Хабаровск – центр ДФО.



И.Д.Черский - 1845-1892

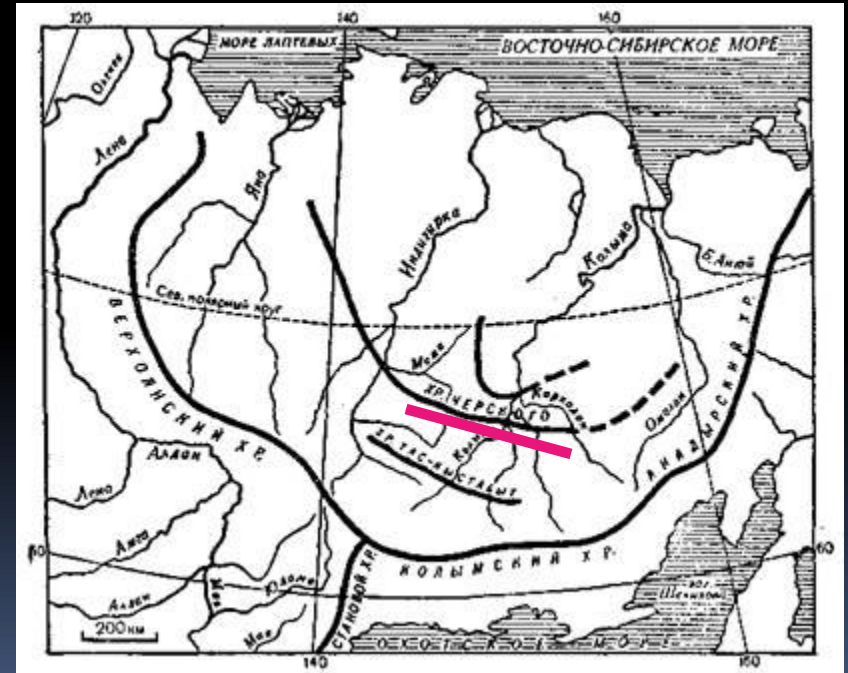
- известный исследователь Сибири, географ, геоморфолог, геолог, палеонтолог, участник польского восстания 1863 года.



Именем Яна Черского названы:

- Посёлок Черский на Колыме в Якутии.
- **Два горных хребта в Сибири.**
- Пик Черского — горная вершина на Хамар-Дабане.
- Гора Черского — горная вершина на Байкальском хребте.
- Проезд Черского в Москве.

Хребет Черского – с-в Сибири.



Семён Иванович Челюскин

- (около 1700 –1764)

- русский полярный мореплаватель.
- открыл самое северное место континентальной Евразии, которое позже было названо в его честь МЫСОМ открыл самое северное место континентальной Евразии, кото было названо в его честь мыс ИН.





Полярная станция на мысе Челюскин

Фаддэй Фаддеевич Беллинсгаузен

- знаменитый российский мореплаватель, первооткрыватель Антарктиды.



1819 — 1821

Память

- Море Беллинсгаузена в Тихом океане,
- мыс на Сахалине
- остров в архипелаге Туамоту,
- острова Фаддея и залив Фаддея в море Лаптевых,
- ледник Беллинсгаузена,
- лунный кратер
- научная полярная станция Беллинсгаузен в Антарктид.

море Беллинсгаузена



Врангель Фердинанд Петрович

- российский мореплаватель и полярный исследователь, адмирал.



Остров Врангеля



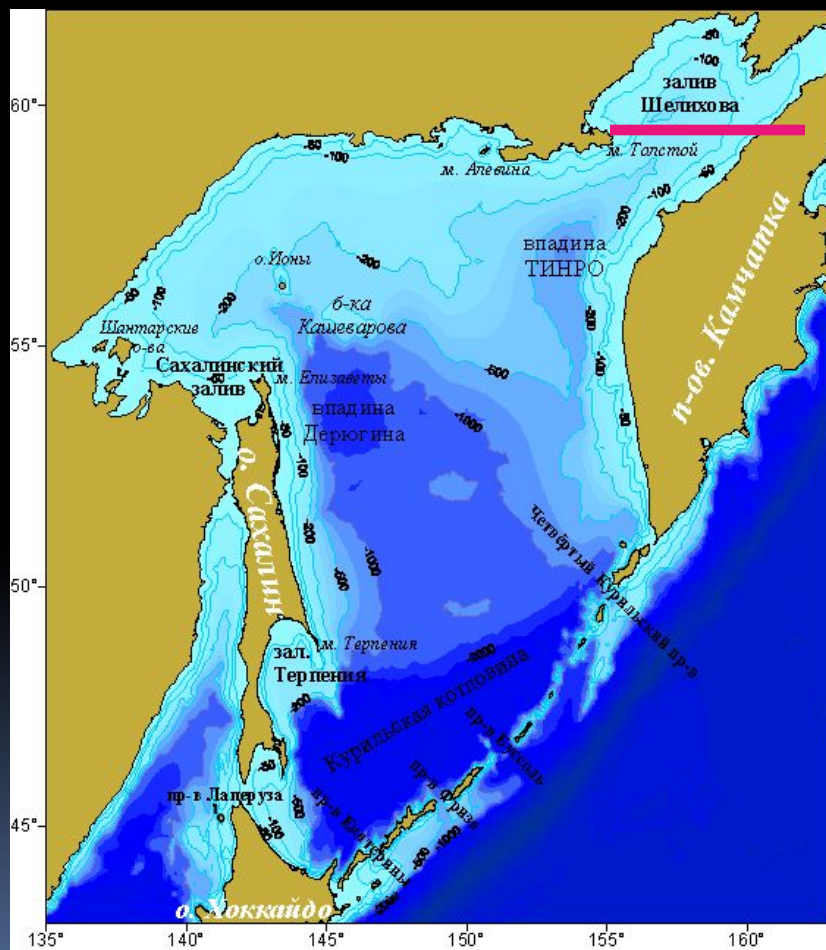
Г.И. Шелехов

– «российский Колумб»



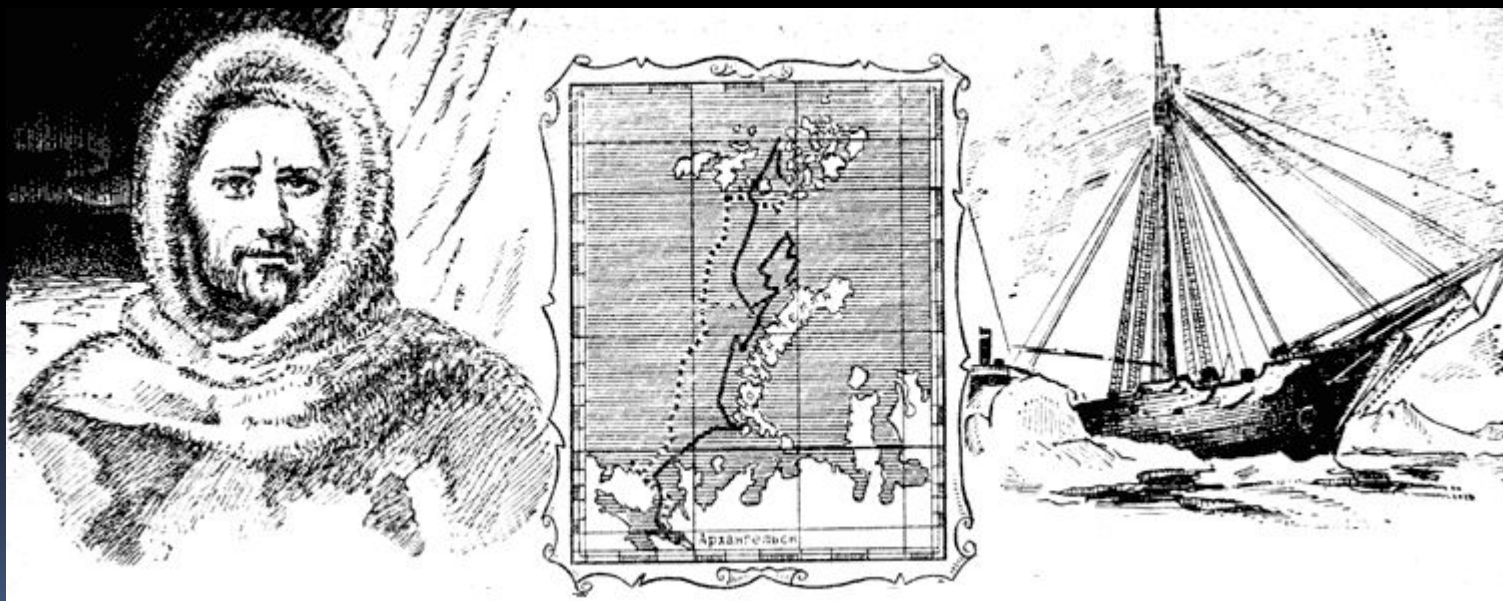
- русский исследователь, мореплаватель, промышленник и купец.
 - организовывал коммерческое торговое судоходство между Курильской и Алеутской островной грядой с 1775 года.
 - В 1783—1786 годах возглавлял экспедицию в Русскую Америку
- В 1783—1786 годах возглавлял экспедицию в Русскую Америку, в ходе которой основал первые русские

Залив Шелехова



Дмитрий Яковлевич и Харитон Прокопьевич Лаптевы

замечательные русские полярники,
участники Великой Северной экспедиции.



Море Лаптевых

Северный Ледовитый океан

Северная Земля

Море Лаптевых

Новосибирские острова

Восточно-Сибирское море

РОССИЯ

о. Врангеля

Охотское море

Камчатский п-ов

Тихий океан



Витус Беринг

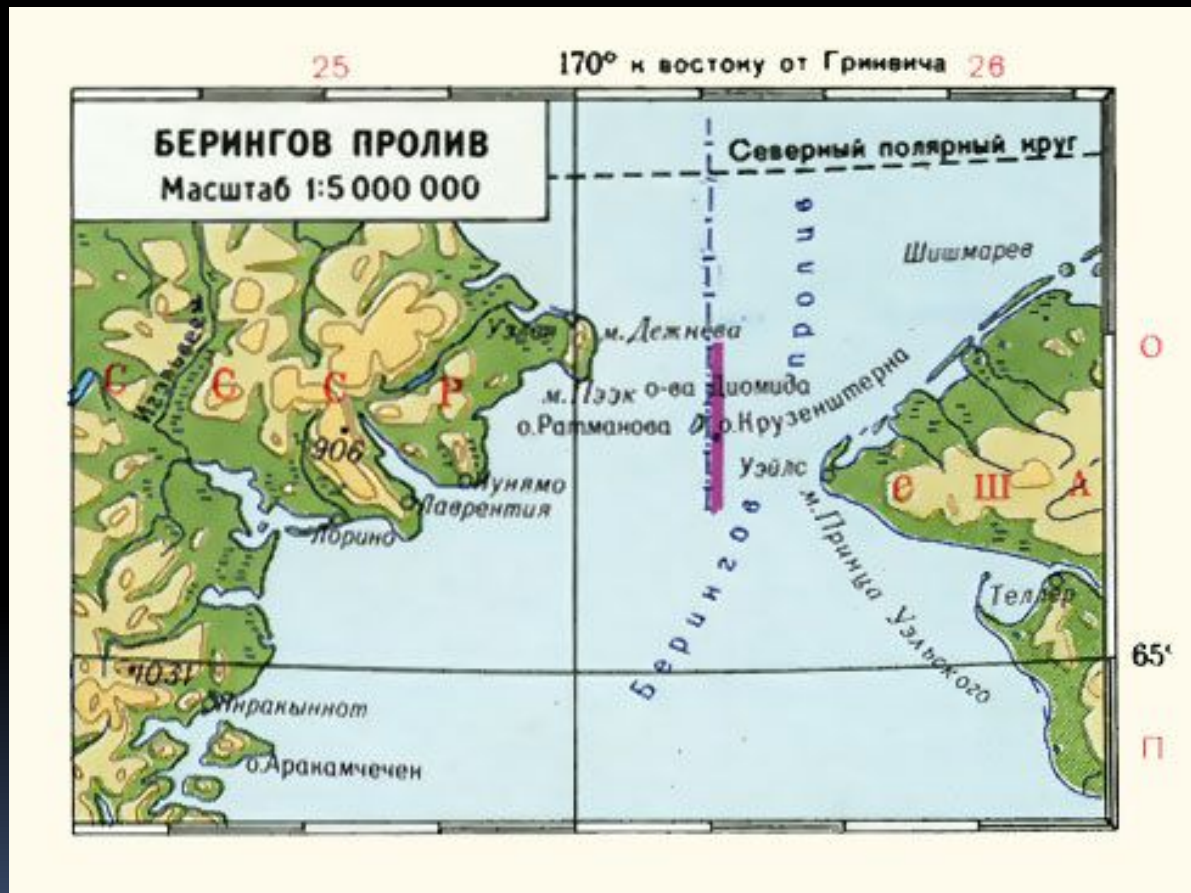


- мореплаватель, офицер русского флота, капитан-командор. По происхождению датчанин.
- В 1725—1730 и 1733—1741 годах руководил Первой и Второй Камчатскими экспедициями. Прошёл по проливу между Чукоткой и Аляской (впоследствии Берингов пролив), достиг Северной Америки и открыл ряд островов Алеутской гряды.

Берингово море



Берингов пролив



Остров Беринга



Виллем Баренц 1550-1597



- голландский голландский мореплаватель и исследователь. Руководитель трех арктических экспедиций, целью которых был поиск северного морского пути голландский мореплаватель и исследователь. Руководитель трех арктических экспедиций, целью которых



Френсис Дрейк

- английский мореплаватель, корсар, вице-адмирал.
- Первый англичанин, совершивший кругосветное путешествие (в **1577** Первый англичанин, совершивший кругосветное путешествие).



- Имя Фрэнсиса Дрейка увековечено в географии: пролив между Огненной Землей и Антарктидой



Д
М
Н

В

Магеллан Фернан (1480-1521)

- Первое кругосветное путешествие 1519-1521 гг.





Магелланов пролив

Пролив между островами огненной земли и материком открыл фернандо магеллан, во время своего кругосветного путешествия в 1520 году.

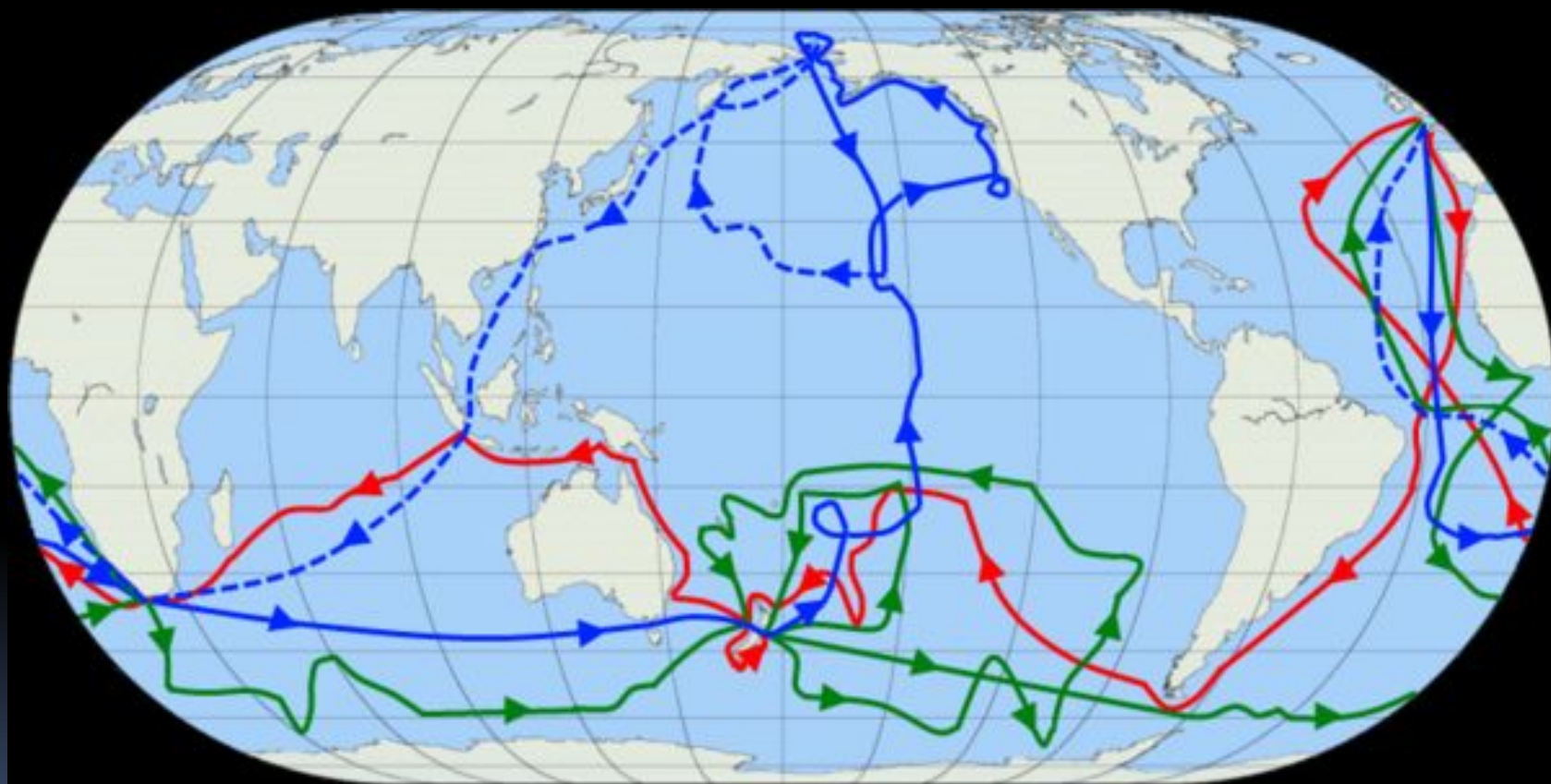


Джеймс Кук

- английский военный моряк, исследователь, картограф и первооткрыватель.



Экспедиции Кука



Кука пролив (Cook Strait), пролив между Северным и Южным островами Новой Зеландии, соединяет Тасманово море и Тихий океан.

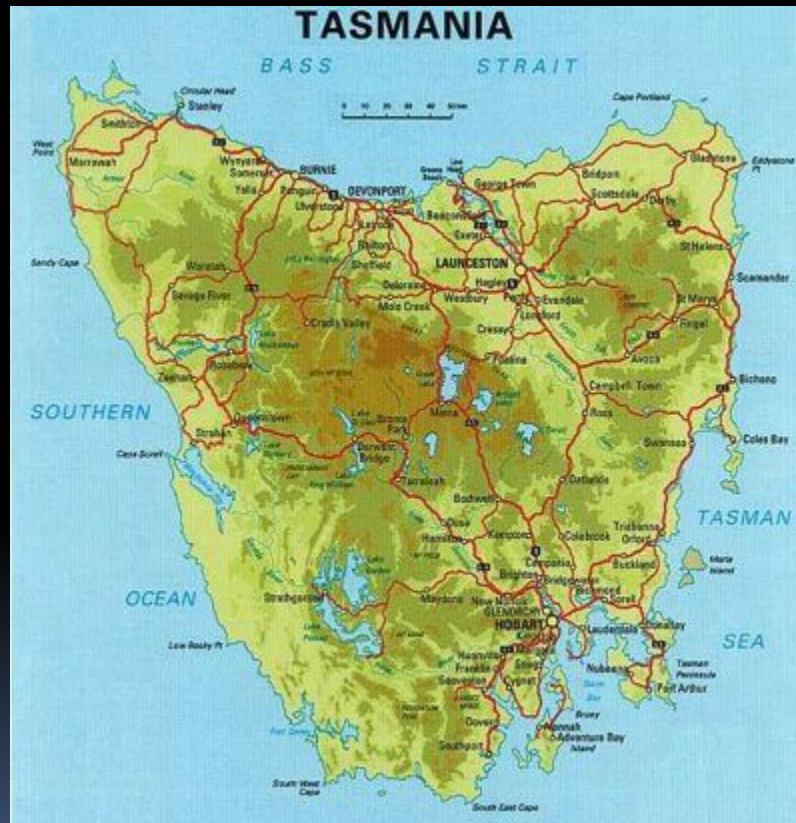


Абел Янсзон Тасман

- Первым среди известных европейских исследователей достиг берегов Новой Зеландии, Тонга и Фиджи. Результатом его путешествий стало подтверждение того, что Австралия это единый земельный массив.



Остров Тасмания



Тасманово море

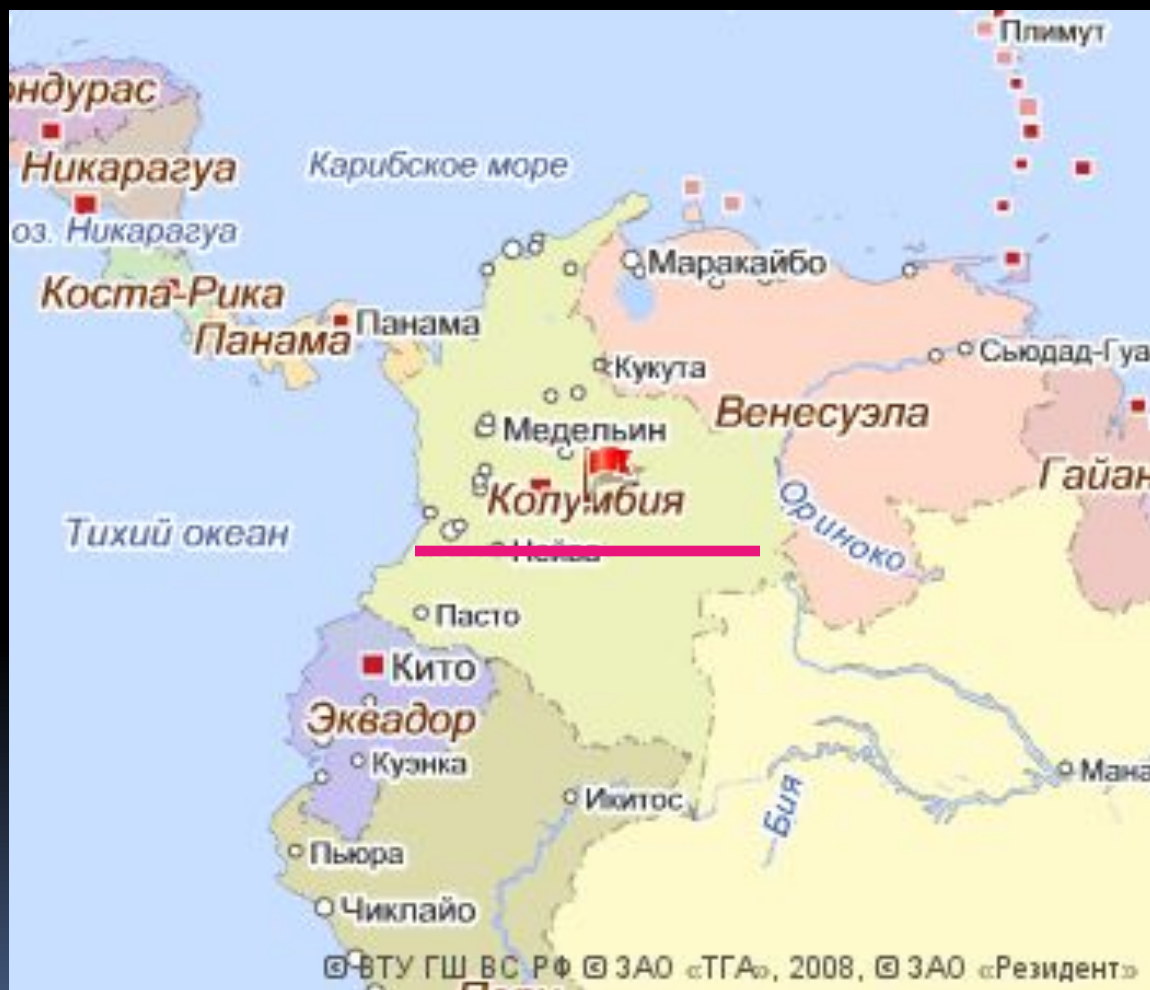


Христофор Колумб 1492 г.

Открытие Америки



страна Колумбия.



Америго Веспуччи

- флорентийский путешественник, по имени которого, возможно, названа Америка.

