

МОАУ СОШ № 23 г.Волчанска

**Исследовательская работа по
географии на тему:**

**Особенности топонимики Северного
Урала**

Работу выполнили:

Векшин Владислав

Олепир Данил

**Руководитель: учитель географии
Кремер И.В.**

Цель работы:

Выяснить значение и происхождение названий населённых пунктов и природных объектов Северного Урала.

Задачи:

1. изучить научную литературу по топонимике;
2. установить лексическое значение топонимов нашей местности;
3. составить топонимический словарь родного края.

Гипотеза

Топонимика нашего края сложна и многообразна, так как географические названия нашей местности образовались в разные времена и ведут свое начало из различных языков.

Актуальность работы

*** отношение человека к окружающему пространству определяется географическими особенностями региона, историей, языком, культурой и отражается в топонимах.**

Новизна

Мы впервые сделали попытку изучить и провести систематизацию топонимов и микротопонимов нашей малой родины. До настоящего времени топонимика Северного Урала изучалась лишь фрагментарно.

Практическая значимость исследования

Данная исследовательская работа может быть использована в нашем краеведческом музее, а также как учебное пособие на уроках при изучении географии и истории Свердловской области.

Топонимика

Топонимика – это наука о географических названиях. Она изучает их происхождение, смысловое значение, написание, произношение. Главным объектом изучения топонимики являются топонимы, что в переводе с греческого означает "название места".

Выделяют отдельные классы топонимов:

- гидронимы (названия водных источников),
- оронимы (наименования элементов рельефа земной поверхности),
- ойконимы (названия населенных пунктов) и другие группы слов.

Особенности топонимики Северного Урала

Топонимия нашей местности крайне сложна. Географические названия образовались не одновременно, а в разные времена и ведут свое начало из различных языков.

В топонимике нашей местности прослеживаются два направления:

- 1) топонимика, основанная на языке коренных народностей края (коми, манси)
- 2) русская топонимика, основой которой служит русский язык.

Гидропонимы

Малая Волчанка является притоком реки Большая Волчанка, начало берёт из болот. В источнике 18 века гидроним записан в формах «Валча», «Волча» (мансийское название).



Гидропонимы

Вагран – горно-таёжная река, приток Сосьвы. Название произошло: 1) от русского слова «Вагранка» - печь, так как по берегам реки много пещер похожих на печи «вагра», 2) от мансийских слов «варгыны» (бурлить, клокотать).




Гидропонимы




С мансийского название реки Жигалан (на ней также расположен одноимённый водопад) означает «река-жемчужина».

Каква — горно-таёжная река, приток реки Сосьвы. Название переводится с мансийского как «чистая вода».



Гидропонимы

Сосьва — горно-таёжная река, приток реки Тавда. Название переводится с языка коми как «рукав реки».



Гидропонимы



Большое Княсьпинское и Малое Княсьпинское озёра названо по фамилии мансийской семьи Княсьпинских, юрты которых находились на берегах озёр.



Спелеонимы

Пещера Мрака
расположена на
левом берегу Каквы.
Название свое
получила из-за
очень чёрных стен.



Спелеонимы

Пещера Сокола расположена на левом берегу Каквы в скале Жилище Сокола. Скала названа из-за птиц, похожих на соколов.



Оронимы



на левом берегу реки
Стрелебка, притока
Сосьвы.

Стрелебный
камень – это
высокая скала
(около 50
метров)



ОРОНИМЫ

Денежкин Камень, отдельный хребет на восточном склоне Урала (1492 м) . Назван по имени манси Андрея Денежкина, который в середине XVIII столетия жил в становище по реке Сосьва.



Оронимы

Конжаковский
Камень – самая
высокая гора
области – 1569 м.
Эта гора
получила
название по
имени богатого
вогула, живущего
у подножия горы,
Конжакова.



ОРОНИМЫ

Кумба – гора (921м) в междуречье реки Колонга и Вагран. По-мансийски означает «волна».



Ойконимы

Карпинск
расположен на
левом берегу
Турьи.
Первоначально
назывался
Богословском.




в 1941 году был преобразован в город
Карпинск, названный так в честь видного
русского геолога, первого президента
Академии наук СССР А. П. Карпинского.

ОЙКОНИМЫ

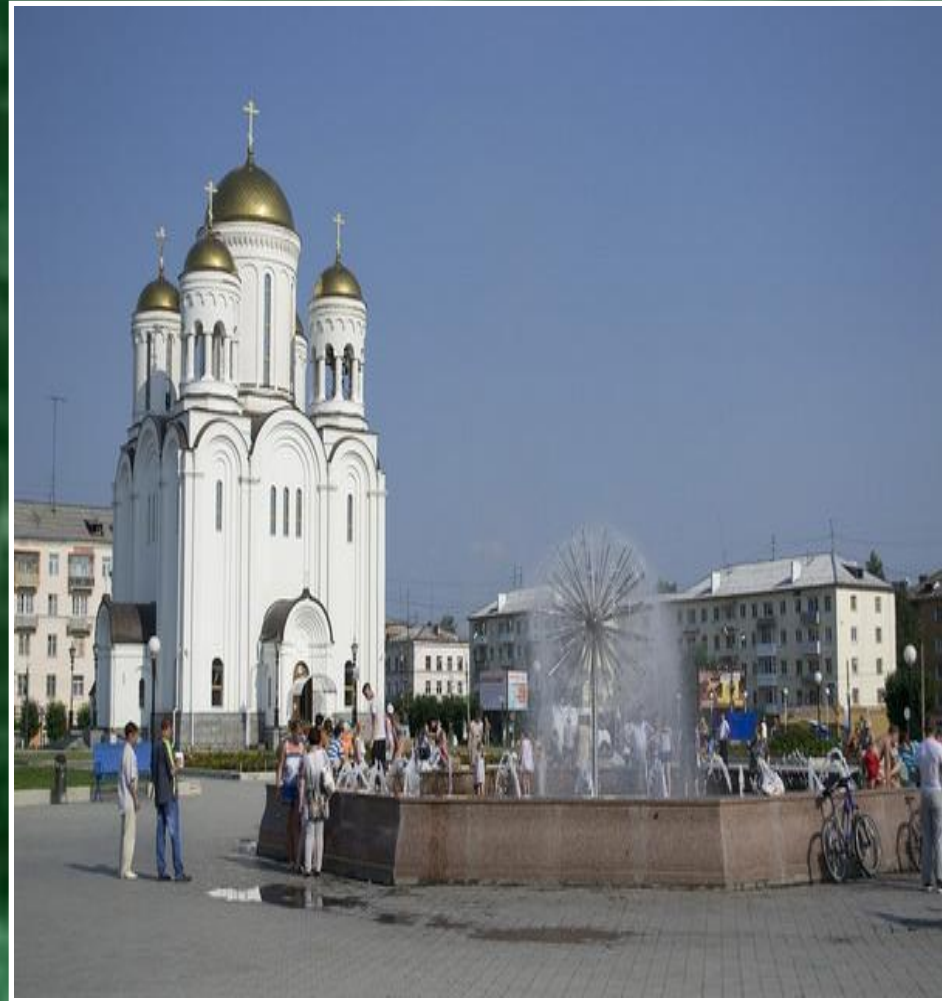
Краснотурьинск — крупный промышленный и культурный центр Северного Урала, на реке Турья. В 1944 году посёлок Турьинские рудники преобразован в город. К названию реки Турья

добавили популярное прилагательное «красный». Сегодня часть «красно-» в названии города трактуется как обозначающая «красивый город» .



Ойконимы

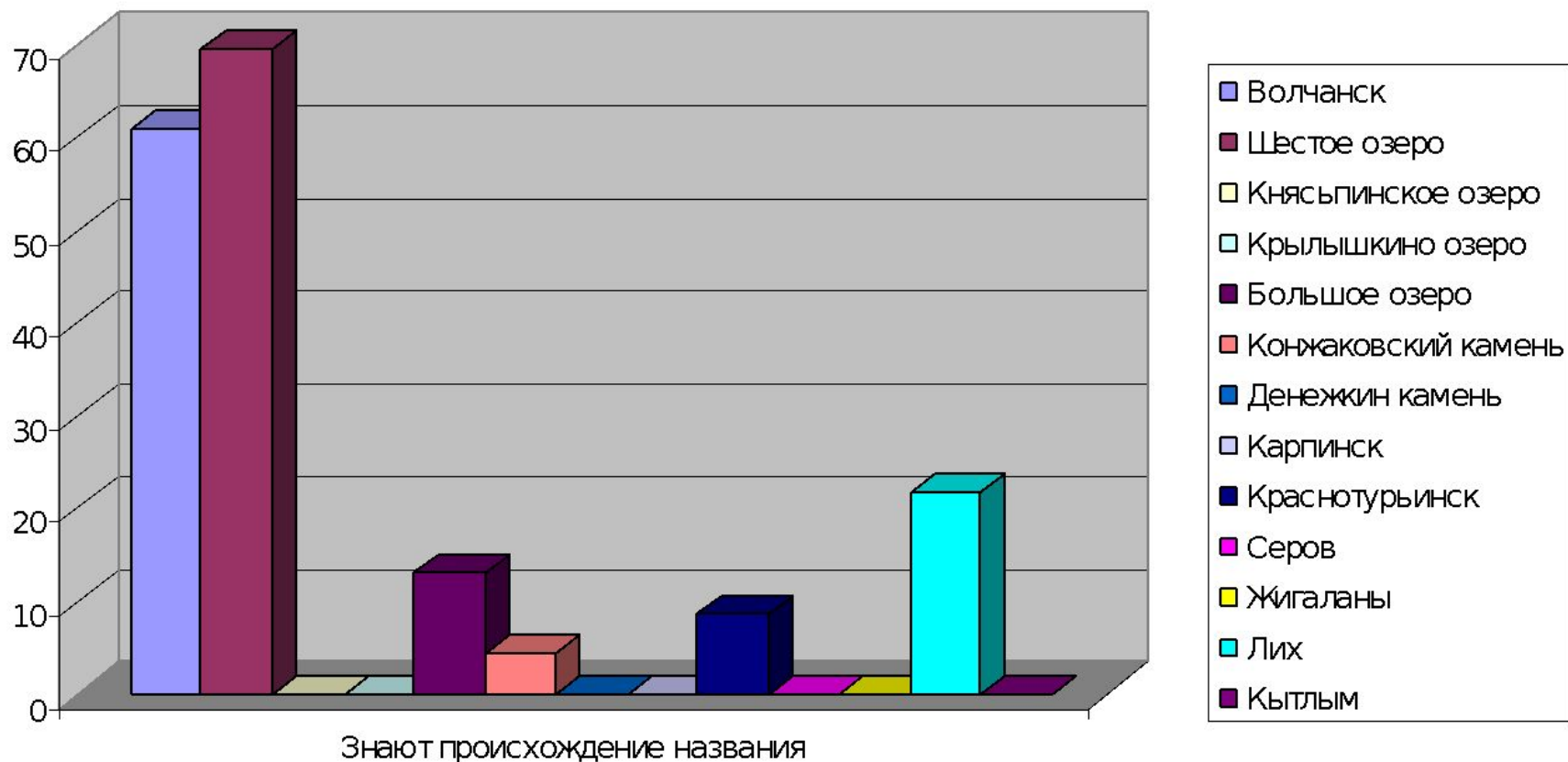
Серов – крупный промышленный центр области, расположен на реке Каква. В начале назывался Надеждинском, затем Кабаковском, потом переименован в Серов, в честь погибшего лётчика, Героя Советского Союза Анатолия Серова.



Анкетирование

Результаты анкетирования учеников 7 класса на знание топонимики нашей местности

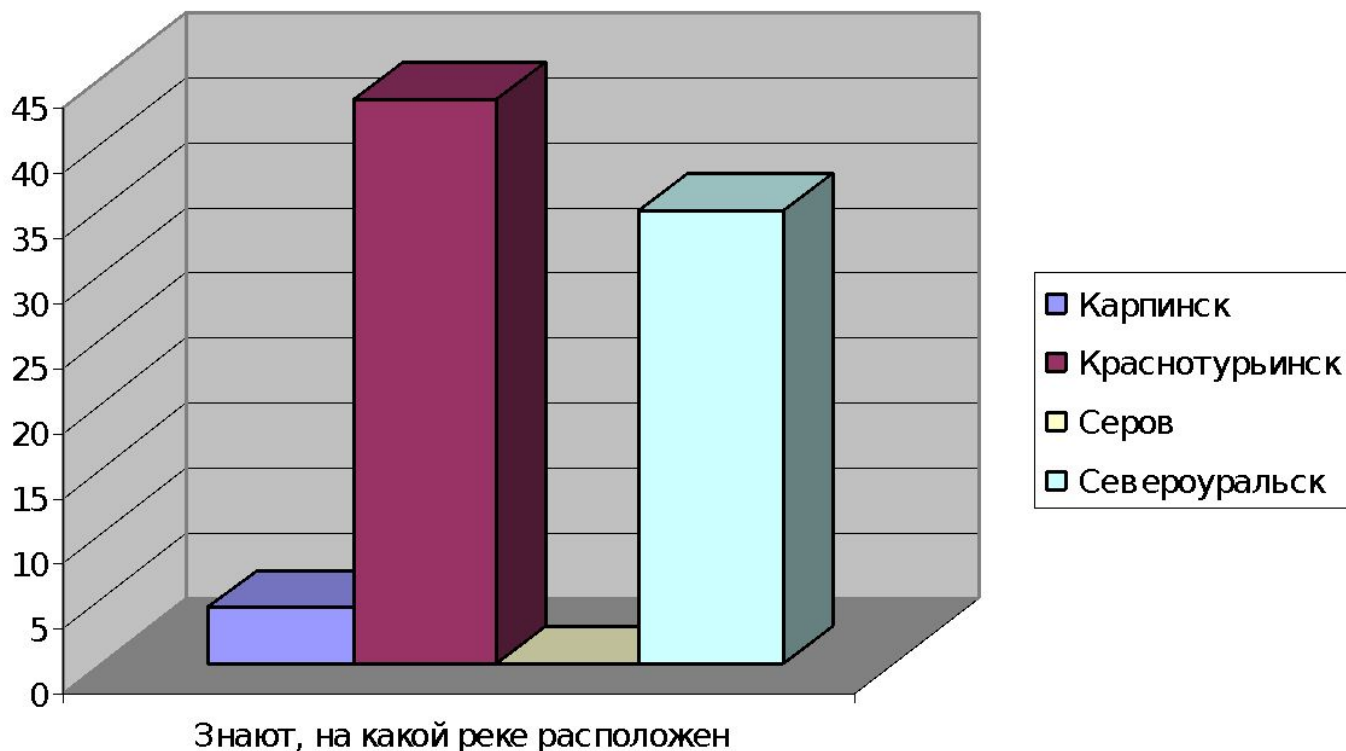
Результаты опроса учеников 7 класса



Анкетирование

Результаты анкетирования учеников 7 класса на знание расположения городов

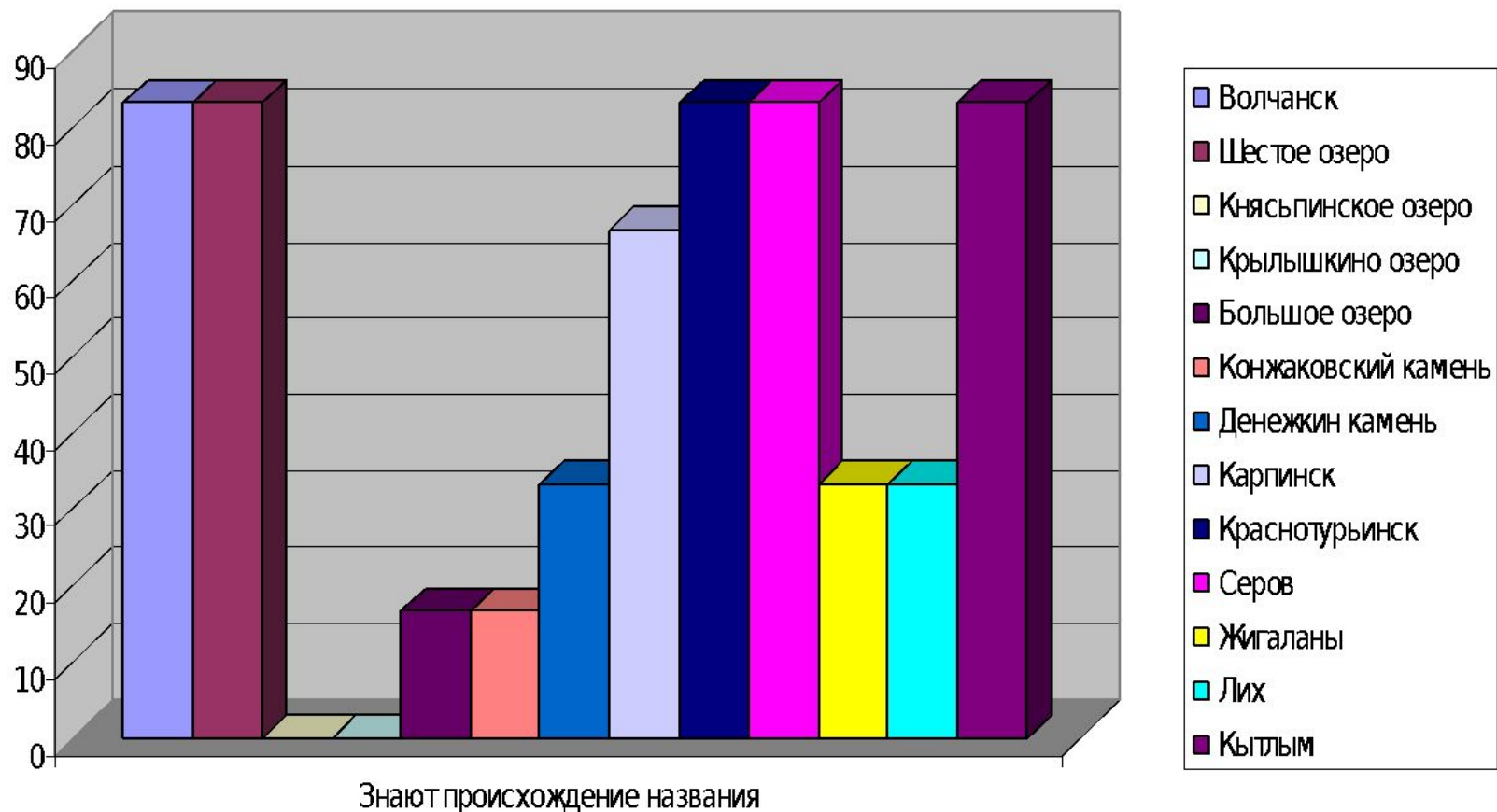
Результаты опроса учеников 7 класса на знание
расположения городов



Анкетирование

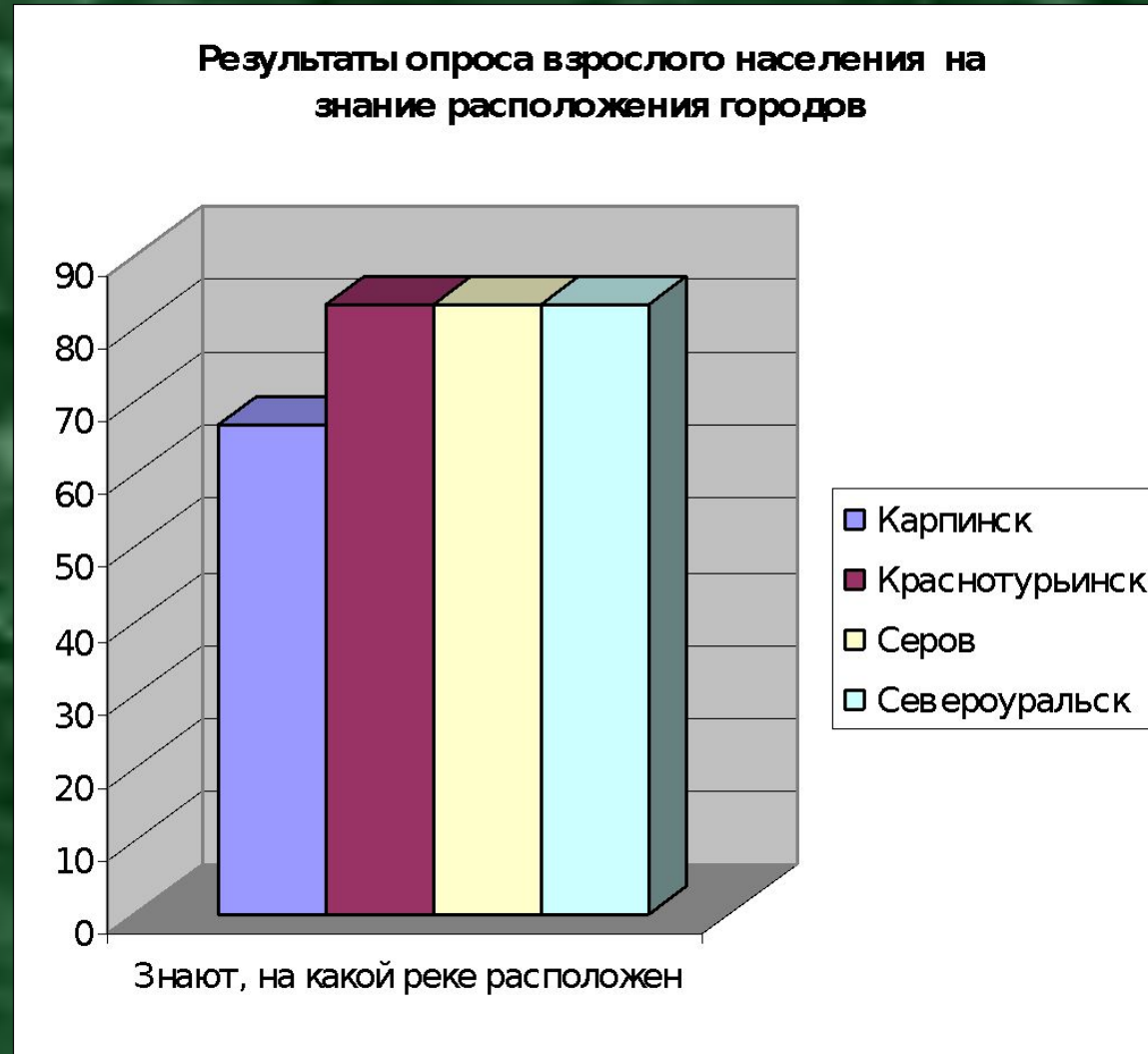
Результаты анкетирования взрослого населения на знание топонимики нашей местности

Опрос взрослого населения



Анкетирование

Результаты анкетирования взрослого населения на знание расположения городов



Анкетирование

Довольно низкие результаты анкетирования учеников можно объяснить тем, что в данной параллели ещё не затрагивали тему «Краеведение», у ребят узкий кругозор, слабое внимание и нет интереса к изучению родного края.

Результаты у взрослых лучше, так как они обладают большим запасом знаний из разных областей и более богатым опытом путешествий.

Заключение

1. В результате работы мы узнали о топонимике как науке, исследовали 52 топонима Северного Урала.
2. В процессе изучения мы проследили схожие с топонимикой Свердловской области направления:
 - 1)топонимика, основанная на языке коренных народностей края;
 - 2)русская топонимика, основой которой служит русский язык.
3. Наша гипотеза о том, что географические названия нашей местности образовались в разные времена и ведут свое начало из различных языков подтвердилась.

Заключение

4. Знаний учеников в области топонимики нашей местности намного меньше, чем у взрослого населения .
5. Мы считаем, что наша работа может стать полезным пособием на уроках географии, краеведения, истории.
6. Нами планируется проведение бесед для учащихся школы с целью их ознакомления с происхождением названий топонимов Северного Урала.

Заключение

7. Одним из итогов нашей работы стал топонимический словарь нашей местности.

8. Следующую нашу работу мы хотим посвятить изучению топонимики Южного Урала.

Спасибо за внимание!

