

# Историко-географические и социально-экономические особенности развития Курганской области и Пермского края в гербах

Выполнили: Дацык Л. и Мамонтов А.  
Ученики 9Б класса, МОУ СОШ №1  
Руководитель: Глотова В.Г., учитель  
географии I кв кт

# Цели и задачи

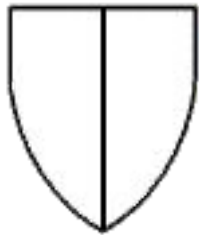
- Изучить историко-географические и социально-экономические особенности регионов УЭР через гербы;
- Определить значение геральдики и законов ее составления;
- Установить соответствие между информацией на гербах и особенностями местности;
- Совершенствовать навыки работы над проектом;
- Совершенствовать навыки работы с презентациями.

# Что такое геральдика?


- *Геральдика* (лат. *heraldus* — глашатай) — гербоведение, вспомогательная историческая дисциплина, занимающаяся изучением гербов.
- Геральдика точно определяет, что и как может быть нанесено на государственный герб, фамильный герб и т. д., объясняет значение тех или иных символов.

# Символика гербов. Геральдические цвета.

## *Металлы*



**Серебро**  
**Argent**



**Золото**  
**Gold**

## *Финифти (тинктуры, эмали)*



**Гюльз**  
**Gules**  
*красный*



**Лазурь**  
**Azure**  
*голубой*



**Верт**  
**Vert**  
*зелёный*



**Пурпур**  
**Purple**  
*пурпурный*




**Траур**  
**Sable**  
*чёрный*



**Orange**  
*оранжевый*



**Tenne**  
*краснобуро-оранжевый*







**Murrey**  
*багрово-пурпурный*



**Sanguine**  
*тёмно-красной*


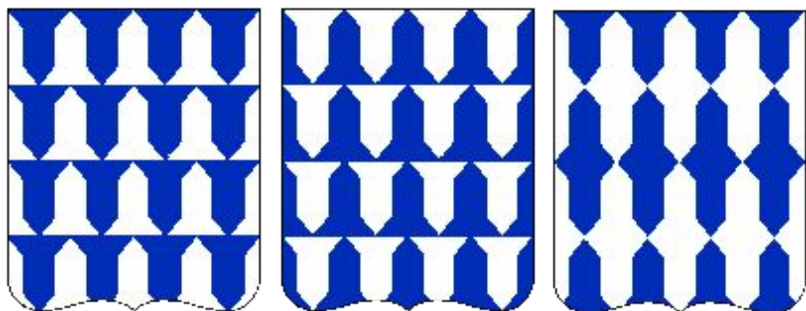

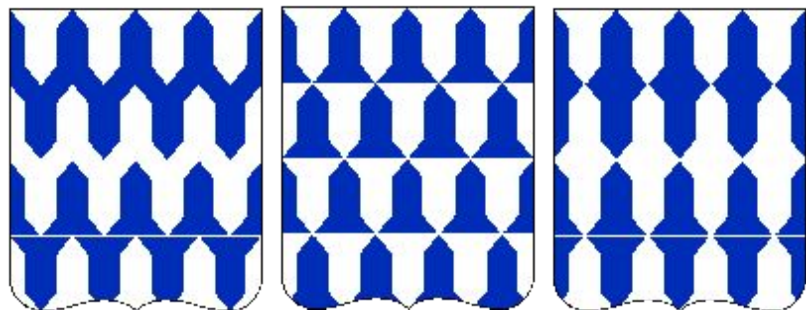
# Межа горностаевые




горностаевые

# Меха беличьи

чешуя



перья



# Пермский край

- **Пермский край** — субъект Российской Федерации, входит в состав Приволжского федерального округа
- *Административный центр:* город Пермь



**Пермский край расположен на восточной окраине Русской равнины и западном склоне Среднего и Северного Урала, на стыке двух частей света — Европы и Азии.**

# Особенности заселения и освоения края



История



Пермь



Очёр



Добрянка




Лысьва



Добрянка



Александровск



Кудымкар



Чердынь



Оханск



Нытва



Чусовой



Чермоз



Верещагино



Горнозаводск



Чайковский



## Химическая промышленность

# Природные ресурсы



Березники



Оса



Чернушка



Соликамск

## Энергетика



Губаха



Чайковский

## Горнодобывающая промышленность



Красновшерск



Кизел



Горнозаводск



Гремячинск

## Лесная и целлюлозно-бумажная промышленность



Краснокамск



Оса



Верещагино



Чайковский

# Рельеф и сельское хозяйство



Чернушка



Соликамск



Горнозаводск



Очёр



Чусовой



Нытва



Кунгур



Краснокамск



Красновишерск

# Географическое положение Курганской области



Курганская область расположена на стыке Урала и Сибири, в юго-восточной части Западно-Сибирской низменности, в бассейне рек Тобола и Исети. Граничит со Свердловской, Челябинской и Тюменской областями и Казахстаном.

# Особенности географического положения

## а) пограничное положение



Герб  
Курганской  
области



Герб  
Звериноголовского  
района



Герб  
города  
Катайск



Герб  
Далматовского  
района

## б) транзитное положение области



Герб  
города  
Шумиха



Герб  
Варгашинского  
района

## Особенности природы области



Герб  
Шадринского  
района



Герб  
Каргапольского  
района



Герб  
города  
Шадринска



Герб  
города  
Шумиха

## Отраслевой состав области



Герб  
Мокроусовского  
района



Герб  
города  
Далматово



Герб  
Шадринского  
района



Герб  
Мокроусовского  
района



Герб  
города  
Куртамыш



Герб  
города  
Далматово

## Религиозный состав области

# Заключение

- Определили значение гербов и законов их составления;
- Информация на гербе отражает исторические и географические особенности регионов;
- Совершенствовали навыки работы с различными источниками информации;
- Совершенствовали навыки работы над презентациями и рефератом;
- Приобрели и совершенствовали навык публичного выступления.

# Применение

- При изучении Уральского экономического района в курсе изучения Географии России (8-9 класс).
- При изучении курса Географии Свердловской области.
- Вне учебной деятельности (тематические конкурсы, викторины).