

A warm, dimly lit library study desk. On the left, a globe sits on a stand. In the center, an open book lies flat on the polished wooden surface. To the right, a stack of books is next to a lamp with a glowing white shade. The background is filled with tall bookshelves packed with books. A chair with a red seat is tucked under the desk.

**ВОПРОСЫ ОТ ...**

**для учащихся 6 класса**

# ИСТОРИЯ ГЕОГРАФИЧЕСКИХ ОТКРЫТИЙ

Что ?

Где ?

Когда ?



**Как  
у тебя  
тут**



**Интересно!!!!!!**

Какие из известных ...

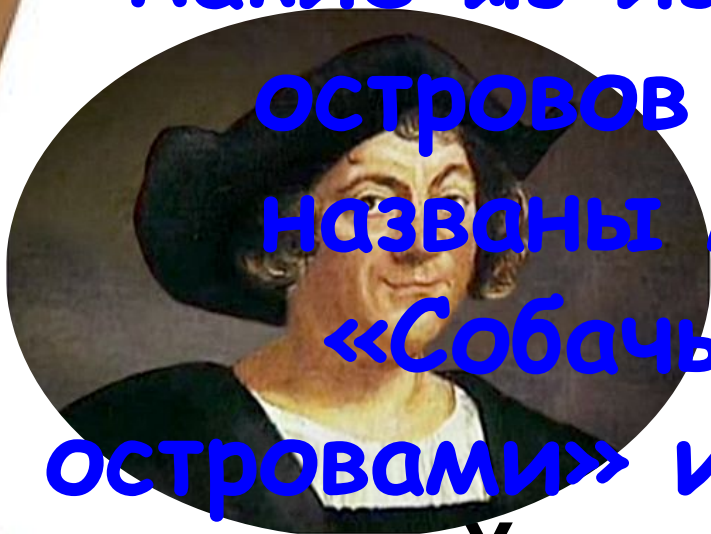
Испанский  
мореплаватель

Spain



итальянского  
происхождения

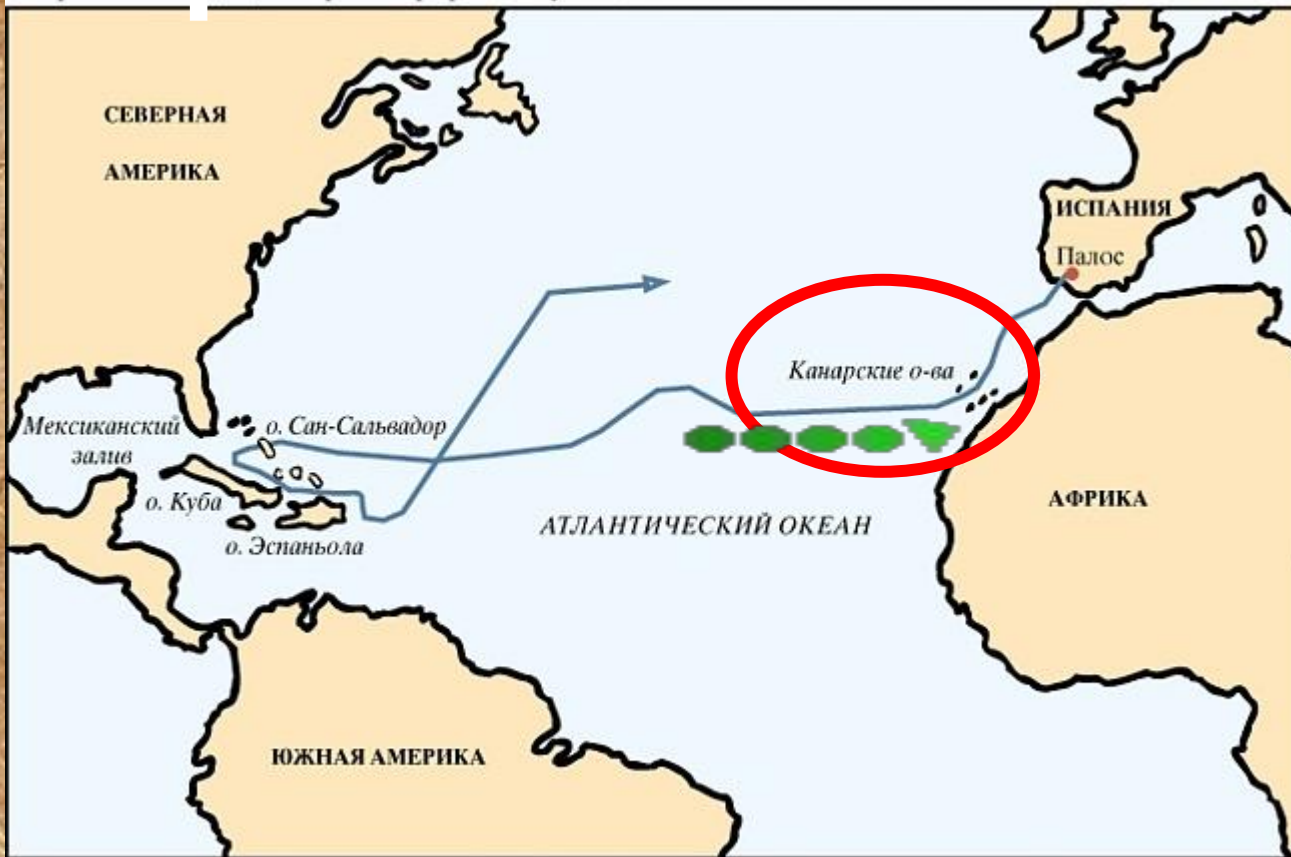
островов были  
названы мною  
«Собачьими  
островами» и почему?  
Христофор Колумб



# Канарские

# острова

Первая экспедиция Христофора Колумба, 1492



© Martin Greenwald Associates, Inc.



Во время кругового ...

путешествия я открыл

Фернан

Тихий океан,

Магеллан

Филиппинские острова,

остров Огненная Земля.

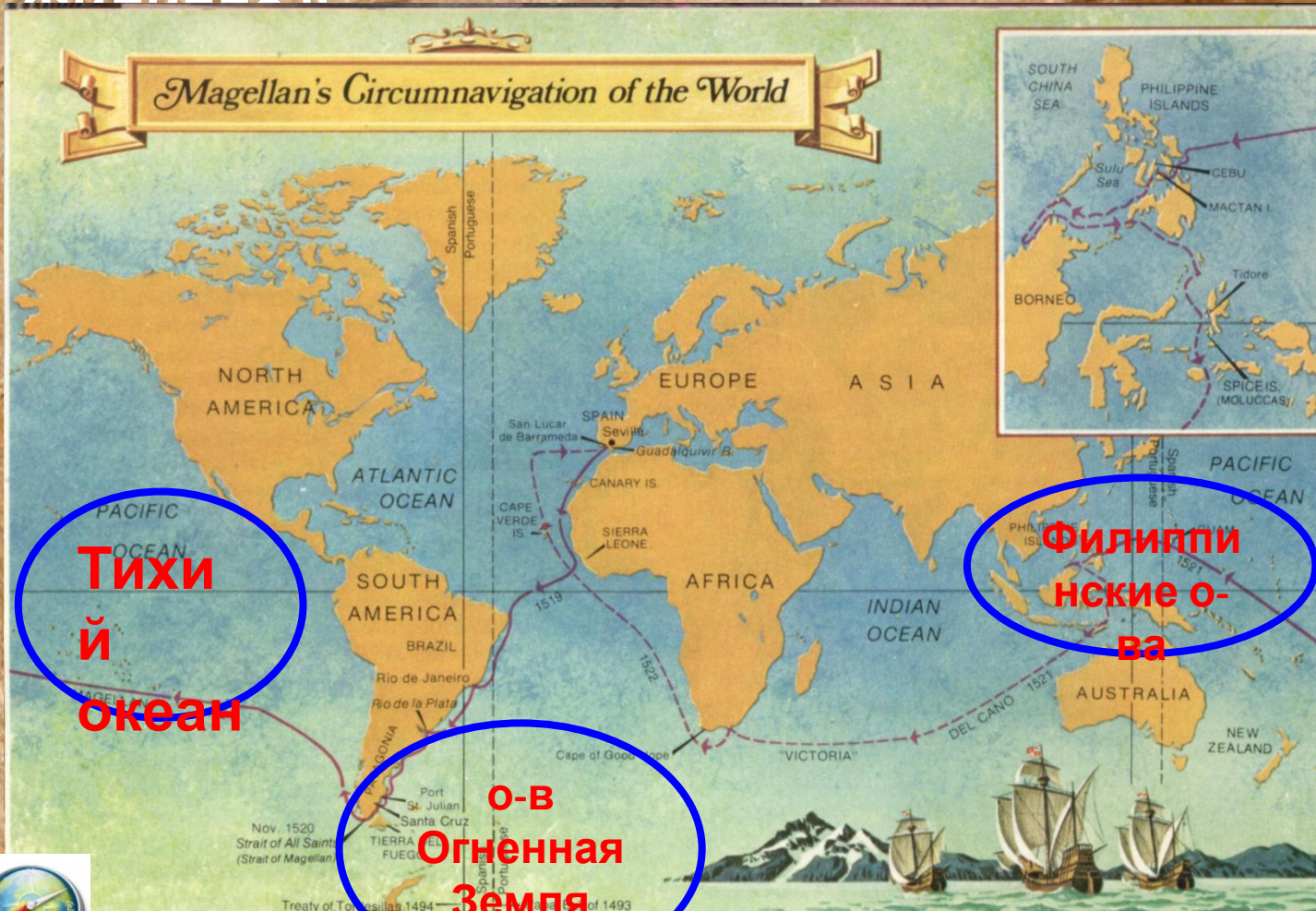
Почему они получили

такие названия?

Португальский мореплаватель



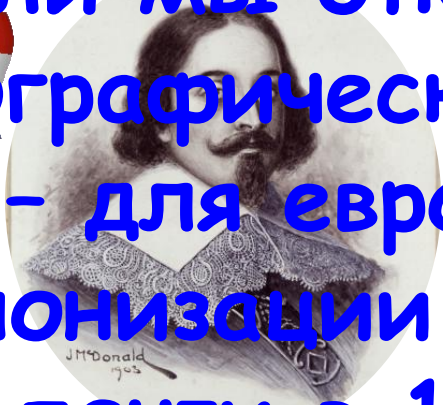
«Великое Южное море» называли **Тихим океаном** потому, что осенью океан обычно спокоен, бури бывают редко;  
**Остров Огненная Земля** – из-за извержения вулкана;  
**Филиппинские острова** – в честь испанского короля



# Вопрос задают ... Какой новые южные

земли мы открыли – один географически, а другой – для европейской колонизации (с разницей почти в 100 лет)?

- Абель Тасман
- Джеймс Кук



- Голландский мореплаватель
- Английский военный моряк





# Материк Австралия

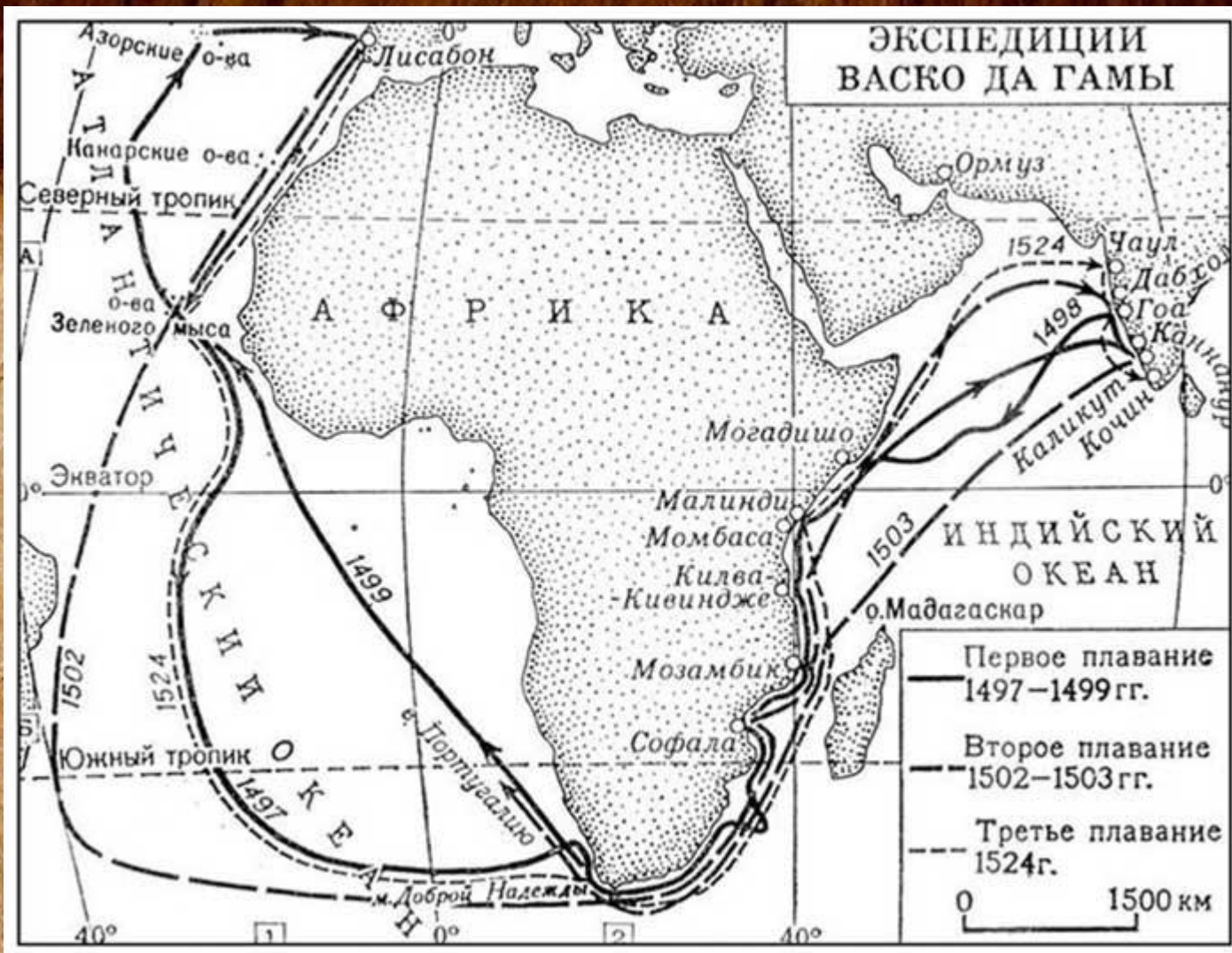


В 1497 отправился  
Вопрос задает ...  
экспедиция под моим  
Васко да Гама  
предводительством. Мы  
продолжили путь Б.  
Диаша вокруг «Черного  
материка». Какова была  
цель экспедиции?



• Португальский  
мореплаватель





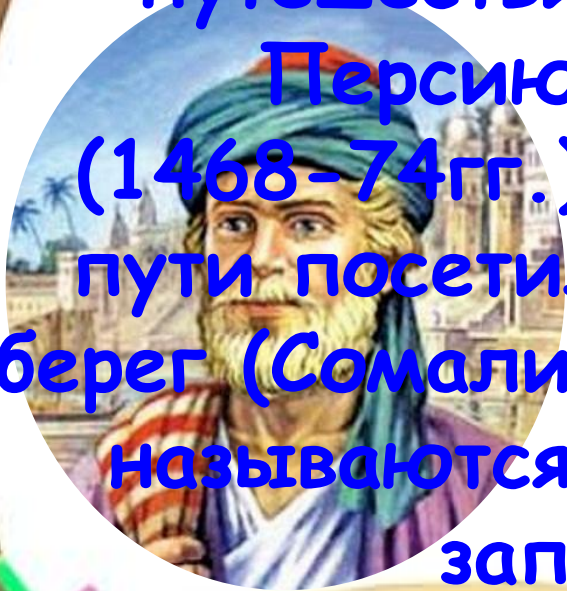
Открыть путь в  
Индию вокруг




Я совершил сухопутное  
**Вопрос задает ...**  
путешествие из Твери в

Персию и Индию  
(1468-74гг.). На обратном  
пути посетил африканский  
берег (Сомали) и . Как  
называются мои путевые  
записки?

Русский путешественник



# «Хождение за три




В 1295 году написал книгу о  
**Вопрос задает ...**  
своих путешествиях и

- Венецианский путешественник
  - Марко Поло
- описал восточные богатства.

Даже Х. Колумб (200 лет  
спустя) заглядывал в ней.

Какие ответы на свои  
вопросы искали Х. Колумб и  
другие путешественники?





Хотели найти морские  
пути  
в Китай, Японию и



Побывав у берегов нового  
**Вопрос задаёт ...**  
материка, я пришел к  
мысли, что земля, открытая  
Колумбом – это не Азия, а  
неизвестная обширная суша,  
Новый Свет. Какая часть  
света предположительно  
названа **МОИМ ИМЕНЕМ?**



**Америго**

**Веспути**

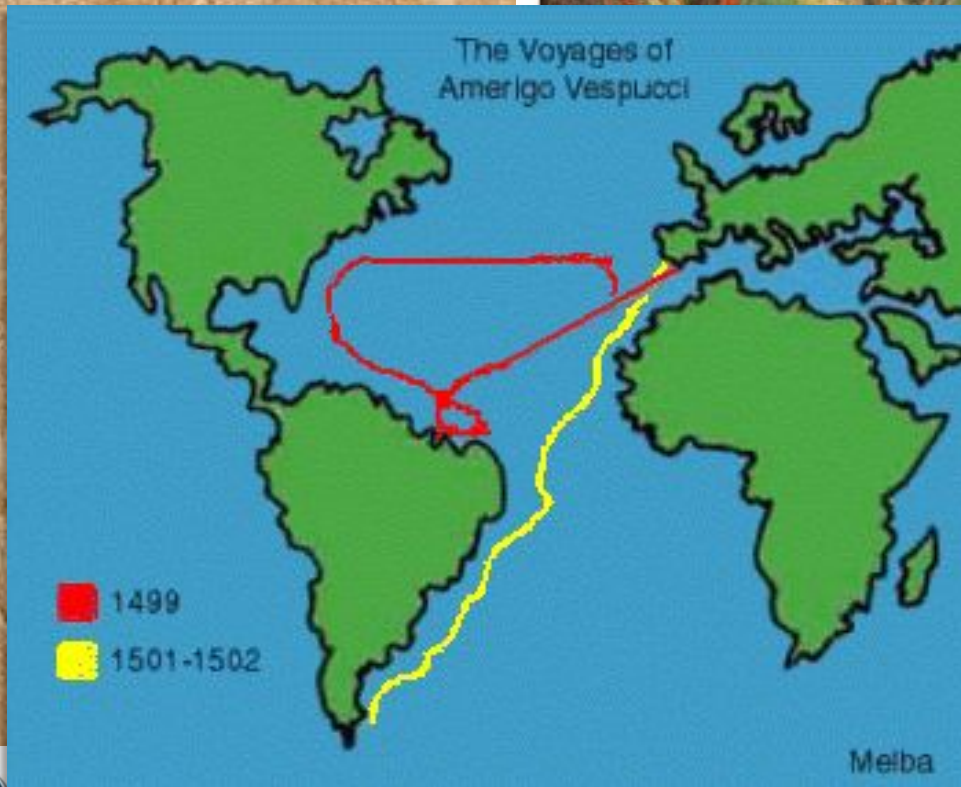
- Флорентийский путешественник



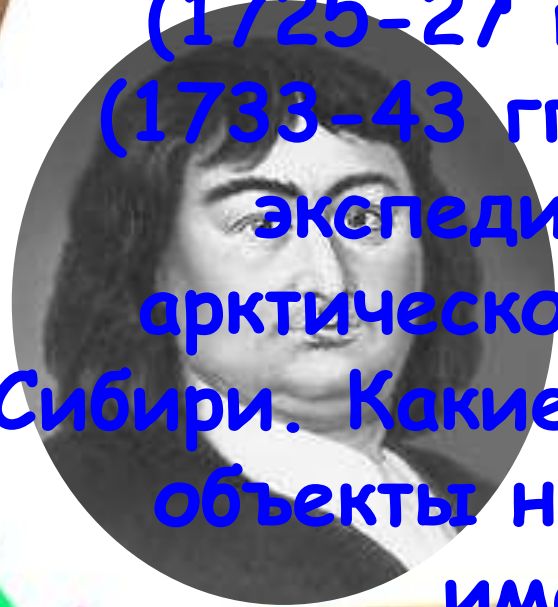


# Америк

а



Является Первой  
**Вопрос задаёт ...**  
(1725-27 гг.) и Второй  
(1733-43 гг.) **Витус Беренг**  
Камчатских



• Датчанин по  
происхождению

арктического побережья

Сибири. Какие географические

объекты назовут **моим**

**именем?**

Офицер русского  
флота





# Берингов пролив Берингово



**Вопросы задайте ...**  
Русские путешественники  
**последний и самый**  
дальний от нас материк.

Как называется этот  
материк? В каком году  
он был открыт? Как

Михаил Петрович  
Лазарев


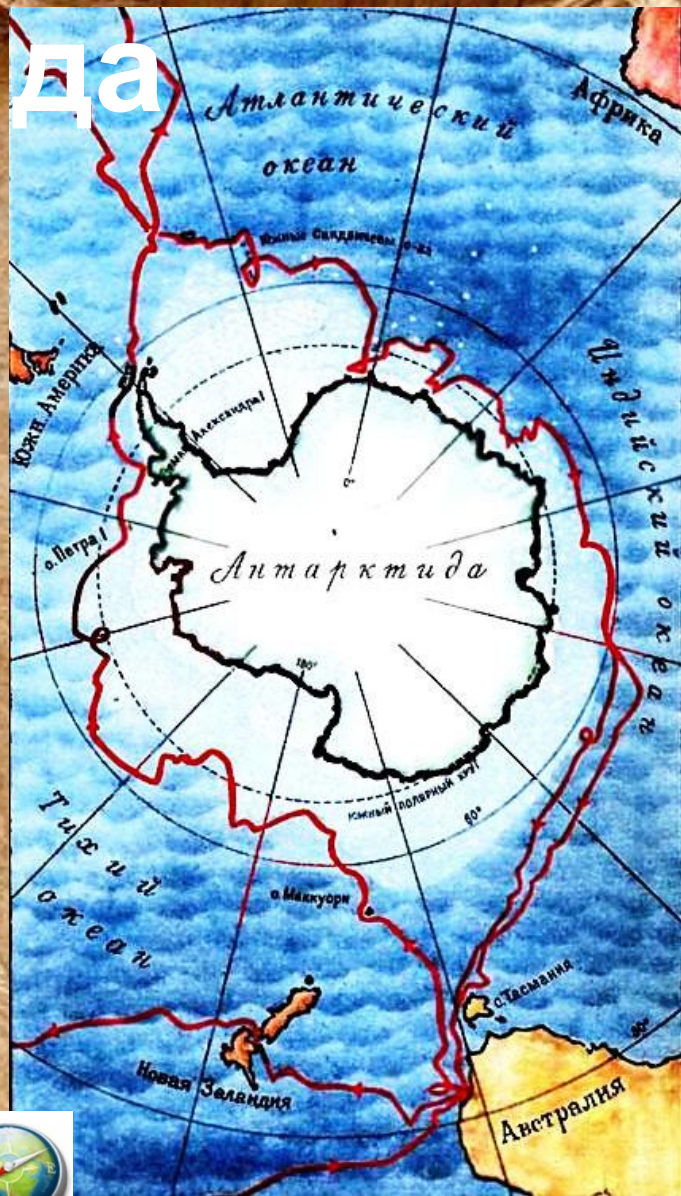
Фаддей Фаддеевич  
Беллинсгаузен

**назывались наши суда?**



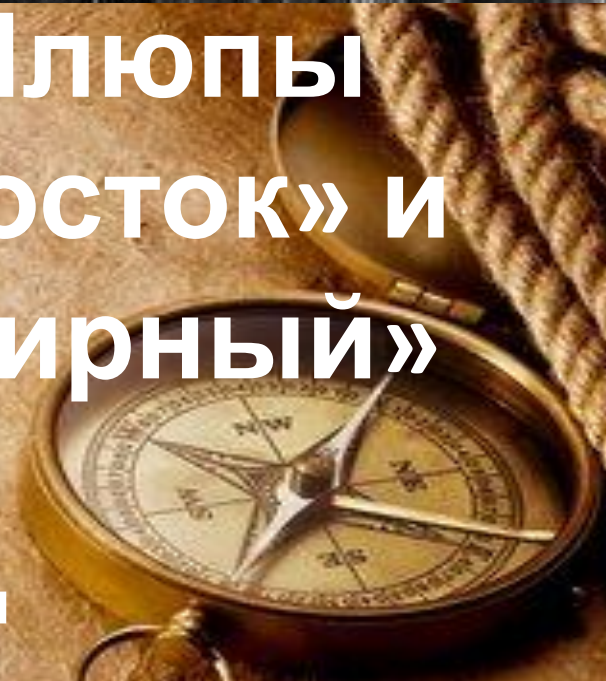
# Антаркти

да



Шлюпы  
«Восток» и  
«Мирный»

1821 год



В 1803-1806 гг. на  
вопрос задают ...  
небольших кораблях

Русские  
мореплаватели  
«Надежда» и «Нева» мы

совершили плавание, с  
которого начинается целая  
эпоха русских кругосветных

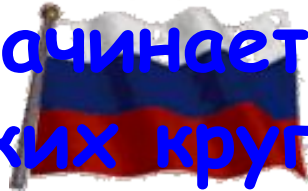
экспедиций. Как называлась  
наша экспедиция?

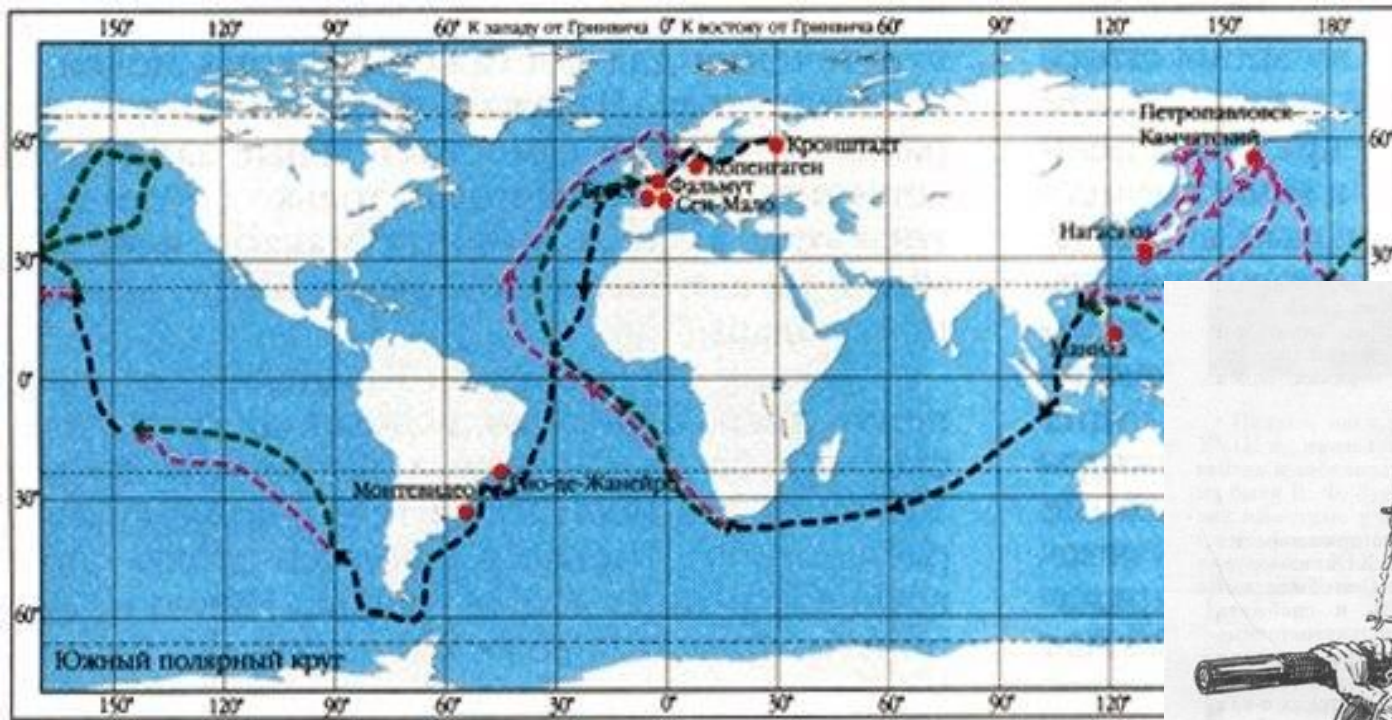
Иван Федорович

Юрий Федорович

Крузенштерн


Лисянский





Карта путешествия И. Крузенштерна и Ю. Лисянского

---> Путь "Невы"    ---> Путь "Надежды"    ---> Совместное плавание



# Первая русская кругосветная экспедиция



# Источники изображения:

- Х. Колумб. [http://s.pikabu.ru/images/big\\_size\\_comm/2012-08\\_4/13454708859649.png](http://s.pikabu.ru/images/big_size_comm/2012-08_4/13454708859649.png)
- Ф. Магеллан. <http://img837.imageshack.us/img837/826/ferdinandmagellan5.jpg>
- А. Тасман. <http://www.pappito.com/wp-content/uploads/2008/10/abeltasman.jpg>
- Д. Кук. <http://ru.lefo.net/documents/main/elehed/8klass/4gloobusesunnilugu/images/8-4-4-2-2.jpg>
- Васко да Гама. <http://rekonstruktor.in.ua/wp-content/uploads/2010/11/vasko9.png>
- Афанасий Никитин. <http://i052.radikal.ru/1110/bd/93bf7a4368f9.jpg>
- Марко Поло. <http://savepic.net/1794707.jpg>
- А. Виспуччи. <http://0.tqn.com/d/historymedren/1/0/ /M/2/vespucci.jpg>
- В. Беринг. <http://citaty.su/wp-content/uploads/2012/10/bering.jpg>
- Ф. Ф. Беллинсгаузен. <http://amnesia.pavelbers.com/6008-5-6A.jpg>
- И. Ф. Крузенштерн. <http://cs416623.userapi.com/v416623214/123e/nBmnHNN7vJA.jpg>
- М. П. Лазарев. <http://900igr.net/datai/geografija/Velikie-puteshestvenniki/0009-011-Mikhail-Petrovich-Lazarev-1788-1851-znamenitij-moreplavatel.jpg>
- Ю. Ф. Лисянский. <http://im4-tub-ru.yandex.net/?id=33961218-69-73&n=21>
- Флаг Испании. <http://img144.imageshack.us/img144/7121/spanishflagdr1.gif>
- Флаг Италии. [http://animashky.ucoz.ru/photo/flagi/flag\\_italii/12-0-3153](http://animashky.ucoz.ru/photo/flagi/flag_italii/12-0-3153)
- Флаг Португалии. [http://animashky.ucoz.ru/photo/flagi/image\\_3102/12-0-3178](http://animashky.ucoz.ru/photo/flagi/image_3102/12-0-3178)
- Флаг Англии. <http://s42.radikal.ru/i097/0911/43/eda163ef022c.gif>
- Флаг Голландии. <http://img392.imageshack.us/img392/913/paraguayfq5.gif>
- Флаг Дании. <http://i061.radikal.ru/0911/7f/4d79282ebeef.gif>
- Флаг России. [avatar\\_pid\\_15149.shtml](http://avatar_pid_15149.shtml)



# Источники изображения:

- Первая экспедиция Х.Колумба. <http://im3-tub-ru.yandex.net/i?id=180272254-19-73&n=21>
- Маршрут экспедиции Ф.Магеллана. <http://im4-tub-ru.yandex.net/i?id=148366564-06-73&n=21>
- Экспедиция Васко да Гама. [http://www.alpklubspb.ru/velikie/vasko\\_da\\_gama\\_2.jpg](http://www.alpklubspb.ru/velikie/vasko_da_gama_2.jpg)
- Путешествие А.Никитина. <http://www.bcetyt.ru/UserFiles/Image/2007/3/4/18357.jpg>
- <http://www.proshkolu.ru/content/media/pic/std/1000000/368000/367053-eb0b628e771237ea.jpg>
- Путешествие М.Поло. <http://img153.imageshack.us/img153/2310/800pxmarcopolomarpofexplle4.jpg>
- [http://upload.wikimedia.org/wikipedia/commons/thumb/a/a8/Marco\\_Polo\\_traveling.JPG/800px-Marco\\_Polo\\_traveling.JPG](http://upload.wikimedia.org/wikipedia/commons/thumb/a/a8/Marco_Polo_traveling.JPG/800px-Marco_Polo_traveling.JPG)
- Путешествие А.Виспуччи. <http://young.rzd.ru/dbmm/images/41/4624/69363>
- Карта маршрута Русской экспедиции в Антарктиду. [http://shkolazhizni.ru/img/content/i68/68785\\_or.jpg](http://shkolazhizni.ru/img/content/i68/68785_or.jpg)
- <http://www.robinsonlibrary.com/america/discovery/graphics/vespucci2.gif>
- Шлюпы «Восток» и «Мирный». <http://tineydggers.ru/83/954.png>
- И.Ф.Крузенштерн и Ю.Ф.Лисянский. <http://ceolte.com/img/338.files/image052.jpg>
- <http://warweapons.ru/wp-content/uploads/2013/02/wp-id-p4VYflo2HPA.jpg>
- Компас. <http://i1.fastpic.ru/thumb/2010/0204/b1/51c193192ae7311cbced8ddb6a72d1b1.jpeg>
- Берингов пролив, море. [http://www.kamchatsky-krai.ru/images/biography/bering\\_karta.jpg](http://www.kamchatsky-krai.ru/images/biography/bering_karta.jpg)
- Стрелка (анимация). [http://img1.liveinternet.ru/images/attach/c/3/75/415/75415433\\_60651602\\_000green.gif](http://img1.liveinternet.ru/images/attach/c/3/75/415/75415433_60651602_000green.gif)
-