

ИСТОРИЯ

МОТЪ И ГИГИЕНЕКОГО

РАЙОНА





АРХЕОЛОГИЧЕСКАЯ КАРТА Мотыгинского района

# «Каменный идол»




- Каменное изваяние стоит на левом берегу реки Тасеевой (неподалеку от места ее впадения в Ангару), в десяти километрах к северо-западу от поселка Первомайск Мотыгинского района. Лицевая часть головы человека рельефно оформлена на вершине горы в естественном скальном коридоре на вертикальной глыбе песчаника путем выбивки и прорезки. Высота изваяния составляет чуть более полутора метров, его появление связывают со скифским временем.



- Впоследствии первоначальный образ неоднократно переоформлялся и дополнялся новыми деталями, что связано со сложными этнокультурными процессами, происходившими на территории региона как в древности, так и в этнографическую современность. Так, исконному «европейскому» облику «идола» позже приданы монголоидные черты: путем прорезки заужены глаза, уплощен нос, частично обколота борода и др. С приходом русского населения связано появление в ротовой полости цилиндрического углубления (для курительной трубки).

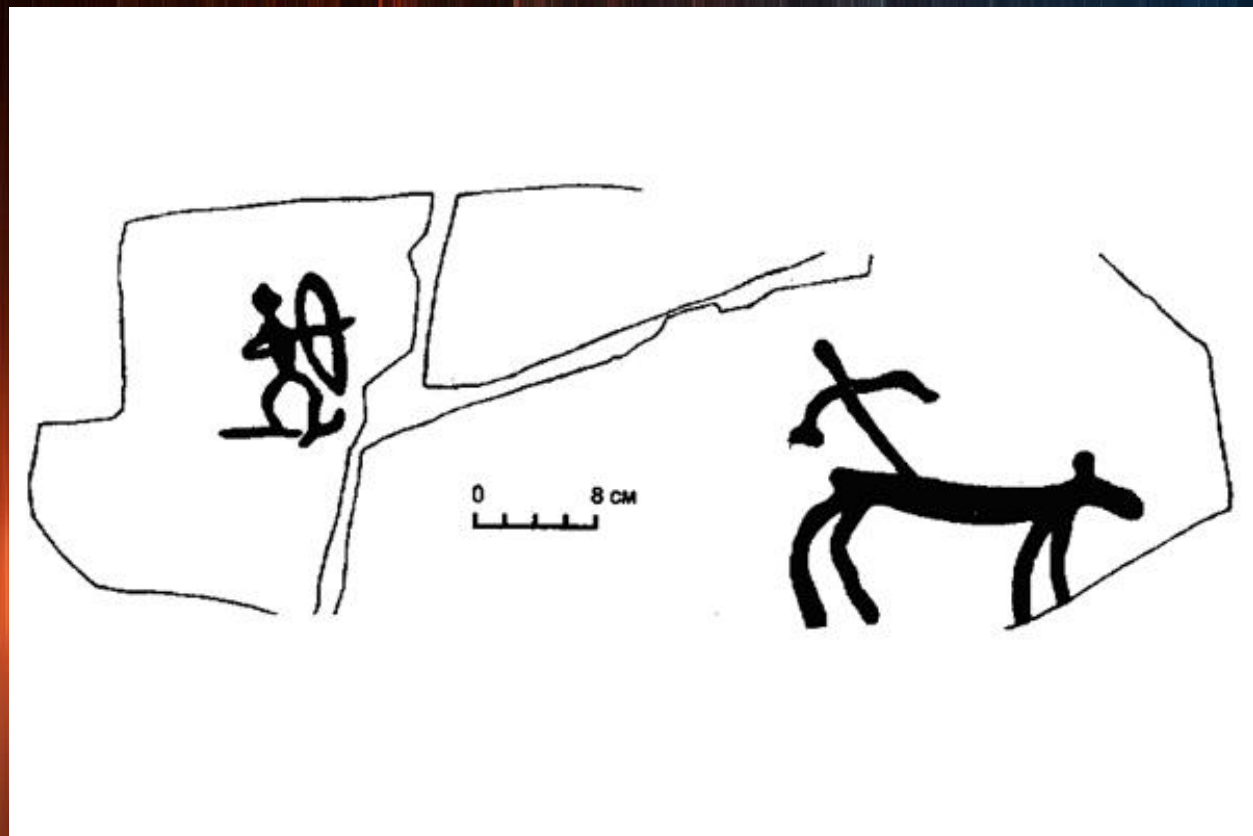


# Писаницы




- Писаница «Мурожная-1» обнаружена в 2000 году на правом берегу Ангары, в двух километрах ниже устья реки Большая Мурожная. На локальном обнажении скальных пород, сложенных сланцами (скала Толстый Мыс), на двух вертикальных плоскостях, выявлены фрагменты трудноопределимых изображений и солярный знак, выполненные охрой бордового цвета. Писаница «Мурожная-2» также открыта в 2000 году. Она находится на правом берегу Ангары, четырьмя километрами выше устья реки Малая Мурожная, на восточной оконечности скального массива Мурожные Столбы, сложенного сланцевыми породами.






- Писаница «Оленный Утес» расположена в трех километрах к востоку от реки Рыбное между ручьями Коврижный и Ергулейка. Впервые ее обследовали в 1888 году. В 2000 году были уточнены ранее известные изображения и выявлены новые фигуры животных, пеших людей и всадников. Зафиксированы скотоводческие сюжеты, сцены охоты. Рисунки выполнены мелкой точечной выбивкой и путем протирки, визуально просматриваются очень слабо. Писаница «Рыбное» расположена на юго-восточной окраине деревни Рыбное, на береговом сланцевом утесе серо-зеленого цвета под названием «Рубашный». Основной сюжет петроглифов – фигуры птиц с развернутыми по сторонам крыльями (их несколько десятков), встречаются контурные фигуры копытных животных с трапециевидным или сегментовидным туловищем. Зафиксированы изображения людей, антропоморфной личины, солярных знаков, решетковидной фигуры.



Самое старое село в районе – Рыбное, оно ровесник Красноярска, в 2006 году ему исполнится 378 лет. Основанное отрядом казаков во главе с Петром Бекетовым на утёсе, который тунгусы называли «кровавый камень» - первоначально как острог - военное укрепление, Рыбное долгое время являлось форпостом для продвижения казацких экспедиций всё дальше на восток, для присоединения Якутии и Дальнего востока. В остроге в своё время останавливались Николай Спафарий, протопоп Аввакум, академики Гмелин и Миллер, Дежнёв и Поярков, Хабаров и Нансен.



- В 1734-1735гг и 1739-1741гг по указу Петра 1 были созданы 1 и 11 Камчатские экспедиции под руководством Витуса Беринга, в составе которых работали академики Миллер и Гмелин, сотрудники Чириков, Крашенинников, Стеллер, которые оставили большой фактический материал по району. Все снабжение экспедиций проходило по Ангаре и на деревни Нижнего Приангарья легла большая нагрузка.




- Во второй половине XVIII века, когда был открыт Московско-Иркутский тракт, экономический и политический центр разместился в Красноярске, древний торговый путь по Ангаре утратил своё значение, и населенные пункты по Ангаре оказались в своего рода изоляции.
- Приток новых переселенцев прекратился. Население вынуждено было перейти на натуральное хозяйство, и оказалось как бы законсервированным, что способствовало появлению особой ангарской культуры.





- Только открытие золотых россыпей в глубине тайги позволило ожить Нижнему Приангарью. С 1837 года в истории Мотыгинского района начинается новый большой этап, оказавший огромное влияние на развитие экономики района - «золотая лихорадка».
- За первое десятилетие было основано большое количество приисков, которые со временем стали посёлками: Партизанск (пр. Крестовоздвиженский), Ю-Енисейск, Кировский, ( пр. Александро-Ивановский, позднее Гадаловский), а также значительно расширены старые - Денисова, Кулакова, Пашенная, Кондаки, Зайцевская, Слюдинская.

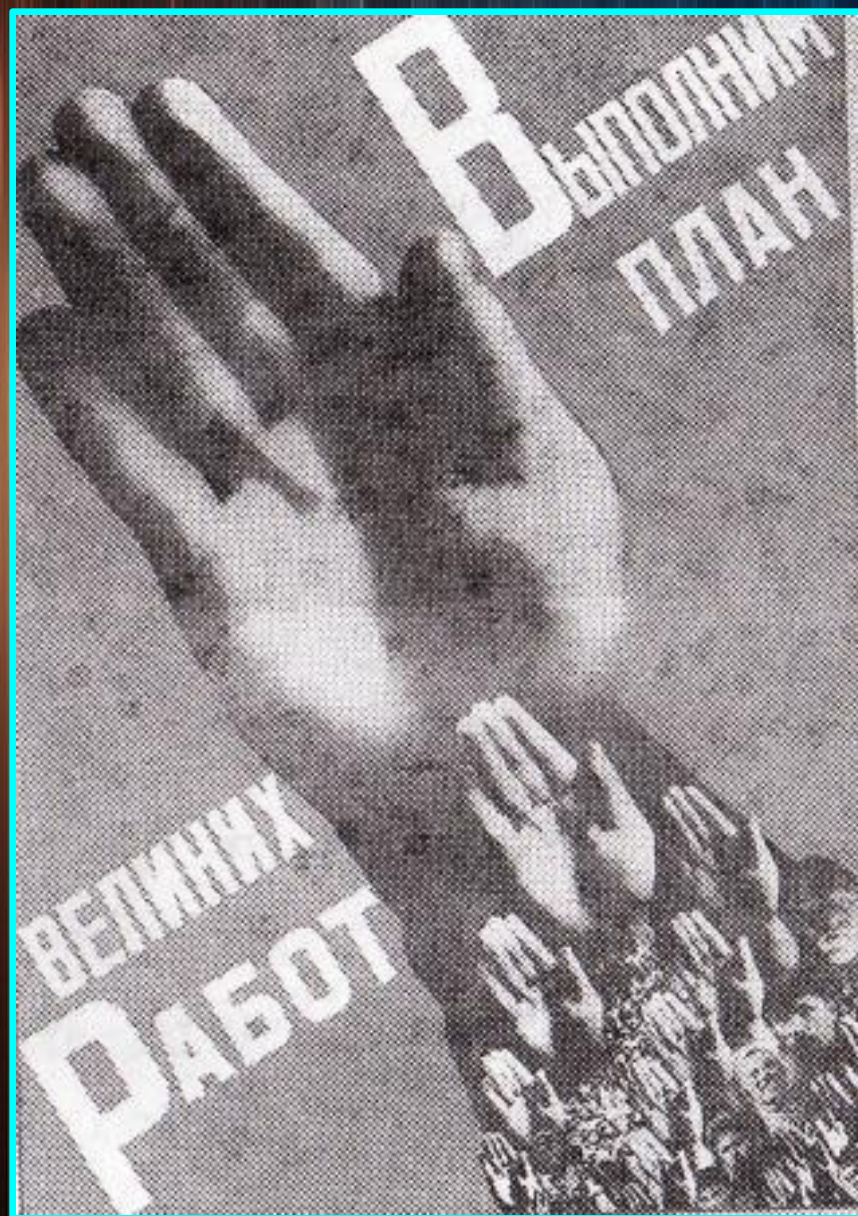


- Во время гражданской войны ( 1918 – 1920 гг. ) крестьяне, организовавшие партизанский отряд, вели бои с белогвардейскими отрядами. Погибшие в последних боях партизаны были похоронены в с. Мотыгино в братской могиле на Красной горке.





- После революции и гражданской войны, на территории района началось мирное строительство. Это были годы ликвидации безграмотности, годы коллективизации и колхозного строительства, годы восстановления золотой промышленности и строительства в районе Раздолинского золотосурьмяного комбината.






- Наряду с этим, наш район являлся местом ссылки жертв сталинских репрессий и большая часть успехов района в эти годы была добыта руками этих несчастных. Это они, оказавшись в столь суровых условиях, своей деятельностью внесли огромный вклад в развитие культуры, экономики, района. Это были профессора и академики, знаменитые деятели искусства, актёры и режиссёры, писатели и поэты, врачи и партийные деятели, геологи и просто тысячи невинно пострадавших. Именно в 30-50-е годы Мотыгинский район начал жить яркой насыщенной жизнью.





- В 1932г. было открыто Раздолинское месторождение сурьмы и долгие годы после строительства комбината, страна не испытывала нужды в этом сырье. Большую лепту внесла сурьмяная фабрика в годы Великой Отечественной войны, добываемая сурьма являлась неотъемлемым компонентом при изготовлении снарядов и пуль.



- На фронты Великой Отечественной войны было мобилизовано около 8359 тысяч ударейцев, погибли и пропали без вести 4693 человека, вернулись 3666.
- В военные годы жители района сделали все возможное и невозможное для приближения победы, это и самоотверженный труд всех кто остался в посёлках района и бесстрашие ангарцев на полях военных битв.





- В 60-80-е годы XX века окончательно определилась специализация Мотыгинского района - это лес (знаменитая ангарская сосна) и полезные ископаемые. Началось строительство леспромхозов - Мотыгинского, Тасеевской сплавной конторы, позднее Орджоникидзевского, производительностью около одного млн. куб.м. в год. Мотыгинский район является сырьевой базой для комплекса лесоперерабатывающих предприятий Лесосибирска.



- Продолжились дальнейшие находки месторождений полезных ископаемых. В 1956 году открыто крупнейшее в России Горевское месторождение свинцово-цинковых руд. В районе были найдены бокситы, сырьё для алюминиевой промышленности, найдены крупные месторождения золота, особенно в последние годы перед перестройкой, выявлено крупное комплексное месторождение ниобия, фосфора и вермикулита.





- **Перестройка и начавшиеся после неё экономический хаос отбросили район далеко назад. Леспромхозы обанкротились, Северо-Ангарский горно-металлургический комбинат в течение нескольких лет балансировал на грани жизни и смерти. Строительство в Раздолинске крупного предприятия по переработке магнезита и получения периклаза прекратилось, финансирование строительства Ново-Ангарского горно-обогатительного комбината на базе крупнейшего в России Горевского свинцово-цинкового месторождения было приостановлено, специалисты разъехались.**



# АВТОР:

- Долгушин Дмитрий.