


# История заселения территории России

Автор: Ежова С.В., учитель  
химии, географии МБОУ СОШ  
№ 11, г. Кемерово

## План урока:

- Заселение территории России: основные этапы

A decorative graphic at the top of the slide consists of a thick horizontal line. On the left side, a large black bracket '[' is positioned above the line. On the right side, a large yellow bracket ']' is positioned above the line.

«История России – есть история  
страны, которая  
колонизируется, а область  
колонизации в ней расширялась  
вместе с государственной ее  
территорией»

В.О. Ключевский



План  Москвы



IX X XI XII XIII XIV XV XVI

XXI







План **МОСКВЫ**

IX XI XII XIII XIV XV XVI XXI





План **МОСКВЫ**



IX X **XI** XII XIII XIV XV XVI

XXI





# Начальный этап


Ареалы расселения восточных славян:

- **Меридиональная полоса** – вдоль торгового пути «из варяг в греки»

Киев, Великий Новгород, Смоленск, Псков




- Междуречье Оки и Волги – Ярославль, Владимир, Суздаль, Ростов Великий





# XIII век

- Формирование центра русских земель с главным городом – Москва (1147г, Юрий Долгорукий)
- Заселение северных и северо-восточных территорий: бассейны рек Северной Двины, Печоры, Камы, выход на побережье Белого моря



# XII – XVI века

- Освоение южных и восточных территорий:

Присоединение районов Поволжья, Прикамья, бассейны реки Волги и Урала

Присоединений Казанского и Астраханского ханств





Балаамский монастырь

Холмогоры

Онежское озеро

Белозеро

Орешек

Ферапонток монастырь

Кириллово

Чухлома

Хлынок (Вятка)

Псков

Вологда

Кострома

Ярославль

Тверь

Ростов

Суздаль

Владимир

Перегород

Рязань

Москва

Переяславль

Рязанский

Калуга

Тула

Брянск

Блац

Курск

Чернигов

Киев

IX

X

XI

XII

XIII

XIV

XV

XVI

XXI

План Москвы







НОРБИТОН



План **МОСКВЫ**



IX X XI XII XIII XIV XV **XVI** XXI



# Россия – многонациональное государство

Россия становится  
многонациональным  
государством. На ее территории  
кроме православных русских  
мусульман (татары, башкиры),  
удмурты (вотяки), марийцы,  
чуваши, мордва и другие

# Освоение восточных земель

## Основные события:

- Поход Ермака в Западную Сибирь (1582г)
- Курбат Иванов – открытие озера Байкал
- Иван Москвитин – выход на побережье Охотского моря Тихого океана (1639г)
- В. Атласов – Поход на Камчатку (1696г)
- С. Дежнев – открытие прохода из Северного ледовитого океана в Тихий

# XVII век

- Первая и вторая Камчатские экспедиции под руководством Витуса Беринга: открытие пролива между Азией и Америкой, исследование Камчатки, Командорских островов
- Великая Северная экспедиция: северное и северо-восточное побережье Северного Ледовитого океана
- Арктические экспедиции: Новосибирские острова, Алеутские острова, Аляска



# Освоение южных земель XVII – XIX века

- Присоединение Крыма (Таврия)
- Массовое заселение Новороссии
- Война на Кавказе
- Исследование территории Урала (В.Н. Татищев)

# XIX век

- Присоединение Финляндии, Кавказа и Средней Азии
- Окончательное закрепление в Приамурье и Приморье на Дальнем Востоке
- Сельскохозяйственное освоение Сибири – массовый переезд крестьян после отмены крепостного права
- Строительство Транссибирской магистрали

# XX век

Освоение всей территории России:

- Строительство новых городов – промышленных центров), дорог
- Освоение природных богатств Западной и Восточной Сибири, Дальнего Востока







# Проблемы XXI века

- Отток населения из бывших союзных республик СССР (политика вытеснения русских),
- Отток населения из районов Крайнего Севера, Западной и Восточной Сибири, Дальнего Востока из-за ухудшения социально-экономических условий
- Отток населения из села в город

## Домашнее задание:

- § 5, ответить на вопросы

- **Творческое задание:**

Проследите на примере своей семьи как шло заселение России на примере нескольких поколений.



# [ Ресурсы ]

- Учебник: География России. В 2 кн. Кн 1: Природа, население, хозяйство. 8 класс/ В.П. Дронов, В.Я. Ром, А. А. Лобжанидзе, под ред. В.П. Дронова, М. Дрофа, 2009г
- О.В. Антушева География России: природа 8 класс. Поурочные планы к учебнику И.И. Бариновой, Волгоград, Учитель, 2005.
- Фото – Электронные уроки «Кирилл и Мефодий» 8 класс, 2005г
- Фото – 1С Образовательная коллекция: География 6-10 классы, 2005г