

Италия



Содержание:

Вступление

1. История

1.1 Этимология

1.2 Древний Рим

1.3 Средние века

1.4 Эпоха Возрождения

1.5 Новое время

1.6 XX век

1.7 XXI век

2. Символы государства


2.1 Флаг

2.2 Национальный гимн

2.3 Герб


3. Политическая структура

4. Внешняя политика Италии



Содержание:

- 5. География
 - 5.1 Климат
 - 5.2 Реки
 - 5.3 Озёра
 - 5.4 Землетрясения
- 6. Вулканы
 - 6.1 Полезные ископаемые
- 7. Административное деление
- 8. Население
- 10. Транспортное сообщение
- 11. Религия
- 12. Культура
- 13. СМИ
- 14. Образование
- 15. Язык
 - 15.1 Праздники
- 16. Красивые места



Вступление

Италия (итал. Italia), официальное название Итальянская Республика (итал. Repubblica Italiana) — государство на юге Европы, в центре Средиземноморья. Страна названа по этнониму племени италики.

Граничит с Францией на северо-западе (протяженность границы — 488 км), со Швейцарией (протяженность границы — 740 км) и Австрией (протяженность границы — 430 км) на севере и со Словенией на северо-востоке (протяженность границы — 232 км). Также имеет внутренние границы с Ватиканом (протяженность границы — 3,2 км) и Сан-Марино (протяженность границы — 39 км).

Занимает Апеннинский полуостров, Паданскую равнину, южные склоны Альп, острова Сицилия, Сардиния и ряд мелких островов.

Италия входит в число государств Шенгенского соглашения.



к содержанию

ЭТИМОЛОГИЯ

известно **Италия**



Происхождение слова Italia точно не

Согласно наиболее распространенной

зрения, термин пришел из Греции и

«страна молодого рогатого скота». Бык был символом народов, населявших юг Италии


часто изображался бодающим римскую Волчицу. Изначально название Italia применялось только к той части

которую теперь занимает Южная Италия (современная провинция Калабрия).

к содержанию

Древний Рим

В V—III веках до н. э. территория Италии была основной частью Римского государства. Современному миру Древний Рим подарил римское право, некоторые архитектурные формы и решения (например, крестово-купольную систему) и множество других новшеств (например, колёсные водяные мельницы). Христианство как религия родилось на территории Римской империи. Официальным языком древнеримского государства был латинский, религия в течение большей части периода существования была политеистична, неофициальным гербом империи был золотой орёл (*aquila*), после принятия христианства появились лабарумы с хризмом



к содержанию

Средние века

Характерной формой итальянского средневекового государства являлись города-государства с республиканским строем. В городах Северной и Средней Италии в XIV—XVI веках сложились раннекапиталистические отношения. Так, Венецией управляли дожи, а в Генуе, Флоренции, Лукке и других городах сложился наследственный аристократический строй (Медичи во Флоренции и т. п.) К концу средневековья Италия (также, как и Германия), единственные из стран становились раздробленными.



[к содержанию](#)

Эпоха Возрождения

В XVI веке на значительной части Италии закрепилось господство Испании, после войны за Испанское наследство 1701—1714 — господство австрийских Габсбургов. С конца XVIII века в Италии развернулось движение за национальное освобождение и ликвидацию территориальной раздробленности (Рисорджименто). В конце XVIII века — 1814 Италия — под французской оккупацией, на её территории были созданы зависимые от наполеоновской Франции государства, которыми управляли родственники или ставленники Наполеона. Венский конгресс 1814—15 реставрировал в Италии феодально-абсолютистские монархии.



[к содержанию](#)

Новое время

Борьбой за единую Италию руководили карбонарии, «Молодая Италия» и другие организации, ключевыми фигурами в которых были Джузеппе Гарибальди и Джузеппе Мадзини. К концу 1860 территория Италии была в основном объединена вокруг Сардинского королевства (с 1861 Итальянское королевство), в 1870 к Итальянскому королевству был



[к содержанию](#)



XX век

В 1922 после похода чернорубашечников на Рим и вручения королю своих требований к власти пришли фашисты, установившие диктатуру во главе с Бенито Муссолини (1922—1943). В 1929, согласно Латеранскому договору, Италией гарантирован суверенитет Ватикана. Италия захватила Эфиопию (1935—1936), Албанию (1939). Заключив военный союз с нацистской Германией и Японией, Италия в 1940 вступила во Вторую мировую войну. В 1945 году действиями Движения Сопротивления (высшая точка — Апрельское восстание 1945) и англо-американских войск Италия была освобождена.



XX век

В ноябре 1947 принята Конституция Итальянской Республики, она официально вступила в силу 1 января 1948).

После Второй мировой войны на политической арене утвердилась Христианско-демократическая партия Италии (ХДП), которая формировала правительства в 1945—1981 и в 1987—1992.

Послевоенная история Италии характеризуется частой сменой правительств. Правительство Сильвио Берлускони, сформированное в апреле 2005, стало уже пятьдесят девятым по счёту.

Резкое усиление коррупции во всех звеньях власти привело к изменению избирательной системы. 4 августа 1993 был одобрен новый закон о парламентских выборах.

[назад](#)

[к содержанию](#)



XXI век

9-10 апреля 2006 года состоялись выборы в палату депутатов Италии. Победила левоцентристская оппозиция во главе с Романо Проди (блок «Унионе»).

Романо Проди одержал победу с минимальным перевесом — чуть более 25 тыс. голосов (49,81 %). Коалиция «Дом свобод» Сильвио Берлускони получила 49,74 %. Согласно итальянскому законодательству, коалиция, завоевавшая относительное большинство на выборах в палату депутатов, автоматически получает в ней 54 % мест. На выборах в сенат оппозиция также победила с минимальным преимуществом в одно сенатское кресло.

Берлускони, пришедший к власти после отставки Джулиано Амато и победы на парламентских выборах партии «Вперёд, Италия» (Forza, Italia) 10 июня 2001, поставил рекорд продолжительности пребывания на посту зета министров.





XXI век

После обнародования результатов выборов Сильвио Берлускони заявил, что не намерен признавать поражение, и потребовал пересчёта голосов. 20 апреля высший суд Италии признал окончательную победу Романо Проди.

14 апреля 2008 года в Италии прошли досрочные парламентские выборы, и правоцентристская коалиция Сильвии Берлускони «Народ свободы» одержала победу в обеих палатах парламента примерно с десятипроцентным отрывом от соперников. 8 мая самый богатый человек Италии 71-летний Сильвио Берлускони в третий раз возглавил итальянское правительство.

Имеет дипломатические отношения с Российской Федерацией (установлены с СССР 1941 года, восстановлены Италией 22 июня



Флаг

Впервые итальянский триколор появился 7 января 1797 в Эмилии как флаг республики, провозглашенной Джузеппе Компаньони. Во время правления Наполеона флаг также использовался как символ Французской революции. После Венского Конгресса и Реставрации триколор остался символом свободы и был использован в революционных движениях 1831 года и 1848 года. В 12 статье Конституции Италии говорится, что « флаг Италии — это триколор, состоящий из трех вертикальных полос».



[к содержанию](#)

Герб

Официальная эмблема Итальянской Республики была обнародована Президентом Италии Энрико де Никола 5 мая 1948 года. Эскиз эмблемы был сделан художником Паоло Паскетто, который выиграл это право в конкурсах 1946 и 1947 годов среди 500 других кандидатов и почти 800 эскизов. Герб представляет собой белую звезду с пятью углами — символ Рисорджименто, которая заключена в венок из дубовых листьев, символизирующий силу и достоинство итальянского народа.



THE TRINIDAD AND TOBAGO COAT OF ARMS
Issued by the Information Division, Office of the Prime Minister
(Not to be reproduced without permission)

к содержанию

Политическая структура

1. Глава государства — Президент Италии.
2. Исполнительную власть и Правительство возглавляет Председатель Совета министров Италии.
3. Министерства Италии:
 - Министерство иностранных дел
 - Министерство внутренних дел
 - Министерство юстиции
 - Министерство обороны
 - Министерство экономики и финансов
 - Министерство экономического развития
 - Министерство международной торговли
 - Министерство связи
 - Министерство транспорта
 - Министерство социального обеспечения



Политическая структура

4. Законодательная власть — Двухпалатный парламент Италии избираемый на 5 лет.
5. Палата депутатов Италии — 630 членов.
6. Сенат Италии — 315 членов.
7. Ведущие политические партии — Левые демократы, Демократический союз, Итальянская народная партия, Объединенные христианские демократы, «Вперед, Италия!». Партии объединены в коалиции — правая (Вперед Италия, Нац. альянс, ХДП), и левую (ДПЛС, СП, Народная партия, экологи).



Политическая структура

Международное членство:



- Организация Объединённых Наций (1955)



- Организация Североатлантического договора (НАТО) (1949)




- Совет Европы (1949)



- Европейский союз (1957)





Политическая структура Профсоюзы и другие общественные организации:

Всеобщая итальянская конфедерация труда (ВИКТ) образовалась в 1906. Численность 3,5 млн членов. Входит в Европейскую конфедерацию профсоюзов (ЕКП). В 1948 создана Итальянская конфедерация профсоюзов трудящихся (ИКПТ). Итальянский союз труда был образован в 1950 г.

В 1972 Всеобщая итальянская конфедерация труда, Итальянская конфедерация профсоюзов трудящихся и Итальянский союз труда объединились в федерацию.

Национальная лига кооперативов основана в 1886. Объединяет 7920 кооперативов. Входит в Международный кооперативный альянс.

Христианская ассоциация итальянских трудящихся — католическая организация полупрофсоюзного типа, создана Ватиканом в 1945. Численность 500 тыс. членов.



назад



к содержанию

Внешняя политика Италии

Вплоть до 1861 года Италия была раздроблена, поэтому многочисленные итальянские государства вели собственную внешнюю политику, ориентируясь на соседние мощные государства. С 1861 года политика объединенной Италии была направлена на присоединение областей с проживающими там итальянцами, а именно — Папскую область, Трентино, Истрию, Далмацию. Также Италия стремилась создать собственную колониальную империю. Во время франко-прусской войны 1870 года Италия присоединила Папскую область. Далее ориентировалась во внешней политике на Германию, так как желала укрепиться в Тунисе, на который также претендовала Франция. Однако из-за желания присоединить Истрию и Трентино, Италия вступает в противостояние с Австро-Венгрией в конце 19в.-начале 20в. С 1914 Италия ведет переговоры с Антантой, состоя в союзе с Германией, торгуясь с ними. В итоге в 1915 году страны Антанты обещают Италии желанные территории, если она согласится выступить на стороне Антанты. И в 1915 Италия нападает на Австро-Венгрию. По результатам Парижской мирной конференции 1918 года Италия получила Истрию, Трентино и ряд островов в Адриатическом море. После Первой мировой войны у Италии появился новый соперник

Внешняя политика Италии

После прихода фашистов к власти внешняя политика Италии становится крайне радикальной. Конфликты с Югославией становятся актуальными вплоть до окончания Второй мировой войны, по результатам которой Италия вернула Далмацию, Истрию Югославии, предоставила независимость Албании. После Второй мировой войны политика Италии была пассивной, страна следовала в русле НАТО и США в частности. В стране доминировало представление о роли Италии как о роли «средней державы». В конце 80-х эта идеология начала меняться в связи с событиями в соседней Югославии. Италия начала уделять больше внимания процессам на пост-югославском пространстве и в целом в Средиземноморье. Италия принимала участие в Балканской операции НАТО, в Косовской операции, а также отправила своих солдат в Ирак и Афганистан. Именно после кризиса в Косово произошла трансформация идеи «средней державы» в идею «мира протагонистов», то есть мира, в котором Италии отведено важное место. Позже Италия объявила Балканы зоной своей «ответственности» в рамках НАТО.

К внешнеполитическим приоритетам Италии относятся:

Средиземноморье, Балканский регион, США, Европейский

назад

к содержанию



География

Италия — преимущественно горная страна.

На севере — южные склоны Альп с высшей точкой Западной Европы горой Монблан (4808 м), южнее — Паданская равнина; на полуострове — горы Апеннины (высшая точка — гора Корно-Гранде, 2914 м). Так же Апеннины делятся на: Лигурийские, Тоскано-Эмилианские, Умбро-Маркские, Абруццкие, Кампанские, Луканские, Калабрийские Апеннины и горы Сабини. Ещё в восточной части полуострова находится полуостров Гаргано, на юго-востоке и юго-западе полуострова Салентина и Калабрия, соответственно. Действующие вулканы

часты землетрясения.






География

Омывающие моря — с востока Апеннинский полуостров омывается Адриатическим морем с Венецианским заливом в его северной части. Пролив Отранто между Апулией и Албанией соединяет Адриатическое море с Ионическим. Между Апулией и Калабрией глубоко внедряется в сушу залив Таранто. Очень узкий Мессинский пролив отделяет Калабрию от Сицилии, а Сицилийский (или Тунисский) пролив шириной 135 км — Сицилию от Северной Африки. Тирренское море представляет собой бассейн треугольной формы, обрамленный Сардинией, Корсикой, Тосканским архипелагом, Апеннинским полуостровом и Сицилией. К северу от Корсики находится Лигурийское море с Генуэзским заливом.

В северо-восточной части острова Сицилия расположены горы Неброди, а в юго-западной части острова Сардиния равнина Кампидано.

Большая часть маленьких островов расположена на архипелаги, например Тосканский архипелаг включает остров Эльба, на который был сослан Наполеон.





Климат


Климат средиземноморский, в связи с вытянутостью территории страны с севера на юг — Италия находится как в пределах лесной зоны умеренного пояса (север), так и в субтропическом поясе (юг). Средние температуры января на Паданской равнине — от 0 до 12 °С, июля 20—28° С; осадки преимущественно зимой (600—1000 мм в год, в горах местами свыше 3000 мм). Осенью здесь активно образуются циклоны. Зимой всегда выпадает снег, нередко бывают морозы до 10°. Из 600—1000 мм годовых осадков половина приходится на весну и лето. Нередки в Северной Италии сильные, даже катастрофические ливни. Летние дожди часто сопровождаются грозами и градом. Климат Альп изменяется в зависимости от высоты от умеренно теплого до холодного . в горах снег держится несколько месяцев, а на вершинах гор никогда не тает. Больше всего осадков выпадает на склонах Карнийских Альп — 3000 мм. На остальные Альпийские районы приходится ежегодно в среднем 1000 мм. Средиземноморский климат отчетливо выражен на юге Апеннинского полуострова.





Климат

Лето сухое и жаркое (средняя температура июля — $+26^{\circ}$), зима мягкая и теплая (средняя температура января — $+8-10^{\circ}$). В северной и центральной частях Апеннинского полуострова средние температуры иные — $+24^{\circ}$ в июле и $+1,4-4^{\circ}$ в январе. Снег на Апеннинском полуострове выпадает очень редко. С марта по октябрь на юге Италии дует сирокко — сухой и жаркий ветер из Африки, приносящий повышение температуры до $+30-35^{\circ}$ и красноватую пыль. Приморские районы Италии отличаются особой мягкостью климата. Здесь разница между средними температурами самого холодного месяца (января) и самого жаркого (июля) примерно 15° . Поэтому по побережьям Италии, особенно на Лигурийской Ривьере, цепочкой тянутся известные климатические курорты. Температура воды в период с января по апрель составляет $14...16$ градусов, с мая по август повышается до 25 градусов после чего постепенно понижается, оставаясь вполне комфортной до октября, а в ноябре и декабре — от 18 до 21 градуса.



Реки


По — самая длинная река Италии, её длина — 682 км, Адидже, Брента, Арно, Тибр, Сезия, Кьезе, Пьяве, Адда, Мелла, пиздиче, Треббия, Баккильоне, Авизио, Рено, Фолья, Эзино, Потенца, Нера, Тенна, Чечина, Танаро, Дора Бальтва, Омбронне, Лири, Тронто, Сангро, Брадано, Базенто, Танагра, Агри, Синни, Офанто, Селе, Мезина, Савуто, Аниене, Калоре (река) Калоре, Черваро, Конделаро, Риенца, Ольо, Агонья.

Реки на острове Сардиния:

Когинас, Тирсо, Чедрино, Флумендоза.

Реки на острове Сицилия:

Беличе, Торто, Платани, Сальсо, Диттайно.



к содержанию



Озёра

Большая часть озер Италии находится в предгорьях и горных районах Альп и на Адриатическом побережье. Это обширные, площадью до 370 кв. км, водоемы ледникового происхождения с глубинами более 400 м. Озерные котловины имеют мягкий и здоровый климат. Берега Альпийских озер славятся курортами мирового значения.

Озера близ Адриатического побережья — это перегороженные песчаными косами бывшие лагуны. Они мелки, вода в них соленая.

Озера центральной Италии — Больсена, Вико, Альбано, Неми, Браччано образовались в результате заполнения водой кратеров некоторых потухших вулканов.



Землетрясения

Италия находится в области разломов горных пород, поэтому землетрясения являются нередким явлением. Самые крупные землетрясения, зарегистрированные в XX и в XXI веке.

- 1908: землетрясение в Реджио и Мессине
- 1915: землетрясение в Марсике
- 1929: землетрясение в Болонье
- 1932: землетрясение в Абруццо
- 1972: землетрясение в Анконе
- 1976: землетрясение в Фриули
- 1990: землетрясение в Санта Лючия
- 1997: землетрясение в Умбрии и Марке
- 2002: землетрясение в Сан Джулиано и Пулии
- 2009: землетрясение в Аквиле





Вулканы


В Италии есть как действующие, так и потухшие вулканы. Среди них выделяют четыре самых крупных:

1. Этна — самый высокий действующий вулкан Европы — 3340 м. Он находится на Сицилии, на севере острова, представляя вместе с другими кратерами пейзаж невероятной красоты, который открывается с побережья региона Калабрия. Вулкан является действующим.

2. Везувий — (1277 м) возвышается над Неаполем и заливом — этот пейзаж всемирно известен. Самое известное извержение Везувия произошло в 79 г. н. э., когда почти полностью под лавой и пеплом оказались Помпеи, Стабиа. Последний раз Везувий проснулся в 1944 году, но специалисты заявляют, что в дальнейшем вулкан будет постоянно активен и очень опасен.

3. Стромболи — действующий вулкан, образует часть островов Эolie.

4. Вулкано — еще один вулкан островов Эolie, находится на острове с таким же названием.



Полезные ископаемые

В Италии большое разнообразие полезных ископаемых. Но месторождения многих из них невелики по запасам, распылены по территории страны, нередко залегают неудобно для разработки. Так, в 1982 г. в стране была полностью прекращена добыча железной руды, в том числе и на острове Эльба, на котором железо добывали ещё этруски.

Значительно богаче Италия свинцово-цинковыми рудами с примесью серебра и других металлов. Эти месторождения расположены на Сардинии и в Восточных Альпах. Область Тоскана богата запасами пиритов и ртутной руды — киновари, по запасам которой Италия занимает второе место в мире; в известняках Сардинии залегают сурьмяные руды. Месторождения серы, известные со времён Древнего Рима, сосредоточены в основном в районе Кальтаниссетты на острове Сицилия. Недра Италии богаты разнообразными строительными и отделочными материалами (мрамор, гранит, туф и др.). Мрамор добывается в ряде мест, но особенно в районе Каррары. По запасам других видов сырья территория Италии бедна. В небольшом количестве встречается антрацит в области Валле-д'Аоста, коллоидные лигниты в Тоскане, торф и торфообразные лигниты. В Центральной Италии

Полезные ископаемые

На острове Сицилия есть запасы калийной и каменной соли, асфальта, битума.

Энергетические ресурсы Италии удовлетворяют потребности страны в энергии лишь на 15 %. В Сардинии, Тоскане, Умбрии, Калабрии есть месторождения бурого и низкокачественного каменного угля.

Ограниченные нефтяные запасы на острове Сицилия, Паданской равнине и на восточном побережье Центральной Италии обеспечивают менее 2 % потребности Италии в нефти. Очень важны для экономики страны месторождения природного газа Паданской равнины и ее подводного продолжения — материкового шельфа Адриатического моря. Природный газ обнаружен в Северных, Центральных и Южных Апеннинах и на Сицилии.

В послевоенные годы выявлены довольно значительные (для Италии) ресурсы нефти — в Паданской низменности, в полосе альпийских предгорий, а также на острове Сицилия. Дополнением к ним являются битумные сланцы, на острове Сицилия в районе Сан-Валентино в области Абруццо-э-Молизе, а также в районе Фрозиноне



назад

далее

Полезные ископаемые

ПОЧВЫ. Почвенный покров Италии очень разнообразен. На севере, в Альпах, распространены горно-луговые и горно-лесные почвы. Южные подножия Альп и большую часть Паданской равнины покрывают бурые лесные почвы. В средневысотной зоне Альп они малоплодородные. В прибрежных районах у Адриатического моря встречаются болотистые почвы.

Недра Италии богаты строительными материалами — мрамором, гранитом, травертином и др. В Карраре (Тоскана) добывается знаменитый белый каррарский мрамор, который еще древними римлянами использовался для создания многих скульптур и отделки зданий. В наши дни, он не только используется в стране, но и идет на экспорт. В приморской зоне Апеннинского полуострова и острова Сицилия распространены коричневые почвы субтропиков, весьма благоприятные для возделывания винограда и других южных культур. На невысоких плато Апеннинского полуострова и на острове Сардиния преобладают перегнойные горно-лесные бурые почвы.



назад

далее

Полезные ископаемые

На низменностях, холмах и невысоких горах побережий Лигурийского и Тирренского морей на известняках сформировались красноцветные средиземноморские почвы, особенно подходящие для выращивания фруктовых деревьев и винограда. Встречаются почвы, образовавшиеся на вулканических породах. По речным долинам распространены аллювиальные почвы. Почвенные условия Италии вполне благоприятствуют земледелию, хотя и не везде в равной мере. Наиболее плодородны почвы на равнинах и в невысоких холмистых районах.



назад

к содержанию

Административное деление

Столица государства — Рим. Страна поделена на 20 областей — Валле д'Аоста, Ломбардия, Трентино-Альто Адидже, Фриули-Венеция Джулия, Пьемонт, Лигурия, Венето, Тоскана, Умбрия, Эмилия Романия, Марке, Аbruццо, Лацио, Молизе, Базиликата, Кампания, Калабрия, Апулья, Сардиния и Сицилия, (из которых 5 — Сицилия, Сардиния, Трентино-Альто-Адидже, Валле-д'Аоста и Фриули-Венеция Джулия — имеют особый статус), включающих в качестве административно-территориальной единицы 110 провинций. Провинции в свою очередь делятся на коммуны, в общей сложности коммун 8101. В автономных областях есть свои парламенты — областные советы и правительства — джунты, обладающие полномочиями в вопросах местного самоуправления.



Население

Численность населения:

- 1931 г. — 41,2 млн. чел.
- 1960 г. — 51,0 млн. чел.
- 1977 г. — 56,3 млн. чел.
- 2000 г. — 57,7 млн. чел.
- 2007 г. — 60,1 млн. чел.
- 2008 г. — 59,9 млн. чел.

Структура населения по полу:

всего: 42,5 года; мужчины: 41,1 год; женщины: 44,1 года (на 2007 г.).

по возрасту: от 0 до 14 лет: 13,8 % (муж 4 121 246/жен 3 874 971); от 15 до 64 лет: 66,4 % (муж 19 527 203/жен 19 059 897); 65 лет и старше: 19,9 % (муж 4 823 244/жен 6 741 172) (на 2007 г.).



Население

Годовой прирост населения:

Среднегодовой прирост населения в 2004 составлял 0,9 % (в 1971—1981 — 0,47 %, в 1961—1971 — 0,77 %).

Коэффициент фертильности:

В Италии коэффициент фертильности снизился до 1,21 (на 2007 год).

Этнический состав:

94 % — итальянцы;

2 % — французы;

Другие народы —

- немцы- 0,5 %,
- словенцы- 0,12 %,
- греки 0.03 %,
- албанцы — 0,17 %,
- турки.



назад

далее

Население

Годовой прирост населения:

Среднегодовой прирост населения в 2004 составлял 0,9 % (в 1971—1981 — 0,47 %, в 1961—1971 — 0,77 %).

Коэффициент фертильности:

В Италии коэффициент фертильности снизился до 1,21 (на 2007 год).

Этнический состав:

94 % — итальянцы;

2 % — французы;

Другие народы —

- немцы- 0,5 %,
- словенцы- 0,12 %,
- греки 0.03 %,
- албанцы — 0,17 %,
- турки.



назад

к содержанию

Транспортное сообщение

Самолеты. Все крупные города Италии связаны воздушными линиями, как со всеми странами мира, так и между собой. Авиабилеты существенно дороже железнодорожных и автобусных, однако при поездке на дальние расстояния лучше воспользоваться самолетом. Более выгодно приобретать билеты с фиксированной датой.



Транспортное сообщение

Поезда. По Центральной и Северной Италии очень удобно, быстро и дешево перемещаться на поезде. Поезда в Италии делятся на шесть категорий в зависимости от дальности поездки, скорости и класса. Билеты можно приобрести на станции или в любом туристическом агентстве без уплаты налога. Помимо обычных билетов продаются билеты с различными скидками: групповые, многоразовые, для молодежи (до 26 лет) и т.д. В большинстве поездов есть буфеты или вагоны-рестораны. В поездах дальнего следования есть спальные вагоны с 1 - 3 местными купе в зависимости от класса.



назад

далее

Транспортное сообщение

Междугородние Автобусы. Во всех районах Италии есть свои автобусные компании, осуществляющие сообщения между городами. Поездка в годы автобусом дешевле и быстрее, чем поездом. Паромы и суда Существует множество маршрутов, связывающих Италию с большими и малыми островами. Транспортные компании осуществляют по несколько рейсов в день. Осуществляется перевозка как пассажиров, так и машин



назад

далее

Транспортное сообщение

Автомобили. Скорость в городах ограничена 50 км/ч. На автострадах стоят указатели скорости, но итальянцы иногда нарушают правила. Автострады скоростные и довольно свободные (за исключением лета). Обязательно использование ремней безопасности. Для перевозки детей до 9 месяцев нужно использовать специальное кресло, дети от девяти месяцев до четырех лет должны ехать на задних сиденьях. При парковке нужно обращать внимание на знаки: полиция сурово относится к нарушителям - машину могут отбуксировать и нужно иметь достаточное количество наличных денег, чтобы её выручить. На ночь машину желательно ставить на автостраде голосовать запрещается.



назад

далее

Транспортное сообщение

Прокат машин. Для того, чтобы арендовать машину необходимо: быть старше 21 года, иметь действующие водительские права (права ЕС или права страны проживания, переведенные на итальянский язык). Прокат машин достаточно дорог, впрочем как и бензин. Международные агентства по аренде машин есть во всех крупных городах и в аэропортах, а в местных фирмах аренда машины дешевле. Обязанности сторон в случае поломки и аварии обычно оговариваются в договоре. В большинстве случаев необходимо также оставить залог, равный сумме а



назад

далее

Городской транспорт

Автобусы. Система городских автобусных перевозок дешевая, но довольно остро ощущаются пробки на дорогах. Большинство городов предлагают однодневный проездной примерно за \$2.35. Есть также трамваи. Билеты на автобус и трамвай стоят от \$0.7 до \$0,88. Они действительны для двух поездок в течение 90 минут. По отметке компостера определяется начало действия билета. Книжечка из 11 билетов стоит \$7. Однодневные проездные, действительные для метро, трамваев и автобусов, стоят \$2.35, а недельные - \$10.59. Даже в Венеции можно воспользоваться автобусом, правда водным - главным видом обществен




назад

далее

Городской транспорт

Метро. В крупных городах Италии есть метрополитен (Metropolitana). Им удобно пользоваться при поездке на большие расстояния. Билеты продаются в автоматах на каждой станции и действительны больше часа, существуют также билеты одного дня, которые позволяют пользоваться всеми видами общественного транспорта. Стоимость проезда: \$0.65 за билет или \$5.8 за блок из 10 билетов.



Городской транспорт

Такси. Такси стоят достаточно дорого, но без них порой не обойтись. Желательно пользоваться только официальным такси с оплатой по счетчику. Римское такси берет за посадку и первые 3 километра - \$4,06 (поэтому короткие поездки на такси в Риме невыгодны), далее - по \$0.7 за километр. С 10 вечера до 7 утра действует наценка. Километр пробега - \$1.76, а в обычное время по воскресеньям и государственным праздникам - \$0.59. Существуют также дорогие водные такси. Они берут фиксированную плату - \$16.5 за поездку (максимальная продолжительность пути из одного конца Венеции в другой - минут 10). Еще \$4.12 требуется заплатить за заказ водного такси по телефону. Знаменитые венецианские гондолы, которые сегодня не являются средством транспорта, а служат туристическим аттракционом, стоят до \$120 за поездку. А роскошные свадьбы для туристов, проводящих медовый месяц, обо



назад

к содержанию



Религия

Преобладающая религия в Италии - **католицизм**, его исповедуют примерно 92% населения. Центр католического мира - город-государство Ватикан (в нем расположена резиденция Римского Папы Иоанна Павла Второго), который расположен в черте итальянской столицы Рима, на холме "Монте-Ватикано". Ватикан - резиденция главы католической церкви папы римского, международный центр римско-католической церкви. Ватикан был образован как самостоятельное государство в 1929 году в соответствии с Латеранскими соглашениями между ита...ским.



Культура

Культура Италии — культура коренных народов Италии и её государств-предшественников, ведущие старинным обычаям и культурному быту. Она делится на:

- Эпоха Возрождения в Италии



Культура




- Время проторенессанса





Культура


- Никколо Пизано





Культура


- Творчество Леонардо да Винчи



Культура



- Великий Рафаэль





Культура

- Маньеризм





Культура



- Итальянский поэт Петрарка



Культура



- Композитор Джузеппе Верди



Культура



- Миланский театр Ла Скала





Культура

- Кинематограф



СМИ



- ANSA — итальянское информационное агентство
- Corriera Della Sera — Коррьера делла сера;
- Il Sole24 Ore — Иль Соле вентикватро Оре;
- La Reppublica — Ла Република;
- La Stampa — Ла Stampa;
- Avvenire — Аввенире;
- Espresso — Эспрессо;
- Ilmanifesto — Ильманифесто;
- Italia Oggi — Италия Оджи;
- La Nazione — Ла Национе
- Specchio — Спеккьо;
- Libero — Либеро



Образование

Начальная школа - с 6 до 11 лет

Начальная школа подразделяется на 2 ступени — scuola elementare 1 и scuola elementare 2. Обе эти ступени являются бесплатными для всех. По окончании начальной школы учащиеся сдают письменный и устный экзамены. По их результатам выдаётся аттестат об окончании начальной школы (diploma di licenza elementare). На этом этапе изучают чтение, письмо, рисование, арифметика, музыка - эти предметы являются обязательными, по желанию изучается лишь религия. Учебные планы обычно включают также изучение одного иностранного языка.

Средняя младшая школа (scuola media) - с 11 до 15 лет

На этом этапе школьники изучают итальянский язык, историю, географию, математику и естественные науки, иностранный язык, искусство и музыку.

Средняя старшая школа - с 15 до 18-19 лет

Высшее образование - с 18-19 лет

Система высшего образования Италии представлена университетами, техническими университетами, университетскими колледжами

Язык

Государственный язык — итальянский, принадлежит к романской группе языков индоевропейской семьи. Также в Италии существуют различные диалекты итальянского. Принято делить все диалекты на диалекты Севера, Центра и Юга. Современный итальянский язык можно назвать диалектом, которому удалось «сделать карьеру», он широко используется в общественно-политической жизни. В то же время, на флорентийском диалекте больше говорят не о политике, а о культуре, как и величайшие люди искусства, родившиеся во Флоренции — Данте Алигьери, Джованни Бокаччо.[4] Основная статья: Итальянский язык




[к содержанию](#)



Праздники

- 1 января — Новый год (Il Capodanno);
- 6 января — Эпифания (l'Epifania) или Бефана (La Befana), Богоявление, Крещение Господне;
- 8 марта — Международный женский день (La Festa della Donna);
- 25 апреля — День освобождения от фашизма и немецкой оккупации (La Liberazione);
- 1 мая — Праздник труда (День труда)(La Festa del Lavoro);
- 2 июня — День провозглашения Республики Италия(La Festa della Repubblica);
- 15 августа — Феррагосто (Il Ferragosto) Успение Богородицы или Вознесение (L'Assunzione);
- 2 ноября — День всех святых, День памяти (Il giorno della Commemorazione dei Defunti);
- 4 ноября — День национального единства Италии (La Festa delle Forze Armate);
- 25 декабря — Рождество (Il Natale).



Красивые места



- Римини - широченные песчаные пляжи, бесконечное множество баров, пиццерий, ресторанов, ночных клубов и дискотек, работающих даже зимой. Конечно, в декабре очень тихо, но ночная жизнь все равно гарантирована.



Красивые места



- Ассизи - город Святого Франциска, небесного покровителя Италии, город тысячи паломников. Кажется, что время здесь остановилось... Собор Св. Франциска, в котором покоятся мощи святого - один из наиболее почитаемых католических храмов в мире, место намоленное за много



Красивые места



- Сан-Марино - самая древняя республика, удивительно красивый средневековый город на вершине горы, милый шопинг, необыкновенно красивые панорамные снимки, тишина и покой на извилистых улочках...



Красивые места



- Рим - это действительно Вечный город. Невозможно осмотреть и понять его за 2 дня, тем более, что он вас ждал 20 веков! Такого количества исторических и художественных ценностей вы вряд ли где увидите. Этот город проникает в самое сердце, поселив желание возвращаться сюда вновь и вновь!
- Колизей и Римские форумы, Капитолийский холм и площадь Венеции, Пантеон и фонтан Треви - эти названия знакомы нам с детства, все это просто притягивает и манит бесконечностью неразгаданных тайн, желанием приобщиться к великому культурному наследию



Красивые места



- Ватикан - потрясение, это то чувство, которое испытываешь, находясь здесь. Собор Святого Петра - воплощение величия и незыблемости католической веры, мне кажется, что даже атеисты начинают верить в Бога, стоя под куполом этого великолепия. А дальше - Сикстинская капелла - гимн христианской религии и величайшим мастерам,



Красивые места



- Помпеи - место душераздирающей трагедии, это кладбище целого города: кварталы жилых домов с мозаиками и фресками, оборонительные стены, форум, амфитеатры, храмы, термы и даже публичный дом были похоронены под слоем пепла. Жизнь людей, оборвавшаяся в одночасье на фоне необыкновенной красоты природы. В тишине и покое этого места задумываешься о бренности мира и счастье бытия. Потрясающие ощущения, замечательная экскурсия!






Красивые места

- Неаполь - город, в окружении стройных средиземноморских сосен (пиний), неуловимо напомнил мне обожаемую Барселону. Тот же неповторимый южный стиль, солнечный, веселый и шумный. В этом городе энергия и любовь к жизни бьет через край. Замечательная набережная с видом на громадный конус Везувия, возвышающийся над холмами, о. Капри, как большой крокодил в море и о. Искья в серой


но!



Красивые места



- Сиена - великолепное средневековье, город с необыкновенными традициями. Именно здесь вокруг площади Кампо, форма которой напоминает перевернутую раковину, проводится праздник Палио с сумасшедшими скачками, все это просто восторг! Недавно реконструированный фасад Домского собора XII века великолепен.



Красивые места



- Флоренция - здесь все - от первого до последнего камня - принадлежит Истории, Искусству и Вечности, но величие этого города не давит на вас, наоборот, вызывает гордость и восхищение творениями гениев: Джотто и Леонардо, Микеланджело и Рафаэль, Данте и Петрарки.... Галерея Уффици просто уникальна, такого количества итальянской живописи нет нигде в мире, хочется остаться в этих залах навсегда.



Красивые места



- Пиза - должна отметить, что башня продолжает падать! Получаются забавные фотографии... Кроме того, здесь великолепный Собор Дуомо, потрясающий Баптистерий, очаровательная белокаменная церковь.



Красивые места



- Венеция - здесь все уникально и удивительно, она романтична и таинственна в любое время года. Зимой мне понравилось даже больше, чем летом, в прозрачном воздухе город будто парит над лагуной. И это чудо на воде живет уже более 1000 лет! А колоритные гондольеры продолжают распевать свои пламенные песни, а безумные голуби на площади Сан Марко по-прежнему слетаются на головы туристов, очень весело...



назад

к содержанию